PLANO DE PRECIOS DE TERRENO
REAVALÚO DE BIENES RAÍCES NO AGRÍCOLAS
CORRESPONDIENTE A SITIOS NO EDIFICADOS,
PROPIEDADES ABANDONADAS Y POZOS LASTREROS 2017
COMUNA DE QUILLECO

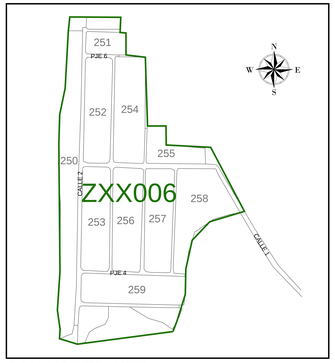

SAN LORENCITO
ESCALA 1:2000

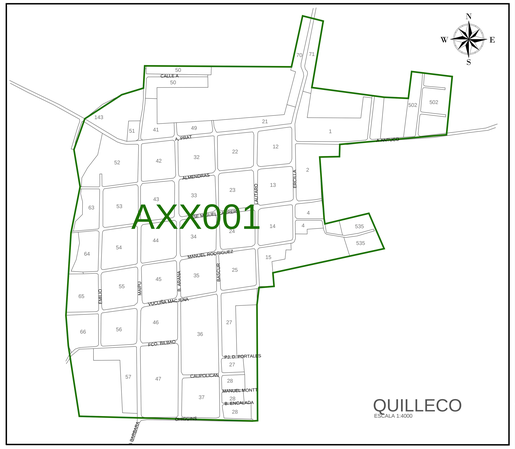

PLANO DE UBICACION S/E

LEYENDA

Limite Comunal	
Limite Urbano	
Limite Área Homogénea	
Nombre Área Homogénea	XXX000
Manzana S.I.I.	28
Coeficientes Guías	0,80
Áreas Verdes	

SERVICIO DE IMPUESTOS INTERNOS
VIII DIRECCIÓN REGIONAL CONCEPCIÓN
DEPARTAMENTO REGIONAL DE AVALUOS

REGIÓN: QUILLECO	1/3
COMUNA(S): QUILLECO - SAN LORENCITO - VILLA LAS FLORES	Sello a Seco Calificación

PLANO DE PRECIOS DE TERRENO
REAVALÚO DE BIENES RAÍCES NO AGRÍCOLAS
CORRESPONDIENTE A SITIOS NO EDIFICADOS,
PROPIEDADES ABANDONADAS Y POZOS LASTREROS 2017

CÓDIGO DE ÁREA HOMOGÉNEA	RANGO SUPERFICIE PREDIAL (m m²)	VALOR UNITARIO DE TERRENO (m $ al 01.07.2016)
AX0000	350 - 1.000	4.407
BX0000	300 - 1.000	2.982
BX0003	450 - 2.000	2.646
CX0004	250 - 1.000	669
CX0005	150 - 200	669
CX0006	250 - 320	669
CX0007	100 000 - 150 000	718
CX0008	500 000 - 2 000 000	75
CX0009	500 000 - 2 000 000	75

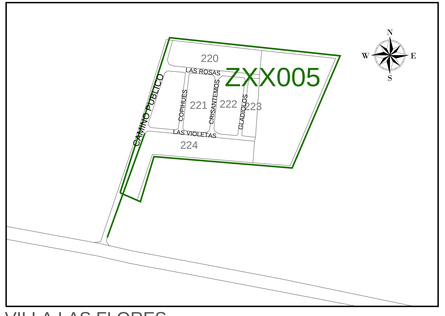

VILLA LAS FLORES
ESCALA 1:2000

LIMITE AREA HOMOGENEA
SIN ESCALA

PLANO DE PRECIOS DE TERRENO
REAVALÚO DE BIENES RAÍCES NO AGRÍCOLAS
CORRESPONDIENTE A SITIOS NO EDIFICADOS,
PROPIEDADES ABANDONADAS Y POZOS LASTREROS 2017
COMUNA DE QUILLECO

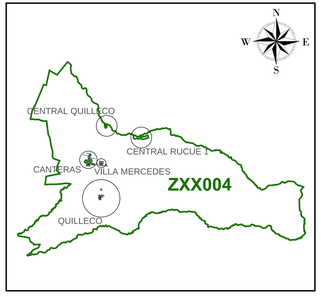

LIMITE AREA HOMOGENEA
SIN ESCALA

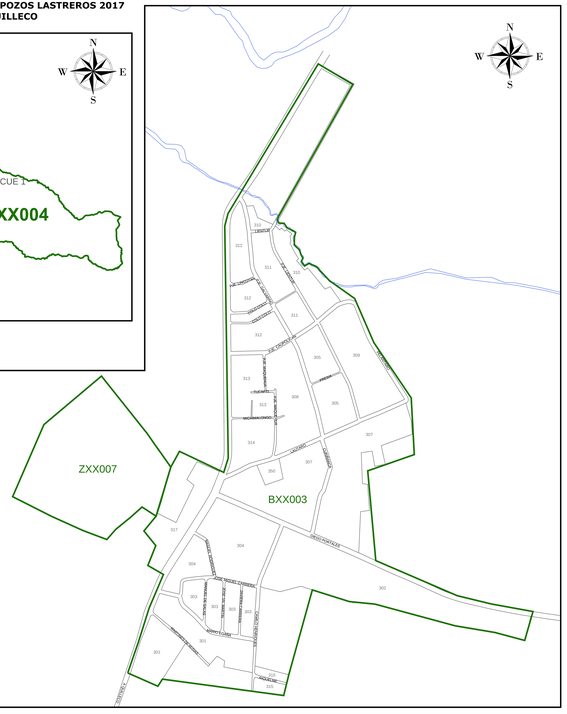

CANTERAS
ESCALA 1/5000

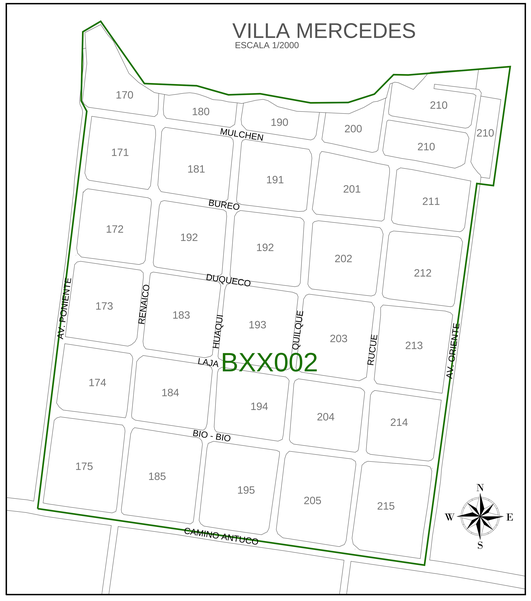

PLANO DE UBICACION S/E

LEYENDA

Limite Comunal	
Limite Urbano	
Limite Área Homogénea	
Nombre Área Homogénea	XXX000
Manzana S.I.I.	28
Coeficientes Guías	0,80
Áreas Verdes	

CENTRAL HIDROELECTRICA RUCUE 1
ESCALA 1/5000

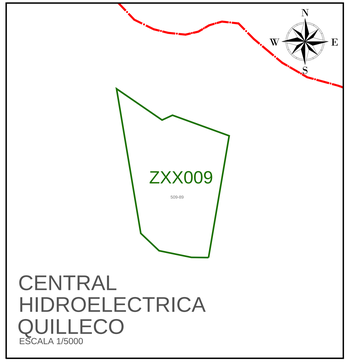

CENTRAL
HIDROELECTRICA
QUILLECO
ESCALA 1/5000

SERVICIO DE IMPUESTOS INTERNOS
VIII DIRECCIÓN REGIONAL CONCEPCIÓN
DEPARTAMENTO REGIONAL DE AVALUOS

REGIÓN: QUILLECO	2/4
COMUNA(S): CANTERAS - VILLA MERCEDES - CENTRAL HIDROELÉCTRICA RUCUE Y QUILLECO	Sello a Seco Calificación

PLANO DE PRECIOS DE TERRENO
REAVALÚO DE BIENES RAÍCES NO AGRÍCOLAS
CORRESPONDIENTE A SITIOS NO EDIFICADOS,
PROPIEDADES ABANDONADAS Y POZOS LASTREROS 2017

CÓDIGO DE ÁREA HOMOGÉNEA	RANGO SUPERFICIE PREDIAL (m m²)	VALOR UNITARIO DE TERRENO (m $ al 01.07.2016)
AX0000	350 - 1.000	4.407
BX0000	300 - 1.000	2.982
BX0003	450 - 2.000	2.646
CX0004	250 - 1.000	669
CX0005	150 - 200	669
CX0006	250 - 320	669
CX0007	100 000 - 150 000	718
CX0008	500 000 - 2 000 000	75
CX0009	500 000 - 2 000 000	75