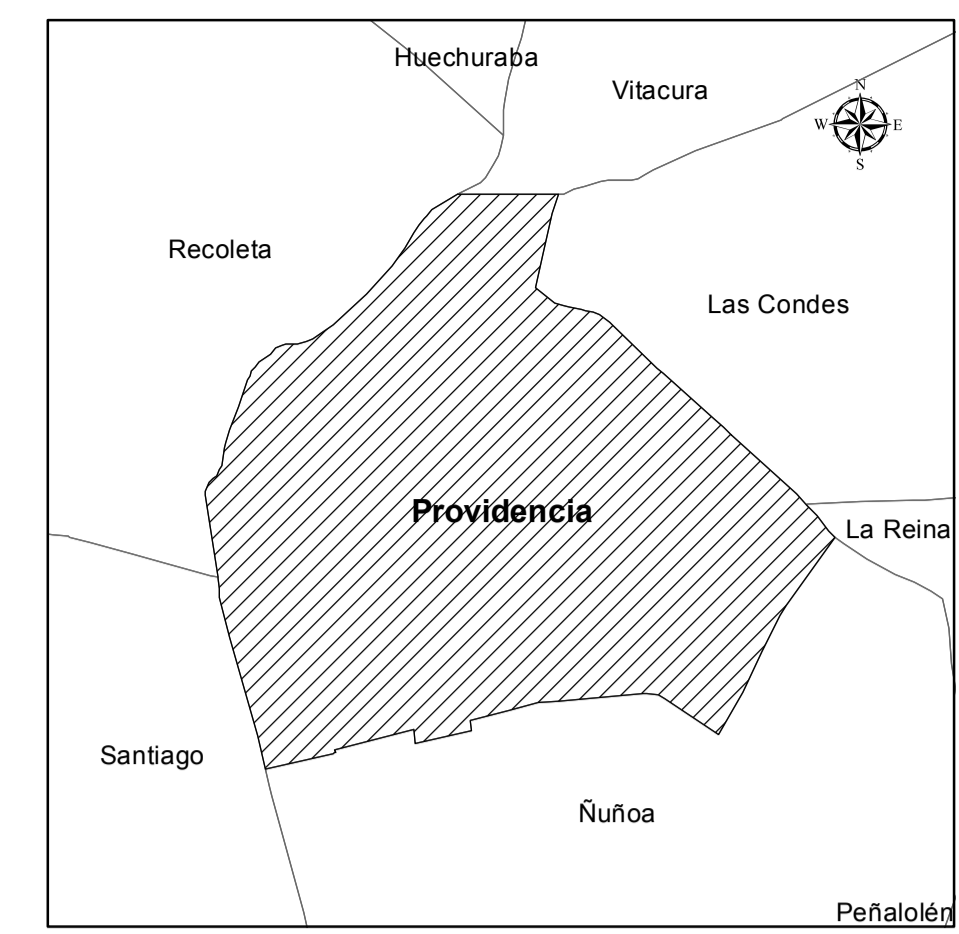



# PLANO DE PRECIOS DE TERRENOS REVALÚO 2013 NO-AGRÍCOLA NO-HABITACIONAL COMUNA DE PROVIDENCIA



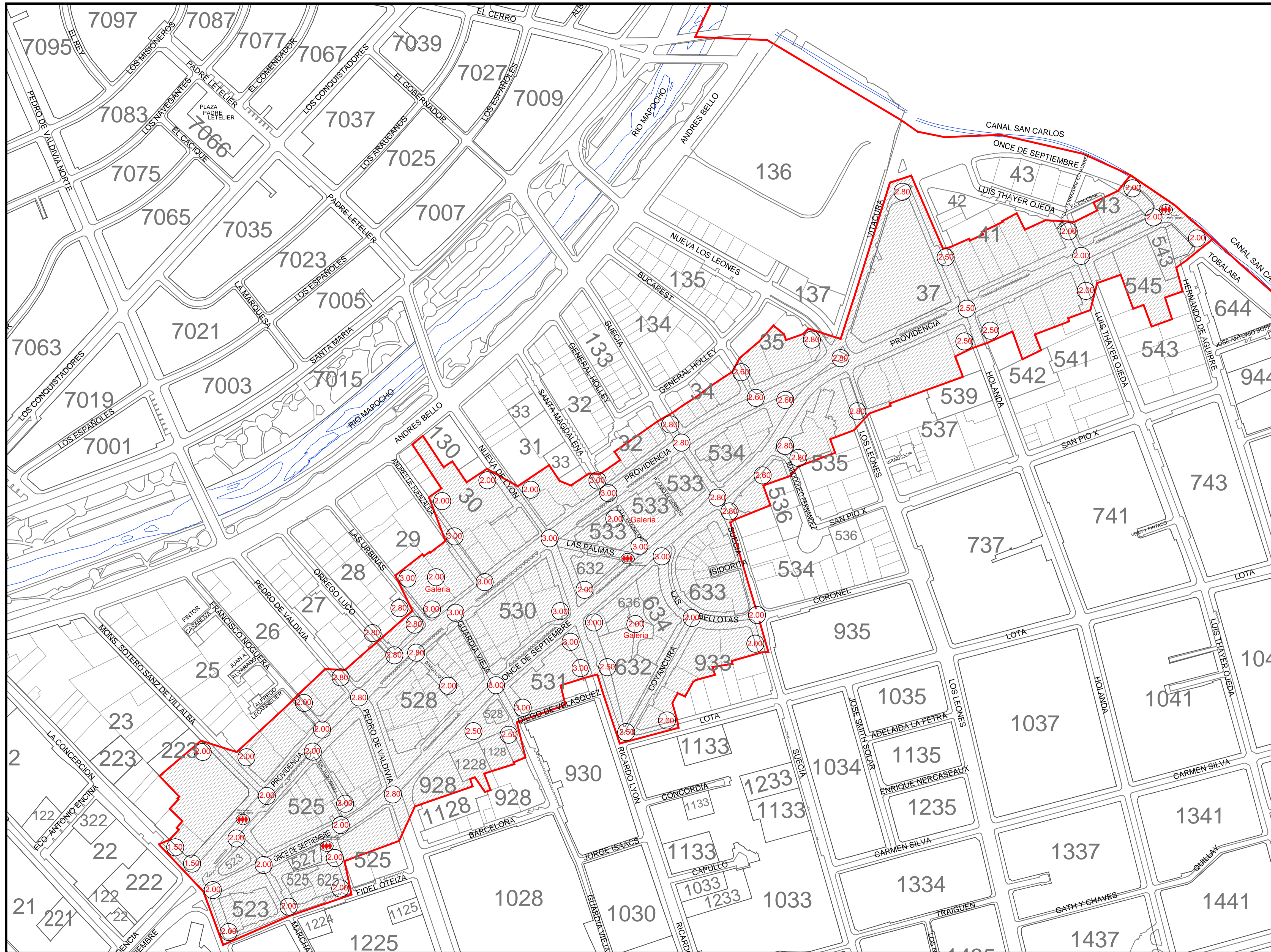

PLANO DE UBICACIÓN

		SERVICIO DE IMPUESTOS INTERNOS DIRECCIÓN REGIONAL SANTIAGO OESTE DEPARTAMENTO REGIONAL DE AVALUACIONES
COMUNA:	PROVIDENCIA	Escala: 1:1 Fecha: 1.8.200
<b>PLANO DE PRECIOS DE TERRENOS</b> REVALÚO 2013 NO-AGRÍCOLA - NO-HABITACIONAL		

CODIGO AREA HOMOGÉNEA	RANGO LOTE TIPO (en m2)	VALOR DE TERRENO (en \$ al 01.07.2012)
CAA079	45.000 - 47.000	1.657.952
CAA080	6.400 - 6.600	363.248
CAM066	5.000 - 8.500	282.389
CMA035	100 - 1.000	876.493
CMB069	200 - 700	282.389
CMM020	100 - 900	478.162
CMM081	100 - 800	660.493
EBB027	75.000 - 80.000	281.439
EBB065	55.000 - 65.000	316.522
EBB072	50.000 - 55.000	39.731
EMB009	20.000 - 25.000	316.195
EMB011	12.000 - 13.000	170.520
EMB014	35.000 - 40.000	316.195
EMB024	65.000 - 70.000	184.504
EMB028	20.000 - 20.500	281.439
EMB031	200 - 500	281.439
EMB037	17.200 - 57.100	165.497
EMB038	25.000 - 30.000	203.375
EMB043	30.000 - 35.000	357.060
EMB044	70.000 - 75.000	302.754
EMB046	2.700 - 20.700	302.754
EMB048	690 - 13.900	302.754
EMB058	19.000 - 20.000	251.978
EMB059	3.400 - 15.000	222.382
EMB064	100 - 2.200	39.565
EMB070	15.000 - 16.000	179.209
EMM002	7.000 - 14.000	375.116
EMM021	11.000 - 12.000	369.275
EMM032	25.000 - 30.000	292.979
EMM050	11.000 - 12.000	876.493
EMM052	5.500 - 11.000	251.978
EMM054	1.000 - 7.000	259.445
EMM067	2.000 - 5.000	282.389
HMA047	100 - 2.000	302.754
HMA019	100 - 200	177.580
HMA033	9.000 - 9.500	369.224
HMA026	3.000 - 6.100	207.991
HMA035	200 - 2.900	292.979
HMA040	2.000 - 5.000	197.826
HMA063	100 - 4.900	234.601
HMB029	100 - 1.000	184.504
HMB036	100 - 500	165.497
HMB039	100 - 600	203.375
HMB045	100 - 500	241.388
HMB068	100 - 600	209.213
HMB071	200 - 700	179.209
HMB073	300 - 500	118.696
HMM005	4.500 - 5.500	363.848
HMM025	1.400 - 4.100	184.504
HMM030	100 - 1.000	278.452
HMM034	100 - 1.000	357.060
HMM049	100 - 1.000	413.809
TAA015	1.800 - 1.900	226.997
TAA016	2.100 - 2.200	279.946
TAA018	1.900 - 3.900	876.493
TAA023	2.000 - 3.000	876.493
TAA051	2.600 - 2.700	876.493
TAA074	3.100 - 3.500	375.116
TAA075	800 - 1.400	375.116
TAA076	1.400 - 1.500	254.015
TAA077	2.600 - 2.700	478.162
TAA078	2.500 - 3.500	431.323
TAM062	5.000 - 15.400	234.601
XBB007	100 - 400	179.480
XBB057	50 - 200	222.382
XBM056	50 - 400	251.978
XMA004	5.000 - 5.500	375.116
XMB010	100 - 700	170.520
XMB012	100 - 800	275.737
XMB013	100 - 600	220.345
XMB041	100 - 600	254.015
XMM003	100 - 400	375.116
XMM006	100 - 500	282.389
XMM008	100 - 500	316.195
XMM017	100 - 500	307.913
XMM022	100 - 1.200	446.991
XMM042	100 - 1.500	281.439
XMM053	100 - 500	232.292
XMM055	100 - 400	259.445
ZBB060	1.000 - 1.500	234.601

1:5.500  
0 100 200 400 Metros

**PLANO DE COEFICIENTES DE COMERCIALIZACIÓN  
REVALÚO 2013  
NO - AGRÍCOLA NO - HABITACIONAL  
COMUNA DE PROVIDENCIA**



		SERVICIO DE IMPUESTOS INTERNOS XIV DIRECCIÓN REGIONAL METROPOLITANA SANTIAGO ORIENTE DEPARTAMENTO REGIONAL DE AVALUACIONES	
COMUNA:	PROVIDENCIA	LÁMINA:	1/1
		ESCALA:	1:2500
PLANO DE COEFICIENTES DE COMERCIALIZACIÓN REVALÚO NO AGRÍCOLA 2013 NO AGRÍCOLA NO HABITACIONAL			