PLANO DE PRECIOS DE TERRENO
REAVALÚO DE BIENES RAÍCES NO AGRÍCOLAS
CORRESPONDIENTE A SITIOS NO EDIFICADOS,
PROPIEDADES ABANDONADAS Y POZOS LASTREROS 2016
COMUNA DE LEBU

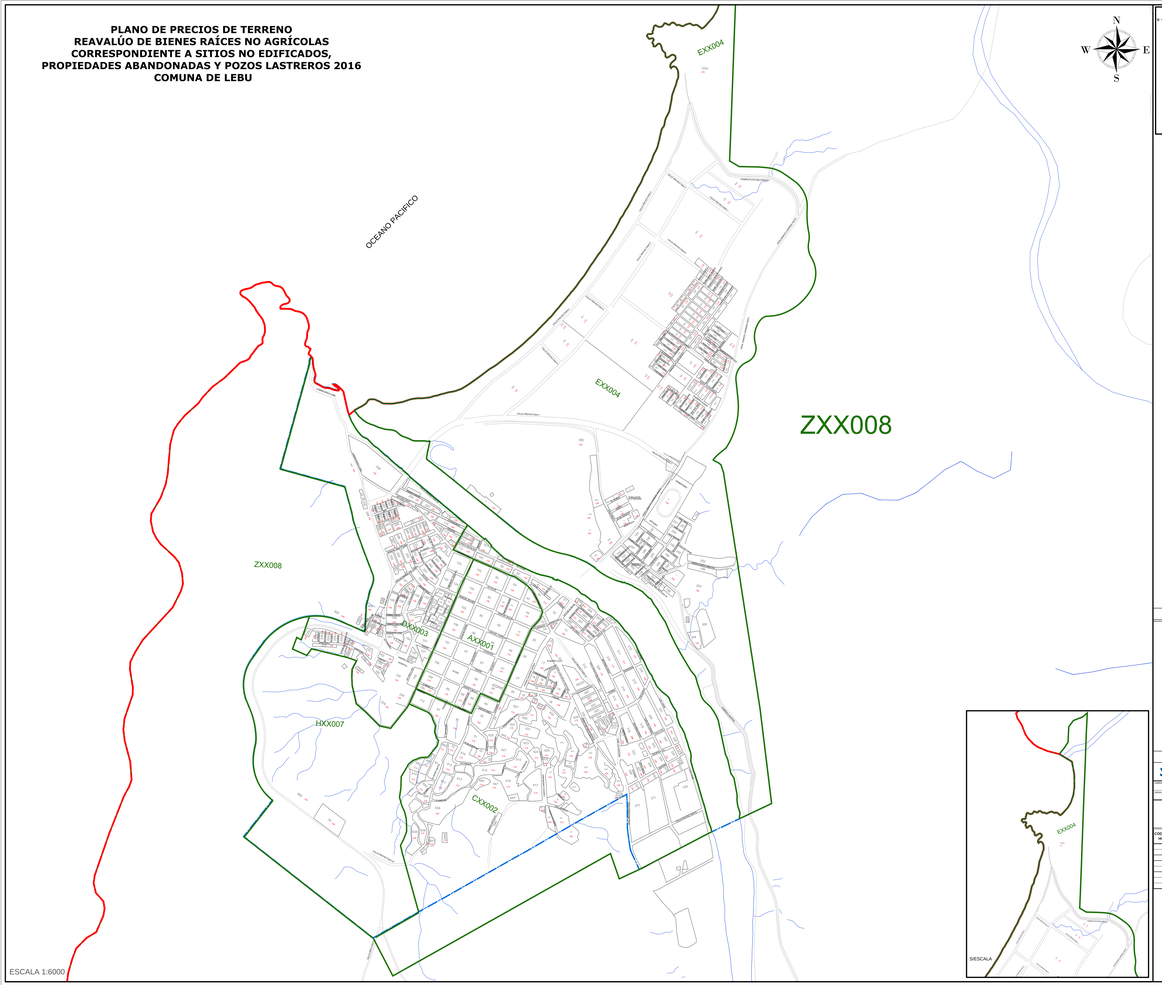

LEYENDA

Límite Comunal	
Límite Urbano	
Límite Área Homogénea	
Nombre Área Homogénea	XXX000
Manzana S.I.I.	1
Coeficientes Borde	1,00
Áreas Verdes	

SERVICIO DE IMPUESTOS INTERNOS
VIII DIRECCIÓN REGIONAL CONCEPCIÓN
DEPARTAMENTO AVALUOS TÉCNICOS - TC CONCEPCIÓN

Comuna:	LEBU	Hoja: 1/1
		Escala: 1:6000

PLANO DE PRECIOS DE TERRENO
REAVALÚO DE BIENES RAÍCES NO AGRÍCOLAS
CORRESPONDIENTE A SITIOS NO EDIFICADOS,
PROPIEDADES ABANDONADAS Y POZOS LASTREROS 2016

CÓDIGO DE ÁREA HOMOGÉNEA	RANGO LOTE TIPO (en m2)	VALOR UNITARIO DE TERRENO (en $ al 01.07.2015)
AXX000	200 - 500	12.670
CXX000	200 - 500	3.168
DXX000	100 - 300	4.811
EXX000	MAYOR 500	3.015
FXX000	300 - 500	1.298
GXX000	200 - 500	372
HXX000	5.000 - 10.000	1.716
ZXX000	5.000 - 10.000	732

PLANO DE PRECIOS DE TERRENO
REAVALÚO DE BIENES RAÍCES NO AGRÍCOLAS
CORRESPONDIENTE A SITIOS NO EDIFICADOS,
PROPIEDADES ABANDONADAS Y POZOS LASTREROS 2016
COMUNA DE LEBU

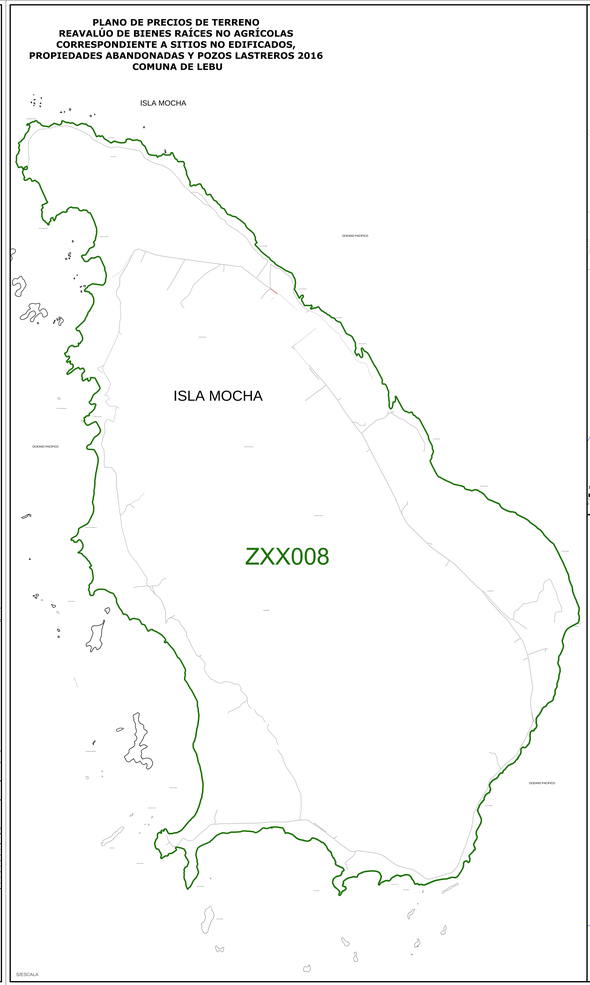

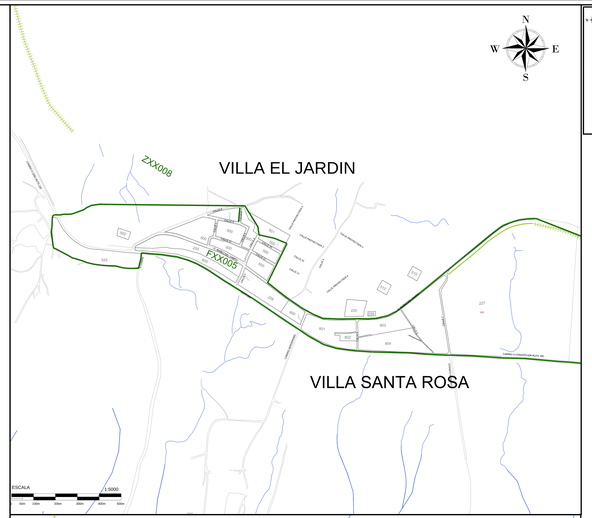

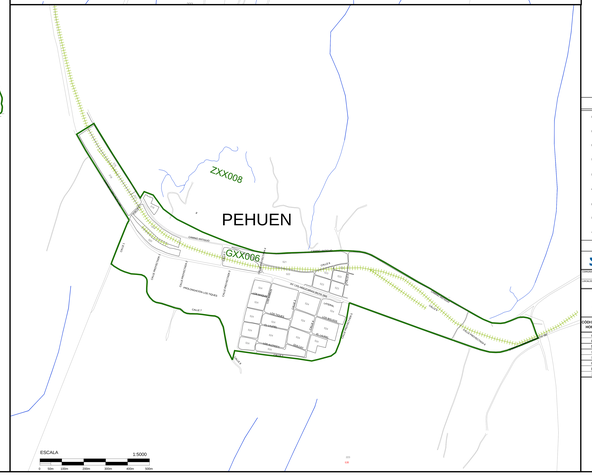

LEYENDA

Límite Comunal	
Límite Urbano	
Límite Área Homogénea	
Nombre Área Homogénea	XXX000
Manzana S.I.I.	1
Coeficientes Borde	1,00
Líneas Ferrias	
Ríos y Esteros	
Áreas Verdes	

SERVICIO DE IMPUESTOS INTERNOS
VIII DIRECCIÓN REGIONAL CONCEPCIÓN
DEPARTAMENTO AVALUOS TÉCNICOS - TC CONCEPCIÓN

Comuna:	LEBU	Hoja: 1/1
	ISLA MOCHA - VILLA EL JARDIN - VILLA SANTA ROSA - PEHUEN	Escala: 1:5000

PLANO DE PRECIOS DE TERRENO
REAVALÚO DE BIENES RAÍCES NO AGRÍCOLAS
CORRESPONDIENTE A SITIOS NO EDIFICADOS,
PROPIEDADES ABANDONADAS Y POZOS LASTREROS 2016

CÓDIGO DE ÁREA HOMOGÉNEA	RANGO LOTE TIPO (en m2)	VALOR UNITARIO DE TERRENO (en $ al 01.07.2015)
AXX000	200 - 500	12.670
CXX000	200 - 500	3.168
DXX000	100 - 300	4.811
EXX000	MAYOR 500	3.015
FXX000	300 - 500	1.298
GXX000	200 - 500	372
HXX000	5.000 - 10.000	1.716
ZXX000	5.000 - 10.000	732