

RESULTADOS A NIVEL COMUNAL DE NÚMERO DE PREDIOS

1. NÚMERO DE PREDIOS

REGIÓN DE ARICA Y PARINACOTA	TOTAL														
	TOTAL	HABITACIONAL	NO HABITACIONAL	EXENTOS		AFECTOS		HABITACIONAL				NO HABITACIONAL			
				ANTES	DESPUÉS	ANTES	DESPUÉS	EXENTOS	AFECTOS	EXENTOS	AFECTOS	EXENTOS	AFECTOS		
ARICA	71.738	61.330	10.408	55.752	56.331	15.986	15.407	53.885	54.529	7.445	6.801	1.867	1.802	8.541	8.606
CAMARONES	866	361	505	734	687	132	179	360	361	1	0	374	326	131	179
GENERAL LAGOS	220	121	99	213	210	7	10	121	121	0	0	92	89	7	10
PUTRE	1.274	668	606	1.042	989	232	285	666	666	2	2	376	323	230	283
<b>TOTAL REGIONAL</b>	<b>74.098</b>	<b>62.480</b>	<b>11.618</b>	<b>57.741</b>	<b>58.217</b>	<b>16.357</b>	<b>15.881</b>	<b>55.032</b>	<b>55.677</b>	<b>7.448</b>	<b>6.803</b>	<b>2.709</b>	<b>2.540</b>	<b>8.909</b>	<b>9.078</b>

REGIÓN DE TARAPACÁ	TOTAL														
	TOTAL	HABITACIONAL	NO HABITACIONAL	EXENTOS		AFECTOS		HABITACIONAL				NO HABITACIONAL			
				ANTES	DESPUÉS	ANTES	DESPUÉS	EXENTOS	AFECTOS	EXENTOS	AFECTOS	EXENTOS	AFECTOS		
ALTO HOSPICIO	31.475	28.310	3.165	28.513	28.148	2.962	3.327	28.052	27.694	258	616	461	454	2.704	2.711
CAMIÑA	607	473	134	579	562	28	45	473	472	0	1	106	90	28	44
COLCHANE	654	229	425	513	512	141	142	229	229	0	0	284	283	141	142
HUARA	1.812	1.437	375	1.686	1.633	126	179	1.433	1.432	4	5	253	201	122	174
IQUIQUE	88.372	53.090	35.282	32.743	30.259	55.629	58.113	31.251	28.953	21.839	24.137	1.492	1.306	33.790	33.976
PICA	2.292	1.548	744	1.611	1.599	681	693	1.484	1.476	64	72	127	123	617	621
POZO ALMONTE	6.165	4.590	1.575	5.044	4.866	1.121	1.299	4.545	4.509	45	81	499	357	1.076	1.218
<b>TOTAL REGIONAL</b>	<b>131.377</b>	<b>89.677</b>	<b>41.700</b>	<b>70.689</b>	<b>67.579</b>	<b>60.688</b>	<b>63.798</b>	<b>67.467</b>	<b>64.765</b>	<b>22.210</b>	<b>24.912</b>	<b>3.222</b>	<b>2.814</b>	<b>38.478</b>	<b>38.886</b>

REGIÓN DE ANTOFAGASTA	TOTAL														
	TOTAL	HABITACIONAL	NO HABITACIONAL	EXENTOS		AFECTOS		HABITACIONAL				NO HABITACIONAL			
				ANTES	DESPUÉS	ANTES	DESPUÉS	EXENTOS	AFECTOS	EXENTOS	AFECTOS	EXENTOS	AFECTOS		
ANTOFAGASTA	157.643	107.583	50.060	75.838	78.990	81.805	78.653	72.526	76.173	35.057	31.410	3.312	2.817	46.748	47.243
CALAMA	52.505	43.511	8.994	29.249	28.874	23.256	23.631	27.671	27.307	15.840	16.204	1.578	1.567	7.416	7.427
MARÍA ELENA	371	93	278	345	344	26	27	93	92	0	1	252	252	26	26
MEJILLONES	5.520	4.089	1.431	4.789	4.791	731	729	3.970	3.981	119	108	819	810	612	621
OLLAGUE	156	70	86	146	145	10	11	69	69	1	1	77	76	9	10
SAN PEDRO DE ATACAMA	2.724	1.546	1.178	2.328	2.314	396	410	1.496	1.490	50	56	832	824	346	354
SIERRA GORDA	971	431	540	873	870	98	101	430	429	1	2	443	441	97	99
TALTAL	4.116	3.405	711	3.835	3.823	281	293	3.384	3.384	21	21	451	439	260	272
TOCOPILLA	10.047	8.924	1.123	9.389	9.408	658	639	8.799	8.818	125	106	590	590	533	533
<b>TOTAL REGIONAL</b>	<b>234.053</b>	<b>169.652</b>	<b>64.401</b>	<b>126.792</b>	<b>129.559</b>	<b>107.261</b>	<b>104.494</b>	<b>118.438</b>	<b>121.743</b>	<b>51.214</b>	<b>47.909</b>	<b>8.354</b>	<b>7.816</b>	<b>56.047</b>	<b>56.585</b>

REGIÓN DE ATACAMA	TOTAL														
	TOTAL	HABITACIONAL	NO HABITACIONAL	EXENTOS		AFECTOS		HABITACIONAL				NO HABITACIONAL			
				ANTES	DESPUÉS	ANTES	DESPUÉS	EXENTOS	AFECTOS	EXENTOS	AFECTOS	EXENTOS	AFECTOS		
ALTO DEL CARMEN	1.415	1.059	356	1.236	1.158	179	257	1.057	1.055	2	4	179	103	177	253
CALDERA	9.178	7.649	1.529	7.445	7.368	1.733	1.810	7.130	7.060	519	589	315	308	1.214	1.221
CHAÑARAL	5.505	4.733	772	4.968	4.952	537	553	4.696	4.697	37	36	272	255	500	517
COPIAPO	59.895	50.212	9.683	44.518	42.418	15.377	17.477	43.580	41.555	6.632	8.657	938	863	8.745	8.820
DIEGO DE ALMAGRO	3.659	2.875	784	3.121	3.104	538	555	2.851	2.858	17	24	263	253	521	531
FREIRINA	2.496	2.113	383	2.244	2.196	252	300	2.077	2.064	36	49	167	132	216	251
HUASCO	4.366	3.758	608	3.771	3.812	595	554	3.649	3.699	109	59	122	113	486	495
TIERRA AMARILLA	3.703	3.171	532	3.284	3.241	419	462	3.137	3.096	34	75	147	145	385	387
VALLENDAR	18.646	16.624	2.022	15.463	15.419	3.183	3.227	15.131	15.101	1.493	1.523	332	318	1.690	1.704
<b>TOTAL REGIONAL</b>	<b>108.863</b>	<b>92.194</b>	<b>16.669</b>	<b>86.050</b>	<b>83.668</b>	<b>22.813</b>	<b>25.195</b>	<b>83.315</b>	<b>81.178</b>	<b>8.879</b>	<b>11.016</b>	<b>2.735</b>	<b>2.490</b>	<b>13.934</b>	<b>14.179</b>

REGIÓN DE COQUIMBO	TOTAL														
	TOTAL	HABITACIONAL	NO HABITACIONAL	EXENTOS		AFECTOS		HABITACIONAL				NO HABITACIONAL			
				ANTES	DESPUÉS	ANTES	DESPUÉS	EXENTOS	AFECTOS	EXENTOS	AFECTOS	EXENTOS	AFECTOS		
ANDACOLLO	4.393	3.850	543	3.925	3.878	468	515	3.803	3.759	47	91	122	119	421	424
CANELA	4.706	2.991	1.715	3.280	3.045	1.426	1.661	2.964	2.957	27	34	316	88	1.399	1.627
COMBARBALÁ	6.614	5.772	842	6.033	5.936	581	678	5.752	5.744	20	28	281	192	561	650
COQUIMBO	109.916	87.940	21.976	67.105	69.812	42.811	40.104	65.885	68.649	22.055	19.291	1.220	1.163	20.756	20.813
ILLAPEL	11.114	9.093	2.021	9.129	9.010	1.985	2.104	8.774	8.764	319	329	355	246	1.666	1.775
LA HIGUERA	3.479	2.123	1.356	2.368	2.245	1.111	1.234	2.122	2.122	1	1	246	123	1.110	1.233
LA SERENA	118.685	89.630	29.055	54.220	55.107	64.465	63.578	53.035	53.966	36.595	35.664	1.185	1.141	27.870	27.914
LOS VILOS	13.154	9.415	3.739	9.203	8.990	3.951	4.164	8.858	8.791	557	624	345	199	3.394	3.540
MONTE PATRIA	11.482	10.210	1.272	10.727	10.371	755	1.111	10.189	10.082	21	128	538	289	734	983
OVALLE	46.081	36.873	9.208	35.246	35.677	10.835	10.404	34.387	34.944	2.486	1.929	859	733	8.349	8.475
PAIHUANO	2.296	1.766	530	1.742	1.707	554	589	1.669	1.658	97	108	73	49	457	481
PUNITAQUI	3.797	3.225	572	3.297	3.241	500	556	3.179	3.123	46	102	118	118	454	454
RÍO HURTADO	2.110	1.755	355	1.869	1.832	241	278	1.750	1.724	5	31	119	108	236	247
SALAMANCA	10.090	8.124	1.966	8.054	7.874	2.036	2.216	7.800	7.682	324	442	254	192	1.712	1.774
VICUÑA	10.851	9.378	1.473	9.222	9.149	1.629	1.702	8.984	8.937	394	441	238	212	1.235	1.261
<b>TOTAL REGIONAL</b>	<b>358.768</b>	<b>282.145</b>	<b>76.623</b>	<b>225.420</b>	<b>227.874</b>	<b>133.348</b>	<b>130.894</b>	<b>219.151</b>	<b>222.902</b>	<b>62.994</b>	<b>59.243</b>	<b>6.269</b>	<b>4.972</b>	<b>70.354</b>	<b>71.651</b>



**RESULTADOS A NIVEL COMUNAL DE NÚMERO DE PREDIOS**

REGIÓN DEL MAULE	TOTAL															
	COMUNA	TOTAL	HABITACIONAL	NO HABITACIONAL	EXENTOS		AFECTOS		HABITACIONAL				NO HABITACIONAL			
					ANTES	DESPUÉS	ANTES	DESPUÉS	ANTES	DESPUÉS	ANTES	DESPUÉS	ANTES	DESPUÉS	ANTES	DESPUÉS
CAUQUENES	17.090	15.288	1.802	15.108	14.929	1.982	2.161	14.781	14.633	507	655	327	296	1.475	1.506	
CHANCO	2.528	1.781	747	1.815	1.810	713	718	1.740	1.736	41	45	75	74	672	673	
COLBÚN	7.390	5.255	2.135	5.215	5.129	2.175	2.261	5.039	4.990	216	265	176	139	1.959	1.996	
CONSTITUCIÓN	16.940	14.675	2.265	14.241	14.227	2.699	2.713	13.929	13.921	746	754	312	306	1.953	1.959	
CUREPTO	3.235	2.425	810	2.524	2.470	711	765	2.395	2.371	30	54	129	99	681	711	
CURICÓ	60.931	52.486	8.445	47.252	48.019	13.679	12.912	46.550	47.317	5.936	5.169	702	702	7.743	7.743	
EMPEDRADO	1.133	948	185	975	974	158	159	924	923	24	25	51	51	134	134	
HUALAÑÉ	3.850	3.053	797	3.047	3.062	803	788	2.970	2.992	83	61	77	70	720	727	
LICANTÉN	3.750	2.343	1.407	2.340	2.354	1.410	1.396	2.233	2.252	110	91	107	102	1.300	1.305	
LINARES	35.434	30.096	5.338	28.567	28.837	6.867	6.597	27.995	28.277	2.101	1.819	572	560	4.766	4.778	
LONGAVÍ	7.344	4.827	2.517	5.093	4.938	2.251	2.406	4.778	4.769	49	58	315	169	2.202	2.348	
MAULE	19.362	17.484	1.878	17.525	17.454	1.837	1.908	17.284	17.244	200	240	241	210	1.637	1.668	
MOLINA	17.029	15.067	1.962	15.074	15.088	1.955	1.941	14.783	14.800	284	267	291	288	1.671	1.674	
PARRAL	15.723	13.017	2.706	12.940	12.780	2.783	2.943	12.680	12.551	337	466	260	229	2.446	2.477	
PELARCO	2.283	1.617	666	1.674	1.655	609	628	1.578	1.573	39	44	96	82	570	584	
PELLUHUE	6.164	3.350	2.814	3.328	3.211	2.836	2.953	3.153	3.103	197	247	175	108	2.639	2.706	
PENCAHUE	2.400	1.625	775	1.607	1.526	793	874	1.488	1.473	137	152	119	53	656	722	
RAUCO	3.365	2.860	505	2.810	2.824	555	541	2.737	2.752	123	108	73	72	432	433	
RETIRO	5.469	4.116	1.353	4.240	4.176	1.229	1.293	4.091	4.080	25	36	149	96	1.204	1.257	
RÍO CLARO	4.039	3.205	834	3.292	3.281	747	758	3.180	3.170	25	35	112	111	722	723	
ROMERAL	5.118	4.052	1.066	3.989	4.014	1.129	1.104	3.858	3.891	194	161	131	123	935	943	
SAGRADA FAMILIA	5.922	4.652	1.270	4.641	4.683	1.281	1.239	4.507	4.550	145	102	134	133	1.136	1.137	
SAN CLEMENTE	13.707	11.008	2.699	11.245	11.019	2.462	2.688	10.832	10.764	176	244	413	255	2.286	2.444	
SAN JAVIER	16.615	14.537	2.078	14.350	14.337	2.265	2.278	14.077	14.096	460	441	273	241	1.805	1.837	
SAN RAFAEL	2.615	2.272	343	2.333	2.330	282	285	2.254	2.253	18	19	79	77	264	266	
TALCA	99.288	83.918	15.370	73.139	74.327	26.149	24.961	71.949	73.218	11.969	10.700	1.190	1.109	14.180	14.261	
TENO	7.651	6.136	1.515	6.104	6.134	1.547	1.517	5.930	5.964	206	172	174	170	1.341	1.345	
VICHUQUÉN	3.692	2.054	1.638	1.454	1.450	2.238	2.242	1.370	1.377	684	677	84	73	1.554	1.565	
VILLA ALEGRE	6.001	5.213	788	5.284	5.192	717	809	5.132	5.108	81	105	152	84	636	704	
YERBAS BUENAS	4.588	3.310	1.278	3.462	3.386	1.126	1.202	3.269	3.256	41	54	193	130	1.085	1.148	
<b>TOTAL REGIONAL</b>	<b>400.656</b>	<b>332.670</b>	<b>67.986</b>	<b>314.668</b>	<b>315.616</b>	<b>85.988</b>	<b>85.040</b>	<b>307.486</b>	<b>309.404</b>	<b>25.184</b>	<b>23.266</b>	<b>7.182</b>	<b>6.212</b>	<b>60.804</b>	<b>61.774</b>	

REGIÓN DEL BIOBÍO	TOTAL															
	COMUNA	TOTAL	HABITACIONAL	NO HABITACIONAL	EXENTOS		AFECTOS		HABITACIONAL				NO HABITACIONAL			
					ANTES	DESPUÉS	ANTES	DESPUÉS	ANTES	DESPUÉS	ANTES	DESPUÉS	ANTES	DESPUÉS	ANTES	DESPUÉS
ALTO BIOBÍO	464	232	232	288	271	176	193	231	214	1	18	57	57	175	175	
ANTUCO	1.764	1.197	567	1.241	1.218	523	546	1.181	1.168	16	29	60	50	507	517	
ARAUCO	11.714	10.294	1.420	10.235	10.131	1.479	1.583	10.033	9.949	261	345	202	182	1.218	1.238	
CABRERO	9.656	7.467	2.189	7.543	7.479	2.113	2.177	7.371	7.312	96	155	172	167	2.017	2.022	
CAÑETE	7.931	6.763	1.168	6.792	6.802	1.139	1.129	6.611	6.636	152	127	181	166	987	1.002	
CHIGUAYANTE	29.458	26.342	3.116	22.057	22.128	7.401	7.330	21.763	21.843	4.579	4.499	294	285	2.822	2.831	
CONCEPCIÓN	116.407	78.666	37.741	57.858	58.058	58.549	58.349	56.106	56.996	22.560	21.670	1.752	1.062	35.989	36.679	
CONTULMO	1.382	1.051	331	1.087	1.053	295	329	1.028	1.006	23	45	59	47	272	284	
CORONEL	45.684	41.965	3.719	42.111	41.863	3.573	3.821	41.535	41.290	430	675	576	573	3.143	3.146	
CURANILAHUE	8.733	8.182	551	8.298	8.305	435	428	8.150	8.157	32	25	148	148	403	403	
FLORIDA	3.740	2.078	1.662	2.141	2.053	1.599	1.687	1.993	1.968	85	110	148	85	1.514	1.577	
HUALPÉN	30.928	29.414	1.514	29.028	28.942	1.900	1.986	28.766	28.680	648	734	262	262	1.252	1.252	
HUALQUI	8.425	6.924	1.501	6.805	6.672	1.620	1.753	6.689	6.568	235	356	116	104	1.385	1.397	
LAJA	6.835	5.980	855	6.080	6.093	755	742	5.899	5.915	81	65	181	178	674	677	
LEBU	8.491	7.439	1.052	7.592	7.576	899	915	7.390	7.378	49	61	202	198	850	854	
LOS ÁLAMOS	6.238	5.177	1.061	5.279	5.244	959	994	5.128	5.095	49	82	151	149	910	912	
LOS ANGELES	70.796	58.018	12.778	50.121	50.710	20.675	20.086	49.251	49.962	8.767	8.056	870	748	11.908	12.030	
LOTA	13.214	12.260	954	12.566	12.531	648	683	12.222	12.199	38	61	344	332	610	622	
MULCHÉN	8.075	7.241	834	7.293	7.294	782	781	7.153	7.157	88	84	140	137	694	697	
NACIMIENTO	8.148	7.193	953	7.311	7.295	837	853	7.103	7.102	92	93	208	193	745	760	
NEGRETE	2.696	2.197	499	2.299	2.234	397	462	2.182	2.169	15	28	117	65	382	434	
PENCO	14.207	12.919	1.288	12.629	12.718	1.578	1.489	12.316	12.405	603	514	313	313	975	975	
QUILACO	1.232	859	373	888	864	344	368	851	831	8	28	37	33	336	340	
QUILLECO	2.249	1.921	328	2.002	1.926	247	323	1.906	1.832	15	89	96	94	232	234	
SAN PEDRO DE LA PAZ	59.364	49.188	10.176	35.738	37.049	23.626	22.315	35.239	36.614	13.949	12.574	499	435	9.677	9.741	
SAN ROSENDO	1.032	916	116	954	951	78	81	914	912	2	4	40	39	76	77	
SANTA BÁRBARA	3.544	2.909	635	2.986	2.960	558	584	2.891	2.872	18	37	95	88	540	547	
SANTA JUANA	4.923	3.996	927	4.009	3.914	914	1.009	3.888	3.808	108	188	121	106	806	821	
TALCAHUANO	47.596	43.676	3.920	41.019	40.475	6.577	7.121	40.219	39.700	3.457	3.976	800	775	3.120	3.145	
TIRÚA	1.715	1.362	353	1.475	1.432	240	283	1.358	1.335	4	27	117	97	236	256	
TOMÉ	21.508	17.325	4.183	16.478	16.173	5.030	5.335	15.996	15.709	1.329	1.616	482	464	3.701	3.719	
TUCAPEL	6.280	5.100	1.180	5.201	5.071	1.079	1.209	5.045	4.940	55	160	156	131	1.024	1.049	
YUMBEL	7.145	5.371	1.774	5.530	5.337	1.615	1.808	5.282	5.134	89	237	248	203	1.526	1.571	
<b>TOTAL REGIONAL</b>	<b>571.574</b>	<b>471.624</b>	<b>99.950</b>	<b>422.934</b>	<b>422.822</b>	<b>148.640</b>	<b>148.752</b>	<b>413.690</b>	<b>414.856</b>	<b>57.934</b>	<b>56.768</b>	<b>9.244</b>	<b>7.966</b>	<b>90.706</b>	<b>91.984</b>	



RESULTADOS A NIVEL COMUNAL DE NÚMERO DE PREDIOS

REGIÓN DE LA ARAUCANÍA	TOTAL	HABITACIONAL	NO HABITACIONAL	TOTAL				HABITACIONAL				NO HABITACIONAL			
				EXENTOS		AFECTOS		EXENTOS		AFECTOS		EXENTOS		AFECTOS	
				ANTES	DESPUÉS	ANTES	DESPUÉS	ANTES	DESPUÉS	ANTES	DESPUÉS	ANTES	DESPUÉS	ANTES	DESPUÉS
ANGOL	18.749	17.254	1.495	16.431	16.016	2.318	2.733	16.066	15.656	1.188	1.598	365	360	1.130	1.135
CARAHUE	5.667	4.965	702	5.166	5.154	501	513	4.921	4.914	44	51	245	240	457	462
CHOLCHOL	2.075	1.442	633	1.588	1.581	487	494	1.407	1.406	35	36	181	175	452	458
COLLIPULLI	7.048	6.489	559	6.479	6.344	569	704	6.304	6.171	185	318	175	173	384	386
CUNCO	5.779	4.299	1.480	4.232	4.119	1.547	1.660	4.046	3.962	253	337	186	157	1.294	1.323
CURACAUTÍN	7.557	5.463	2.094	5.490	5.448	2.067	2.109	5.303	5.275	160	188	187	173	1.907	1.921
CURARREHUE	1.853	750	1.103	817	793	1.036	1.060	736	719	14	31	81	74	1.022	1.029
ERCILLA	1.785	1.554	231	1.600	1.576	185	209	1.544	1.522	10	32	56	54	175	177
FREIRE	3.654	2.974	680	3.108	3.090	546	564	2.905	2.892	69	82	203	198	477	482
GALVARINO	1.613	1.330	283	1.427	1.399	186	214	1.313	1.291	17	39	114	108	169	175
GORBEA	4.656	3.984	672	4.066	4.044	590	612	3.910	3.897	74	87	156	147	516	525
LAUTARO	11.689	9.823	1.866	9.690	9.491	1.999	2.198	9.440	9.246	383	577	250	245	1.616	1.621
LONCOCHE	8.132	6.513	1.619	6.649	6.586	1.483	1.546	6.423	6.381	90	132	226	205	1.393	1.414
LONQUIMAY	2.678	1.478	1.200	1.654	1.642	1.024	1.036	1.452	1.443	26	35	202	199	998	1.001
LOS SAUCES	1.990	1.799	191	1.845	1.814	145	176	1.778	1.750	21	49	67	64	124	127
LUMACO	1.808	1.526	282	1.544	1.557	264	251	1.480	1.493	46	33	64	64	218	218
MELIPEUCO	1.328	968	360	1.021	1.020	307	308	955	958	13	10	66	62	294	298
NUEVA IMPERIAL	6.906	6.037	869	6.224	6.182	682	724	5.930	5.893	107	144	294	289	575	580
PADRE LAS CASAS	17.863	16.374	1.489	16.590	16.642	1.273	1.221	16.055	16.115	319	259	535	527	954	962
PERQUENCO	1.621	1.355	266	1.402	1.359	219	262	1.341	1.302	14	53	61	57	205	209
PITRUFQUÉN	7.661	6.399	1.262	6.510	6.436	1.151	1.225	6.275	6.213	124	186	235	223	1.027	1.039
PUCÓN	23.767	12.174	11.593	7.475	6.230	16.292	17.537	7.130	5.918	5.044	6.256	345	312	11.248	11.281
PURÉN	3.400	3.015	385	3.051	3.036	349	385	2.952	2.939	63	76	99	97	286	288
RENAICO	3.482	3.179	303	3.245	3.227	237	255	3.157	3.144	22	35	88	83	215	220
SAAVEDRA	1.902	1.304	598	1.466	1.442	436	460	1.296	1.285	8	19	170	157	428	441
TEMUCO	127.339	98.292	29.047	77.113	76.339	50.226	51.000	75.383	74.771	22.909	23.521	1.730	1.568	27.317	27.479
TEODORO SCHMIDT	2.979	2.380	599	2.540	2.509	439	470	2.353	2.332	27	48	187	177	412	422
TOLTÉN	1.961	1.661	300	1.755	1.750	206	211	1.635	1.633	26	28	120	117	180	183
TRAIQUÉN	6.149	5.539	610	5.326	5.316	823	833	5.186	5.179	353	360	140	137	470	473
VICTORIA	10.442	9.073	1.369	8.923	8.855	1.519	1.587	8.651	8.596	422	477	272	259	1.097	1.110
VILCÚN	8.036	6.935	1.101	6.866	6.804	1.170	1.232	6.683	6.626	252	309	183	178	918	923
VILLARRICA	29.687	18.219	11.468	14.845	14.135	14.842	15.552	14.317	13.626	3.902	4.593	528	509	10.940	10.959
<b>TOTAL REGIONAL</b>	<b>341.256</b>	<b>264.547</b>	<b>76.709</b>	<b>236.138</b>	<b>231.936</b>	<b>105.118</b>	<b>109.320</b>	<b>228.327</b>	<b>224.548</b>	<b>36.220</b>	<b>39.999</b>	<b>7.811</b>	<b>7.388</b>	<b>68.898</b>	<b>69.321</b>

REGIÓN DE LOS RÍOS	TOTAL	HABITACIONAL	NO HABITACIONAL	TOTAL				HABITACIONAL				NO HABITACIONAL			
				EXENTOS		AFECTOS		EXENTOS		AFECTOS		EXENTOS		AFECTOS	
				ANTES	DESPUÉS	ANTES	DESPUÉS	ANTES	DESPUÉS	ANTES	DESPUÉS	ANTES	DESPUÉS	ANTES	DESPUÉS
CORRAL	2.165	1.585	580	1.664	1.661	501	504	1.575	1.577	10	8	89	84	491	496
FUTRONO	4.662	3.012	1.650	2.814	2.757	1.848	1.905	2.673	2.618	339	394	141	139	1.509	1.511
LA UNIÓN	11.561	9.366	2.195	9.085	8.989	2.476	2.572	8.769	8.688	597	678	316	301	1.879	1.894
LAGO RANCO	3.195	1.628	1.567	1.411	1.430	1.784	1.765	1.295	1.321	333	307	116	109	1.451	1.458
LANCO	5.048	4.150	898	4.287	4.278	761	770	4.092	4.094	58	56	195	184	703	714
LOS LAGOS	5.610	3.682	1.928	3.742	3.757	1.868	1.853	3.515	3.537	167	145	227	220	1.701	1.708
MÁFIL	1.924	1.518	406	1.528	1.518	396	406	1.457	1.451	61	67	71	67	335	339
MARIQUINA	6.216	4.682	1.534	5.065	5.007	1.151	1.209	4.620	4.592	62	90	445	415	1.089	1.119
PAILLACO	5.134	4.088	1.046	4.165	4.119	969	1.015	3.993	3.962	95	126	172	157	874	889
PANGUIPULLI	10.965	6.540	4.425	6.206	6.187	4.759	4.778	5.775	5.786	765	754	431	401	3.994	4.024
RÍO BUENO	8.817	7.327	1.490	7.398	7.381	1.419	1.436	7.139	7.133	188	194	259	248	1.231	1.242
VALDIVIA	58.605	47.132	11.473	37.802	36.795	20.803	21.810	36.696	35.883	10.436	11.249	1.106	912	10.367	10.561
<b>TOTAL REGIONAL</b>	<b>123.902</b>	<b>94.710</b>	<b>29.192</b>	<b>85.167</b>	<b>83.879</b>	<b>38.735</b>	<b>40.023</b>	<b>81.599</b>	<b>80.642</b>	<b>13.111</b>	<b>14.068</b>	<b>3.568</b>	<b>3.237</b>	<b>25.624</b>	<b>25.955</b>

**RESULTADOS A NIVEL COMUNAL DE NÚMERO DE PREDIOS**

REGIÓN DE LOS LAGOS	TOTAL															
	COMUNA	TOTAL	HABITACIONAL	NO HABITACIONAL	EXENTOS		AFECTOS		HABITACIONAL				NO HABITACIONAL			
					ANTES	DESPUÉS	ANTES	DESPUÉS	ANTES	DESPUÉS	ANTES	DESPUÉS	ANTES	DESPUÉS	ANTES	DESPUÉS
ANCUD	16.472	10.794	5.678	10.738	10.499	5.734	5.973	10.330	10.112	464	682	408	387	5.270	5.291	
CALBUCO	6.379	3.851	2.528	3.991	4.007	2.388	2.372	3.668	3.716	183	135	323	291	2.205	2.237	
CASTRO	15.021	11.549	3.472	10.939	10.896	4.082	4.125	10.621	10.586	928	963	318	310	3.154	3.162	
CHAITÉN	1.938	1.087	851	1.354	1.348	584	590	1.074	1.079	584	13	8	280	269	571	
CHONCHI	4.768	2.115	2.653	2.152	2.162	2.616	2.606	1.937	1.973	178	142	215	189	2.438	2.464	
COCHAMÓ	1.499	357	1.142	437	415	1.062	1.084	333	315	24	42	104	100	1.038	1.042	
CURACO DE VÉLEZ	875	594	281	635	633	240	242	569	567	25	27	66	66	215	215	
DALCAHUE	3.744	2.430	1.314	2.467	2.437	1.277	1.307	2.329	2.316	101	114	138	121	1.176	1.193	
FRESIA	3.431	2.787	644	2.865	2.795	566	636	2.743	2.676	44	111	122	119	522	525	
FRUTILLAR	8.342	5.178	3.164	4.795	4.723	3.547	3.619	4.634	4.565	544	613	161	158	3.003	3.006	
FUTALEUFÚ	1.153	494	659	515	447	638	706	472	405	22	89	43	42	616	617	
HUALAIHUE	1.996	1.088	908	1.296	1.258	700	738	1.074	1.071	14	17	222	187	686	721	
LLANQUIHUE	5.931	4.375	1.556	4.268	4.261	1.663	1.670	4.110	4.108	265	267	158	153	1.398	1.403	
LOS MUERMOS	4.407	2.826	1.581	2.949	2.966	1.458	1.441	2.740	2.763	86	63	209	203	1.372	1.378	
MAULLÍN	4.125	2.686	1.439	2.850	2.838	1.275	1.287	2.653	2.655	33	31	197	183	1.242	1.256	
OSORNO	61.040	51.799	9.241	44.879	44.928	16.161	16.112	43.844	44.001	7.955	7.798	1.035	927	8.206	8.314	
PALENA	601	406	195	454	410	147	191	400	357	6	49	54	53	141	142	
PUERTO MONTT	95.482	75.121	20.361	67.021	66.206	28.461	29.276	64.979	64.336	10.142	10.785	2.042	1.870	18.319	18.491	
PUERTO OCTAY	2.172	1.304	868	1.309	1.293	863	879	1.195	1.181	109	123	114	112	754	756	
PUERTO VARAS	28.450	13.838	14.612	9.141	7.916	19.309	20.534	8.843	7.637	4.995	6.201	298	279	14.314	14.333	
PUQUELDÓN	576	327	249	398	389	178	187	319	322	8	5	79	67	170	182	
PURRANQUE	5.457	4.688	769	4.785	4.642	672	815	4.572	4.441	116	247	213	201	556	568	
PUYEHUE	3.526	2.073	1.453	2.003	1.968	1.523	1.558	1.898	1.867	175	206	105	101	1.348	1.352	
QUEILÉN	1.706	998	708	1.086	1.086	620	620	966	969	32	29	120	117	588	591	
QUELLÓN	6.515	4.613	1.902	4.683	4.639	1.832	1.876	4.436	4.439	177	174	247	200	1.655	1.702	
QUEMCHI	1.499	881	618	1.030	981	469	518	873	865	8	16	157	116	461	502	
QUINCHAO	1.679	1.176	503	1.242	1.233	437	446	1.129	1.127	47	49	113	106	390	397	
RÍO NEGRO	3.803	3.085	718	3.220	3.218	583	585	3.049	3.053	36	32	171	165	547	553	
SAN JUAN DE LA COSTA	1.422	1.088	334	1.199	1.180	223	242	1.079	1.063	9	25	120	117	214	217	
SAN PABLO	2.266	1.850	416	1.924	1.921	342	345	1.826	1.826	24	24	98	95	318	321	
<b>TOTAL REGIONAL</b>	<b>296.275</b>	<b>215.458</b>	<b>80.817</b>	<b>196.625</b>	<b>193.695</b>	<b>99.650</b>	<b>102.580</b>	<b>188.695</b>	<b>186.391</b>	<b>26.763</b>	<b>29.067</b>	<b>7.930</b>	<b>7.304</b>	<b>72.887</b>	<b>73.513</b>	

REGIÓN DE AYSÉN DEL GRAL. CARLOS IBÁÑEZ DEL CAMPO	TOTAL															
	COMUNA	TOTAL	HABITACIONAL	NO HABITACIONAL	EXENTOS		AFECTOS		HABITACIONAL				NO HABITACIONAL			
					ANTES	DESPUÉS	ANTES	DESPUÉS	ANTES	DESPUÉS	ANTES	DESPUÉS	ANTES	DESPUÉS	ANTES	DESPUÉS
AYSÉN	9.849	7.044	2.805	7.022	7.003	2.827	2.846	6.568	6.552	476	492	454	451	2.351	2.354	
CHILE CHICO	2.819	1.710	1.109	1.812	1.800	1.007	1.019	1.664	1.655	46	55	148	145	961	964	
CISNES	2.710	1.709	1.001	1.936	1.945	774	765	1.663	1.676	46	33	273	269	728	732	
COCHRANE	1.692	1.059	633	1.107	1.059	585	633	1.035	990	24	69	72	69	561	564	
COYHAIQUE	23.947	17.976	5.971	15.658	15.710	8.289	8.237	14.970	15.031	3.006	2.945	688	679	5.283	5.292	
GUAITECAS	406	309	97	367	366	39	40	309	309	0	0	58	57	39	40	
LAGO VERDE	576	255	321	451	453	125	123	251	254	4	1	200	199	121	122	
O'HIGGINS	314	168	146	195	196	119	118	164	165	4	3	31	31	115	115	
RÍO IBÁÑEZ	1.610	866	744	1.003	1.004	607	606	849	850	17	16	154	154	590	590	
TORTEL	223	128	95	187	185	36	38	128	128	0	0	59	57	36	38	
<b>TOTAL REGIONAL</b>	<b>44.146</b>	<b>31.224</b>	<b>12.922</b>	<b>29.738</b>	<b>29.721</b>	<b>14.408</b>	<b>14.425</b>	<b>27.601</b>	<b>27.610</b>	<b>3.623</b>	<b>3.614</b>	<b>2.137</b>	<b>2.111</b>	<b>10.785</b>	<b>10.811</b>	

REGIÓN DE MAGALLANES Y LA ANTÁRTICA CHILENA	TOTAL															
	COMUNA	TOTAL	HABITACIONAL	NO HABITACIONAL	EXENTOS		AFECTOS		HABITACIONAL				NO HABITACIONAL			
					ANTES	DESPUÉS	ANTES	DESPUÉS	ANTES	DESPUÉS	ANTES	DESPUÉS	ANTES	DESPUÉS	ANTES	DESPUÉS
CABO DE HORNOS	778	401	377	778	778	0	0	401	401	0	0	377	377	0	0	
LAGUNA BLANCA	62	45	17	49	51	13	11	42	44	3	1	7	7	10	10	
PORVENIR	2.664	1.846	818	2.664	2.664	0	0	1.846	1.846	0	0	818	818	0	0	
PRIMAVERA	189	65	124	189	189	0	0	65	65	0	0	124	124	0	0	
NATALES	9.883	7.520	2.363	7.443	7.371	2.440	2.512	7.094	7.030	426	490	349	341	2.014	2.022	
PUNTA ARENAS	52.620	42.955	9.665	33.287	32.416	19.333	20.204	32.093	31.233	10.862	11.722	1.194	1.183	8.471	8.482	
RÍO VERDE	21	1	20	15	14	6	7	1	1	0	0	14	13	6	7	
SAN GREGORIO	176	107	69	137	136	39	40	107	107	0	0	30	29	39	40	
TIMAUKEL	112	13	99	112	112	0	0	13	13	0	0	99	99	0	0	
TORRES DEL PAINE	105	15	90	51	49	54	56	12	11	3	4	39	38	51	52	
<b>TOTAL REGIONAL</b>	<b>66.610</b>	<b>52.968</b>	<b>13.642</b>	<b>44.725</b>	<b>43.780</b>	<b>21.885</b>	<b>22.830</b>	<b>41.674</b>	<b>40.751</b>	<b>11.294</b>	<b>12.217</b>	<b>3.051</b>	<b>3.029</b>	<b>10.591</b>	<b>10.613</b>	





RESULTADOS A NIVEL COMUNAL DE NÚMERO DE PREDIOS

RESULTADOS A NIVEL COMUNAL DE NÚMERO DE PREDIOS CON ALZA GRADUAL

2. NÚMERO DE PREDIOS ALZA GRADUAL


REGIÓN DE ARICA Y PARINACOTA		ALZA GRADUAL 2022-1		
COMUNA	TOTAL	HABITACIONAL	NO HABITACIONAL	
ARICA	621	297	324	
CAMARONES	2	0	2	
GENERAL LAGOS	0	0	0	
PUTRE	8	0	8	
<b>TOTAL REGIONAL</b>	<b>631</b>	<b>297</b>	<b>334</b>	

REGIÓN DE TARAPACÁ		ALZA GRADUAL 2022-1		
COMUNA	TOTAL	HABITACIONAL	NO HABITACIONAL	
ALTO HOSPICIO	1.489	318	1171	
CAMIÑA	4	1	3	
COLCHANE	4	0	4	
HUARA	46	1	45	
IQUIQUE	13.801	10133	3668	
PICA	580	47	533	
POZO ALMONTE	857	54	803	
<b>TOTAL REGIONAL</b>	<b>16.781</b>	<b>10.554</b>	<b>6.227</b>	

REGIÓN DE ANTOFAGASTA		ALZA GRADUAL 2022-1		
COMUNA	TOTAL	HABITACIONAL	NO HABITACIONAL	
ANTOFAGASTA	8.336	5648	2688	
CALAMA	5.055	3903	1152	
MARÍA ELENA	18	0	18	
MEJILLONES	185	12	173	
OLLAGUE	6	0	6	
SAN PEDRO DE ATACAMA	152	22	130	
SIERRA GORDA	29	2	27	
TALTAL	105	9	96	
TOCOPILLA	91	16	75	
<b>TOTAL REGIONAL</b>	<b>13.977</b>	<b>9.612</b>	<b>4.365</b>	

REGIÓN DE ATACAMA		ALZA GRADUAL 2022-1		
COMUNA	TOTAL	HABITACIONAL	NO HABITACIONAL	
ALTO DEL CARMEN	62	2	60	
CALDERA	616	207	409	
CHAÑARAL	211	14	197	
COPIAPÓ	8.229	5890	2339	
DIEGO DE ALMAGRO	161	13	148	
FREIRINA	98	14	84	
HUASCO	47	6	41	
TIERRA AMARILLA	356	63	293	
VALLÉNAR	933	433	500	
<b>TOTAL REGIONAL</b>	<b>10.713</b>	<b>6.642</b>	<b>4.071</b>	

REGIÓN DE COQUIMBO		ALZA GRADUAL 2022-1		
COMUNA	TOTAL	HABITACIONAL	NO HABITACIONAL	
ANDACOLLO	392	58	334	
CANELA	798	19	779	
COMBARBALÁ	192	15	177	
COQUIMBO	8.936	3309	5627	
ILLAPEL	885	163	722	
LA HIGUERA	20	0	20	
LA SERENA	19.500	12236	7264	
LOS VILOS	2.807	321	2486	
MONTE PATRIA	463	99	364	
OVALLE	3.190	386	2804	
PAIHUANO	221	49	172	
PUNTAQUI	132	70	62	
RÍO HURTADO	83	26	57	
SALAMANCA	1.093	228	865	
VICUÑA	726	219	507	
<b>TOTAL REGIONAL</b>	<b>39.438</b>	<b>17.198</b>	<b>22.240</b>	




Servicio de  
Impuestos  
Internos

RESULTADOS A NIVEL COMUNAL DE NÚMERO DE PREDIOS

REGIÓN DE VALPARAÍSO	ALZA GRADUAL 2022-1		
COMUNA	TOTAL	HABITACIONAL	NO HABITACIONAL
ALGARROBO	7.956	4142	3814
CABILDO	13	2	11
CALLE LARGA	483	109	374
CARTAGENA	338	49	289
CASABLANCA	2.535	1013	1522
CATEMU	73	3	70
CONCÓN	14.256	10390	3866
EL QUISCO	3.679	1076	2603
EL TABO	2.717	786	1931
HIJUELAS	591	216	375
ISLA DE PASCUA	0	0	0
JUAN FERNÁNDEZ	1	1	0
LA CALERA	1.418	514	904
LA CRUZ	895	559	336
LA LIGUA	1.529	293	1236
LIMACHE	3.280	1247	2033
LLAYLLAY	212	18	194
LOS ANDES	551	325	226
NOGALES	136	54	82
OLMUÉ	1.691	581	1110
PANQUEHUE	266	15	251
PAPUDO	2.739	2116	623
PETORCA	43	2	41
PUCHUNCAVÍ	5.285	2005	3280
PUTAENDO	486	106	380
QUILLOTA	2.172	1119	1053
QUILPUÉ	6.925	4794	2131
QUINTERO	3.671	852	2819
RINCONADA	224	75	149
SAN ANTONIO	1.957	589	1368
SAN ESTEBAN	314	108	206
SAN FELIPE	1.124	645	479
SANTA MARÍA	133	21	112
SANTO DOMINGO	1.905	1404	501
VALPARAÍSO	2.283	1150	1133
VILLA ALEMANA	6.224	4464	1760
VIÑA DEL MAR	4.185	2391	1794
ZAPALLAR	3.814	1793	2021
<b>TOTAL REGIONAL</b>	<b>86.104</b>	<b>45.027</b>	<b>41.077</b>

REGIÓN DEL LIBERTADOR GRAL. BERNARDO O'HIGGINS	ALZA GRADUAL 2022-1		
COMUNA	TOTAL	HABITACIONAL	NO HABITACIONAL
CHÉPICA	445	12	433
CHIMBARONGO	1.481	225	1256
CODEGUA	642	46	596
COINCO	565	44	521
COLTAUCO	679	94	585
DOÑIHUE	1.093	301	792
GRANEROS	689	363	326
LA ESTRELLA	22	1	21
LAS CABRAS	3.232	1152	2080
LITUECHE	359	6	353
LOLOL	45	5	40
MACHALÍ	1.460	833	627
MALLOA	440	57	383
MARCHIGUE	73	0	73
NANCAGUA	123	21	102
NAVIDAD	1.020	86	934
OLIVAR	568	129	439
PALMILLA	57	2	55
PAREDONES	562	5	557
PERALILLO	79	8	71
PEUMO	479	87	392
PICHIDEGUA	908	124	784
PICHILEMU	2.450	252	2198
PLACILLA	238	17	221
PUMANQUE	11	0	11
QUINTA DE TILCOCO	462	62	400
RANCAGUA	2.851	1724	1127
RENGO	1.465	654	811
REQUINOA	1.282	200	1082
MOSTAZAL	1.551	115	1436
SAN FERNANDO	1.758	698	1060
SAN VICENTE	2.663	917	1746
SANTA CRUZ	747	203	544
<b>TOTAL REGIONAL</b>	<b>30.499</b>	<b>8.443</b>	<b>22.056</b>




Servicio de  
Impuestos  
Internos



**RESULTADOS A NIVEL COMUNAL DE NÚMERO DE PREDIOS**

REGIÓN DEL MAULE	ALZA GRADUAL 2022-1		
COMUNA	TOTAL	HABITACIONAL	NO HABITACIONAL
CAUQUENES	1.092	315	777
CHANCO	228	24	204
COLBÚN	1.566	180	1386
CONSTITUCIÓN	1.145	178	967
CUREPTO	447	30	417
CURICÓ	425	64	361
EMPEDRADO	24	5	19
HUALAÑÉ	32	0	32
LICANTÉN	89	5	84
LINARES	2.513	229	2284
LONGAVÍ	1.475	20	1455
MAULE	1.328	54	1274
MOLINA	509	65	444
PARRAL	1.870	265	1605
PELARCO	267	7	260
PELLUHUE	2.001	125	1876
PENCAHUE	394	27	367
RAUCO	162	7	155
RETIRO	838	19	819
RÍO CLARO	332	13	319
ROMERAL	189	10	179
SAGRADA FAMILIA	194	7	187
SAN CLEMENTE	1.946	111	1835
SAN JAVIER	904	144	760
SAN RAFAEL	191	5	186
TALCA	2.739	1083	1656
TENO	420	7	413
VICHUQUÉN	988	183	805
VILLA ALEGRE	376	48	328
YERBAS BUENAS	675	30	645
<b>TOTAL REGIONAL</b>	<b>25.359</b>	<b>3.260</b>	<b>22.099</b>

REGIÓN DEL BIOBÍO	ALZA GRADUAL 2022-1		
COMUNA	TOTAL	HABITACIONAL	NO HABITACIONAL
ALTO BIOBÍO	83	16	67
ANTUCO	120	16	104
ARAUCO	894	239	655
CABRERO	1.022	74	948
CAÑETE	317	35	282
CHIGUAYANTE	1.576	864	712
CONCEPCIÓN	9.646	6237	3409
CONTULMO	197	18	179
CORONEL	2.358	451	1907
CURANILAHUE	101	7	94
FLORIDA	430	66	364
HUALPÉN	307	45	262
HUALQUI	951	220	731
LAJA	79	22	57
LEBU	426	30	396
LOS ÁLAMOS	551	54	497
LOS ÁNGELES	3.899	1490	2409
LOTA	256	35	221
MULCHÉN	123	22	101
NACIMIENTO	218	37	181
NEGRETE	156	20	136
PENCO	370	146	224
QUILACO	194	22	172
QUILLECO	192	66	126
SAN PEDRO DE LA PAZ	1.804	1179	625
SAN ROSENDO	29	2	27
SANTA BÁRBARA	241	24	217
SANTA JUANA	580	110	470
TALCAHUANO	2.391	2064	327
TIRÚA	140	24	116
TOMÉ	2.604	1145	1459
TUCAPEL	922	118	804
YUMBEL	766	171	595
<b>TOTAL REGIONAL</b>	<b>33.943</b>	<b>15.069</b>	<b>18.874</b>




Servicio de  
Impuestos  
Internos

RESULTADOS A NIVEL COMUNAL DE NÚMERO DE PREDIOS

REGIÓN DE LA ARAUCANÍA	ALZA GRADUAL 2022-1		
COMUNA	TOTAL	HABITACIONAL	NO HABITACIONAL
ANGOL	1.600	1059	541
CARAHUE	193	26	167
CHOLCHOL	371	6	365
COLLIPULLI	432	233	199
CUNCO	1.429	209	1220
CURACAUTÍN	1.500	75	1425
CURARREHUE	236	24	212
ERCILLA	151	22	129
FREIRE	329	37	292
GALVARINO	136	22	114
GORBEA	220	31	189
LAUTARO	1.195	346	849
LONCOCHE	1.297	71	1226
LONQUIMAY	861	20	841
LOS SAUCES	125	38	87
LUMACO	20	9	11
MELIPEUCO	191	1	190
NUOVA IMPERIAL	343	70	273
PADRE LAS CASAS	367	70	297
PERQUENCO	224	34	190
PITRUFQUÉN	728	73	655
PUCÓN	9.042	3878	5164
PURÉN	133	43	90
RENAICO	119	25	94
SAAVEDRA	380	11	369
TEMUCO	13.375	9874	3501
TEODORO SCHMIDT	222	28	194
TOLTÉN	115	11	104
TRAIQUÉN	283	193	90
VICTORIA	815	202	613
VILCÚN	487	130	357
VILLARRICA	9.373	2433	6940
<b>TOTAL REGIONAL</b>	<b>46.292</b>	<b>19.304</b>	<b>26.988</b>

REGIÓN DE LOS RÍOS	ALZA GRADUAL 2022-1		
COMUNA	TOTAL	HABITACIONAL	NO HABITACIONAL
CORRAL	87	2	85
FUTRONO	786	166	620
LA UNIÓN	1.411	311	1100
LAGO RANCO	502	40	462
LANCO	148	9	139
LOS LAGOS	1.179	54	1125
MÁFIL	109	46	63
MARIQUINA	275	55	220
PAILLACO	662	59	603
PANGUIPULLI	1.429	285	1144
RÍO BUENO	765	64	701
VALDIVIA	8.557	5958	2599
<b>TOTAL REGIONAL</b>	<b>15.910</b>	<b>7.049</b>	<b>8.861</b>




Servicio de  
Impuestos  
Internos

RESULTADOS A NIVEL COMUNAL DE NÚMERO DE PREDIOS

REGIÓN DE LOS LAGOS	ALZA GRADUAL 2022-1		
COMUNA	TOTAL	HABITACIONAL	NO HABITACIONAL
ANCUD	1.674	299	1375
CALBUCO	1.346	24	1322
CASTRO	1.378	421	957
CHAITÉN	43	1	42
CHONCHI	1.682	10	1672
COCHAMÓ	991	32	959
CURACO DE VÉLEZ	49	17	32
DALCAHUE	164	46	118
FRESIA	287	84	203
FRUTILLAR	2.257	272	1985
FUTALEUFÚ	285	57	228
HUALAIHUE	507	10	497
LLANQUIHUE	752	107	645
LOS MUERMOS	1.080	16	1064
MAULLÍN	838	13	825
OSORNO	3.809	1933	1876
PALENA	93	37	56
PUERTO MONTT	11.812	4676	7136
PUERTO OCTAY	595	78	517
PUERTO VARAS	14.566	4119	10447
PUQUELDÓN	2	0	2
PURRANQUE	418	171	247
PUYEHUE	1.297	125	1172
QUEILÉN	73	5	68
QUELLÓN	440	75	365
QUEMCHI	279	11	268
QUINCHAO	239	24	215
RÍO NEGRO	290	10	280
SAN JUAN DE LA COSTA	119	18	101
SAN PABLO	223	4	219
<b>TOTAL REGIONAL</b>	<b>47.588</b>	<b>12.695</b>	<b>34.893</b>

REGIÓN DE AYSÉN DEL GRAL. CARLOS IBÁÑEZ DEL CAMPO	ALZA GRADUAL 2022-1		
COMUNA	TOTAL	HABITACIONAL	NO HABITACIONAL
AYSÉN	865	157	708
CHILE CHICO	585	18	567
CISNES	27	0	27
COCHRANE	292	24	268
COYHAIQUE	1.943	680	1263
GUAITECAS	1	0	1
LAGO VERDE	2	0	2
O'HIGGINS	24	0	24
RÍO IBÁÑEZ	168	6	162
TORTEL	0	0	0
<b>TOTAL REGIONAL</b>	<b>3.907</b>	<b>885</b>	<b>3.022</b>

REGIÓN DE MAGALLANES Y LA ANTÁRTICA CHILENA	ALZA GRADUAL 2022-1		
COMUNA	TOTAL	HABITACIONAL	NO HABITACIONAL
CABO DE HORNOS	0	0	0
LAGUNA BLANCA	0	0	0
PORVENIR	0	0	0
PRIMAVERA	0	0	0
NATALES	1.633	291	1342
PUNTA ARENAS	6.784	3119	3665
RÍO VERDE	0	0	0
SAN GREGORIO	7	0	7
TIMAUKEL	0	0	0
TORRES DEL PAINE	21	2	19
<b>TOTAL REGIONAL</b>	<b>8.445</b>	<b>3.412</b>	<b>5.033</b>




Servicio de  
Impuestos  
Internos



RESULTADOS A NIVEL COMUNAL DE NÚMERO DE PREDIOS

REGIÓN DE ÑUBLE	ALZA GRADUAL 2022-1		
COMUNA	TOTAL	HABITACIONAL	NO HABITACIONAL
BULNES	263	22	241
CHILLÁN	2.210	1091	1119
CHILLÁN VIEJO	369	113	256
COBQUECURA	569	30	539
COELEMU	80	4	76
COIHUECO	1.109	26	1083
EL CARMEN	178	8	170
NINHUE	39	2	37
ÑIQUÉN	33	1	32
PEMUCO	237	19	218
PINTO	391	32	359
PORTEZUELO	5	0	5
QUILLÓN	1.202	97	1105
QUIRHUE	181	10	171
RANQUIL	40	5	35
SAN CARLOS	775	140	635
SAN FABIÁN	93	4	89
SAN IGNACIO	226	12	214
SAN NICOLÁS	9	0	9
TREHUACO	70	9	61
YUNGAY	196	43	153
<b>TOTAL REGIONAL</b>	<b>8.275</b>	<b>1.668</b>	<b>6.607</b>

REGIÓN METROPOLITANA DE SANTIAGO	ALZA GRADUAL 2022-1		
COMUNA	TOTAL	HABITACIONAL	NO HABITACIONAL
ALHUÉ	124	14	110
BUIN	5.606	4738	868
CALERA DE TANGO	1.337	769	568
CERRILLOS	4.680	4196	484
CERRO NAVIA	1.021	355	666
COLINA	6.957	4186	2771
CONCHALÍ	1.794	831	963
CURACAVÍ	1.914	506	1408
EL BOSQUE	1.476	974	502
EL MONTE	1.107	556	551
ESTACIÓN CENTRAL	7.559	4431	3128
HUECHURABA	2.107	1615	492
INDEPENDENCIA	5.703	3392	2311
ISLA DE MAIPO	1.942	884	1058
LA CISTERNA	9.899	6431	3468
LA FLORIDA	28.447	24317	4130
LA GRANJA	1.907	1074	833
LA PINTANA	1.125	393	732
LA REINA	5.840	5391	449
LAMPA	9.078	6221	2857
LAS CONDES	2.519	2095	424
LO BARNECHEA	3.695	1605	2090
LO ESPEJO	677	216	461
LO PRADO	200	137	63
MACUL	9.655	8250	1405
MAIPÚ	29.331	26024	3307
MARÍA PINTO	602	156	446
MELIPILLA	3.951	1544	2407
ÑUÑO A	15.208	13284	1924
PADRE HURTADO	4.513	3730	783
PAINE	4.883	1225	3658
PEDRO AGUIRRE CERDA	2.282	938	1344
PEÑAFLO R	3.728	3226	502
PEÑALOLÉN	13.040	12278	762
PIRQUE	3.047	2017	1030
PROVIDENCIA	1.664	588	1076
PUDAHUEL	10.898	9199	1699
PUENTE ALTO	30.420	28396	2024
QUILICURA	5.943	5148	795
QUINTA NORMAL	5.008	2520	2488
RECOLETA	10.388	4678	5710
RENCA	1.335	612	723
SAN BERNARDO	7.847	6784	1063
SAN JOAQUÍN	3.489	2683	806
SAN JOSÉ DE MAIPO	1.959	1137	822
SAN MIGUEL	15.705	10638	5067
SAN PEDRO	303	5	298
SAN RAMÓN	884	297	587
SANTIAGO	53.565	28757	24808
TALAGANTE	2.344	1344	1000
TILTIL	1.082	424	658
VITACURA	9.309	3836	5473
<b>TOTAL REGIONAL</b>	<b>359.097</b>	<b>255.045</b>	<b>104.052</b>
<b>TOTAL GENERAL</b>	<b>746.959</b>	<b>416.160</b>	<b>330.799</b>



Servicio de  
Impuestos  
Internos