FICHA DE ÁREA HOMOGÉNEA (AH)

IDENTIFICACIÓN DEL AH

AXX001

NOMBRE DE LA COMUNA:	CAUQUENES
CÓDIGO ÁREA HOMOGÉNEA:	A X X 001
TIPO DE EMPLAZAMIENTO:	ÁREA URBANA

VARIABLES URBANAS DEL AH DEFINIDAS POR EL SII

1. USO DE SUELO (*):	MIXTO (X) con predominancia HABITACIÓN
2. CATEGORÍA CONSTRUCTIVA (*):	BAJA (B)
3. NIVEL DE DENSIFICACIÓN (*):	BAJO (B)

(*) Variables predominantes al interior del AH, por lo que pueden existir predios con variables urbanas distintas a las definidas

INSTRUMENTO DE PLANIFICACIÓN TERRITORIAL (IPT)

4. TIPO DE IPT VIGENTE:

- ☐ SIN INSTRUMENTO DE PLANIFICACIÓN TERRITORIAL (IPT)
- ☐ PLANO REGULADOR INTERCOMUNAL _____ AÑO _____
- ☑ PLANO REGULADOR COMUNAL DECRETO N° 500 AÑO 2009

CONDICIONES PARTICULARES DEL AH

5. FORMA

☐ ESTA AH ESTÁ CONFORMADA MAYORITARIAMENTE POR PREDIOS DE FORMA IRREGULAR

Por ejemplo, que sean similares a:

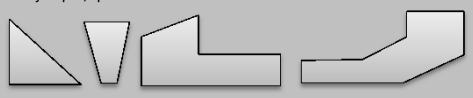

6. TOPOGRAFÍA

☐ ESTA AH ESTÁ CONFORMADA MAYORITARIAMENTE POR PREDIOS CON TOPOGRAFÍA IRREGULAR

Descripción de la Topografía del AH:

TOPOGRAFIA PLANA CON PENDIENTES SUAVES

7. ZONAS CON CONDICIONES PARTICULARES DE EDIFICACIÓN O NO EDIFICABLES

- ☐ ÁREA DE PROTECCIÓN DE RECURSOS DE VALOR PATRIMONIAL CULTURAL / O ZONA DE CONSERVACIÓN HISTÓRICA (Artículo 2.1.18. O.G.U.C.)
- ☐ ÁREA DE PROTECCIÓN DE RECURSOS DE VALOR NATURAL (Artículo 2.1.18. O.G.U.C.)
- ☐ ZONA DE REMODELACIÓN (Artículo 72º L.G.U.C.)
- ☐ ZONA DE CONSTRUCCIÓN OBLIGATORIA (Artículo 76º L.G.U.C.)
- ☐ ZONA DE EQUIPAMIENTO (Artículo 2.1.33. O.G.U.C.)
- ☐ ZONA DE RIESGO (Artículo 2.1.17. O.G.U.C.)
- ☐ ZONA DE INFRAESTRUCTURA PELIGROSA (*) (Artículo 2.1.17. O.G.U.C.)

( ) ZONAS "NO EDIFICABLES"*

- ☑ DECLARADO DE UTILIDAD PÚBLICA (Artículo 59º L.G.U.C.).
- ☐ AFECTO A EXPROPIACIÓN (Artículo 83º L.G.U.C.)
- ☐ CON PROHIBICIÓN DE EDIFICAR (Artículo 60º L.G.U.C.)
- ☐ CON LIMITACIÓN DE USO: ESPACIO PÚBLICO O ÁREA VERDE COMPLEMENTARIA (Artículo 2.1.30. O.G.U.C.)
- ☐ SALDO PREDIAL (Artículo 1.1.2 O.G.U.C.)
- ☐ OTRA, Indique: _____

Descripción del Sector de Emplazamiento:

ESTA AREA HOMOGENEA CONSIDERA MAYORITARIAMENTE EL CASCO HISTORICO DE LA CIUDAD, POR LO QUE ES NORMAL QUE EN ESTA ZONA EXISTAN PREDIOS QUE SE ENCUENTREN FUERA DE LA LINEA DE CIERRO O BIEN FUERA DE LA LINEA DE EDIFICACION

Nota: Las Condiciones Particulares del AH señaladas en los puntos 5 al 7, ya se encuentran consideradas en el Valor de Terreno definido para los predios del Área.

FICHA DE ÁREA HOMOGÉNEA (AH)

IDENTIFICACIÓN DEL AH

AXX002

NOMBRE DE LA COMUNA:	CAUQUENES
CÓDIGO ÁREA HOMOGÉNEA:	A X X 002
TIPO DE EMPLAZAMIENTO:	ÁREA URBANA

VARIABLES URBANAS DEL AH DEFINIDAS POR EL SII

1. USO DE SUELO (*):	HABITACIONAL (H)
2. CATEGORÍA CONSTRUCTIVA (*):	BAJA (B)
3. NIVEL DE DENSIFICACIÓN (*):	BAJO (B)

(*) Variables predominantes al interior del AH, por lo que pueden existir predios con variables urbanas distintas a las definidas

INSTRUMENTO DE PLANIFICACIÓN TERRITORIAL (IPT)

4. TIPO DE IPT VIGENTE:

- ☐ SIN INSTRUMENTO DE PLANIFICACIÓN TERRITORIAL (IPT)
- ☐ PLANO REGULADOR INTERCOMUNAL _____ AÑO _____
- ☑ PLANO REGULADOR COMUNAL DECRETO N° 500 AÑO 2009

CONDICIONES PARTICULARES DEL AH

5. FORMA

☐ ESTA AH ESTÁ CONFORMADA MAYORITARIAMENTE POR PREDIOS DE FORMA IRREGULAR

Por ejemplo, que sean similares a:

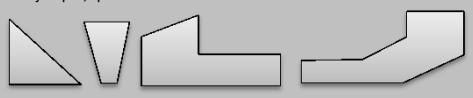

6. TOPOGRAFÍA

☐ ESTA AH ESTÁ CONFORMADA MAYORITARIAMENTE POR PREDIOS CON TOPOGRAFÍA IRREGULAR

Descripción de la Topografía del AH:

ESTA AREA HOMOGENEA PRESENTA TOPOGRAFIA PLANA A LIGERAMENTE INCLINADA

7. ZONAS CON CONDICIONES PARTICULARES DE EDIFICACIÓN O NO EDIFICABLES

- ☐ ÁREA DE PROTECCIÓN DE RECURSOS DE VALOR PATRIMONIAL CULTURAL / O ZONA DE CONSERVACIÓN HISTÓRICA (Artículo 2.1.18. O.G.U.C.)
- ☐ ÁREA DE PROTECCIÓN DE RECURSOS DE VALOR NATURAL (Artículo 2.1.18. O.G.U.C.)
- ☐ ZONA DE REMODELACIÓN (Artículo 72º L.G.U.C.)
- ☐ ZONA DE CONSTRUCCIÓN OBLIGATORIA (Artículo 76º L.G.U.C.)
- ☐ ZONA DE EQUIPAMIENTO (Artículo 2.1.33. O.G.U.C.)
- ☐ ZONA DE RIESGO (Artículo 2.1.17. O.G.U.C.)
- ☐ ZONA DE INFRAESTRUCTURA PELIGROSA (*) (Artículo 2.1.17. O.G.U.C.)

( ) ZONAS "NO EDIFICABLES"*

- ☑ DECLARADO DE UTILIDAD PÚBLICA (Artículo 59º L.G.U.C.).
- ☐ AFECTO A EXPROPIACIÓN (Artículo 83º L.G.U.C.)
- ☐ CON PROHIBICIÓN DE EDIFICAR (Artículo 60º L.G.U.C.)
- ☐ CON LIMITACIÓN DE USO: ESPACIO PÚBLICO O ÁREA VERDE COMPLEMENTARIA (Artículo 2.1.30. O.G.U.C.)
- ☐ SALDO PREDIAL (Artículo 1.1.2 O.G.U.C.)
- ☐ OTRA, Indique: _____

Descripción del Sector de Emplazamiento:

ESTA AREA HOMOGENEA CONSIDERA MAYORITARIAMENTE EL CASCO HISTORICO DE LA CIUDAD, POR LO QUE ES NORMAL QUE EN ESTA ZONA EXISTAN PREDIOS QUE SE ENCUENTREN FUERA DE LA LINEA DE CIERRO O BIEN FUERA DE LA LINEA DE EDIFICACION

Nota: Las Condiciones Particulares del AH señaladas en los puntos 5 al 7, ya se encuentran consideradas en el Valor de Terreno definido para los predios del Área.

FICHA DE ÁREA HOMOGÉNEA (AH)

IDENTIFICACIÓN DEL AH

AXX003

NOMBRE DE LA COMUNA:	CAUQUENES
CÓDIGO ÁREA HOMOGÉNEA:	A X X 003
TIPO DE EMPLAZAMIENTO:	ÁREA URBANA

VARIABLES URBANAS DEL AH DEFINIDAS POR EL SII

1. USO DE SUELO (*):	HABITACIONAL (H)
2. CATEGORÍA CONSTRUCTIVA (*):	BAJA (B)
3. NIVEL DE DENSIFICACIÓN (*):	BAJO (B)

(*) Variables predominantes al interior del AH, por lo que pueden existir predios con variables urbanas distintas a las definidas

INSTRUMENTO DE PLANIFICACIÓN TERRITORIAL (IPT)

4. TIPO DE IPT VIGENTE:

- ☐ SIN INSTRUMENTO DE PLANIFICACIÓN TERRITORIAL (IPT)
- ☐ PLANO REGULADOR INTERCOMUNAL — AÑO
- ☑ PLANO REGULADOR COMUNAL — DECRETO N° 500 — AÑO 2009

CONDICIONES PARTICULARES DEL AH

5. FORMA

☐ ESTA AH ESTÁ CONFORMADA MAYORITARIAMENTE POR PREDIOS DE FORMA IRREGULAR

Por ejemplo, que sean similares a:

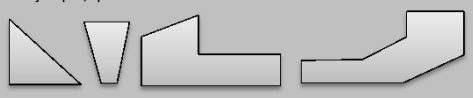

6. TOPOGRAFÍA

☐ ESTA AH ESTÁ CONFORMADA MAYORITARIAMENTE POR PREDIOS CON TOPOGRAFÍA IRREGULAR

Descripción de la Topografía del AH:

ESTA AREA HOMOGENEA PRESENTA TOPOGRAFIA PLANA A LIGERMENTE INCLINADA

7. ZONAS CON CONDICIONES PARTICULARES DE EDIFICACIÓN O NO EDIFICABLES

- ☐ ÁREA DE PROTECCIÓN DE RECURSOS DE VALOR PATRIMONIAL CULTURAL / O ZONA DE CONSERVACIÓN HISTÓRICA (Artículo 2.1.18. O.G.U.C.)
- ☐ ÁREA DE PROTECCIÓN DE RECURSOS DE VALOR NATURAL (Artículo 2.1.18. O.G.U.C.)
- ☐ ZONA DE REMODELACIÓN (Artículo 72º L.G.U.C.)
- ☐ ZONA DE CONSTRUCCIÓN OBLIGATORIA (Artículo 76º L.G.U.C.)
- ☐ ZONA DE EQUIPAMIENTO (Artículo 2.1.33. O.G.U.C.)
- ☐ ZONA DE RIESGO (Artículo 2.1.17. O.G.U.C.)
- ☐ ZONA DE INFRAESTRUCTURA PELIGROSA (*) (Artículo 2.1.17. O.G.U.C.)

( ) ZONAS "NO EDIFICABLES"*

- ☑ DECLARADO DE UTILIDAD PÚBLICA (Artículo 59º L.G.U.C.).
- ☐ AFECTO A EXPROPIACIÓN (Artículo 83º L.G.U.C.)
- ☐ CON PROHIBICIÓN DE EDIFICAR (Artículo 60º L.G.U.C.)
- ☐ CON LIMITACIÓN DE USO: ESPACIO PÚBLICO O ÁREA VERDE COMPLEMENTARIA (Artículo 2.1.30. O.G.U.C.)
- ☐ SALDO PREDIAL (Artículo 1.1.2 O.G.U.C.)
- ☐ OTRA, Indique:

Descripción del Sector de Emplazamiento:

ESTA AREA HOMOGENEA CONSIDERA MAYORITARIAMENTE EL CASCO HISTORICO DE LA CIUDAD, POR LO QUE ES NORMAL QUE EN ESTA ZONA EXISTAN PREDIOS QUE SE ENCUENTREN FUERA DE LA LINEA DE CIERRO O BIEN FUERA DE LA LINEA DE EDIFICACION

Nota: Las Condiciones Particulares del AH señaladas en los puntos 5 al 7, ya se encuentran consideradas en el Valor de Terreno definido para los predios del Área.

FICHA DE ÁREA HOMOGÉNEA (AH)

IDENTIFICACIÓN DEL AH

AXX004

NOMBRE DE LA COMUNA:	CAUQUENES
CÓDIGO ÁREA HOMOGÉNEA:	A X X 004
TIPO DE EMPLAZAMIENTO:	ÁREA URBANA

VARIABLES URBANAS DEL AH DEFINIDAS POR EL SII

1. USO DE SUELO (*):	HABITACIONAL (H)
2. CATEGORÍA CONSTRUCTIVA (*):	BAJA (B)
3. NIVEL DE DENSIFICACIÓN (*):	BAJO (B)

(*) Variables predominantes al interior del AH, por lo que pueden existir predios con variables urbanas distintas a las definidas

INSTRUMENTO DE PLANIFICACIÓN TERRITORIAL (IPT)

4. TIPO DE IPT VIGENTE:

- ☐ SIN INSTRUMENTO DE PLANIFICACIÓN TERRITORIAL (IPT)
- ☐ PLANO REGULADOR INTERCOMUNAL — AÑO
- ☑ PLANO REGULADOR COMUNAL — DECRETO N° 500 — AÑO 2009

CONDICIONES PARTICULARES DEL AH

5. FORMA

☐ ESTA AH ESTÁ CONFORMADA MAYORITARIAMENTE POR PREDIOS DE FORMA IRREGULAR

Por ejemplo, que sean similares a:

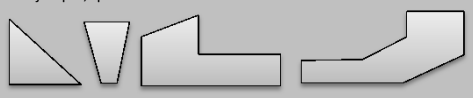

6. TOPOGRAFÍA

☐ ESTA AH ESTÁ CONFORMADA MAYORITARIAMENTE POR PREDIOS CON TOPOGRAFÍA IRREGULAR

Descripción de la Topografía del AH:

ESTA AREA HOMOGENEA PRESENTA TOPOGRAFIA PLANA

7. ZONAS CON CONDICIONES PARTICULARES DE EDIFICACIÓN O NO EDIFICABLES

- ☐ ÁREA DE PROTECCIÓN DE RECURSOS DE VALOR PATRIMONIAL CULTURAL / O ZONA DE CONSERVACIÓN HISTÓRICA (Artículo 2.1.18. O.G.U.C.)
- ☐ ÁREA DE PROTECCIÓN DE RECURSOS DE VALOR NATURAL (Artículo 2.1.18. O.G.U.C.)
- ☐ ZONA DE REMODELACIÓN (Artículo 72º L.G.U.C.)
- ☐ ZONA DE CONSTRUCCIÓN OBLIGATORIA (Artículo 76º L.G.U.C.)
- ☐ ZONA DE EQUIPAMIENTO (Artículo 2.1.33. O.G.U.C.)
- ☐ ZONA DE RIESGO (Artículo 2.1.17. O.G.U.C.)
- ☐ ZONA DE INFRAESTRUCTURA PELIGROSA (*) (Artículo 2.1.17. O.G.U.C.)

( ) ZONAS "NO EDIFICABLES"*

- ☐ DECLARADO DE UTILIDAD PÚBLICA (Artículo 59º L.G.U.C.).
- ☐ AFECTO A EXPROPIACIÓN (Artículo 83º L.G.U.C.)
- ☐ CON PROHIBICIÓN DE EDIFICAR (Artículo 60º L.G.U.C.)
- ☐ CON LIMITACIÓN DE USO: ESPACIO PÚBLICO O ÁREA VERDE COMPLEMENTARIA (Artículo 2.1.30. O.G.U.C.)
- ☐ SALDO PREDIAL (Artículo 1.1.2 O.G.U.C.)
- ☐ OTRA, Indique:

Descripción del Sector de Emplazamiento:

Nota: Las Condiciones Particulares del AH señaladas en los puntos 5 al 7, ya se encuentran consideradas en el Valor de Terreno definido para los predios del Área.

FICHA DE ÁREA HOMOGÉNEA (AH)

IDENTIFICACIÓN DEL AH

AXX005

NOMBRE DE LA COMUNA: CAUQUENES

CÓDIGO ÁREA HOMOGÉNEA: A X X 005

TIPO DE EMPLAZAMIENTO: ÁREA URBANA

VARIABLES URBANAS DEL AH DEFINIDAS POR EL SII

1. USO DE SUELO (*): HABITACIONAL (H)

2. CATEGORÍA CONSTRUCTIVA (*): BAJA (B)

3. NIVEL DE DENSIFICACIÓN (*): BAJO (B)

(*) Variables predominantes al interior del AH, por lo que pueden existir predios con variables urbanas distintas a las definidas

INSTRUMENTO DE PLANIFICACIÓN TERRITORIAL (IPT)

4. TIPO DE IPT VIGENTE:

- ☐ SIN INSTRUMENTO DE PLANIFICACIÓN TERRITORIAL (IPT)
- ☐ PLANO REGULADOR INTERCOMUNAL — AÑO
- ☑ PLANO REGULADOR COMUNAL — DECRETO N° 500 — AÑO 2009

CONDICIONES PARTICULARES DEL AH

5. FORMA

☐ ESTA AH ESTÁ CONFORMADA MAYORITARIAMENTE POR PREDIOS DE FORMA IRREGULAR

Por ejemplo, que sean similares a:

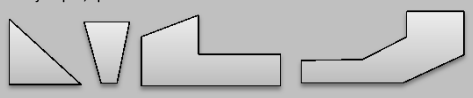

6. TOPOGRAFÍA

☐ ESTA AH ESTÁ CONFORMADA MAYORITARIAMENTE POR PREDIOS CON TOPOGRAFÍA IRREGULAR

Descripción de la Topografía del AH:

ESTA AREA HOMOGENEA PRESENTA TOPOGRAFIA PLANA A LIGERAMENTE INCLINADA

7. ZONAS CON CONDICIONES PARTICULARES DE EDIFICACIÓN O NO EDIFICABLES

- ☐ ÁREA DE PROTECCIÓN DE RECURSOS DE VALOR PATRIMONIAL CULTURAL / O ZONA DE CONSERVACIÓN HISTÓRICA (Artículo 2.1.18. O.G.U.C.)
- ☐ ÁREA DE PROTECCIÓN DE RECURSOS DE VALOR NATURAL (Artículo 2.1.18. O.G.U.C.)
- ☐ ZONA DE REMODELACIÓN (Artículo 72º L.G.U.C.)
- ☐ ZONA DE CONSTRUCCIÓN OBLIGATORIA (Artículo 76º L.G.U.C.)
- ☐ ZONA DE EQUIPAMIENTO (Artículo 2.1.33. O.G.U.C.)
- ☐ ZONA DE RIESGO (Artículo 2.1.17. O.G.U.C.)
- ☐ ZONA DE INFRAESTRUCTURA PELIGROSA (*) (Artículo 2.1.17. O.G.U.C.)

( ) ZONAS "NO EDIFICABLES"*

- ☑ DECLARADO DE UTILIDAD PÚBLICA (Artículo 59º L.G.U.C.).
- ☐ AFECTO A EXPROPIACIÓN (Artículo 83º L.G.U.C.)
- ☐ CON PROHIBICIÓN DE EDIFICAR (Artículo 60º L.G.U.C.)
- ☐ CON LIMITACIÓN DE USO: ESPACIO PÚBLICO O ÁREA VERDE COMPLEMENTARIA (Artículo 2.1.30. O.G.U.C.)
- ☐ SALDO PREDIAL (Artículo 1.1.2 O.G.U.C.)
- ☐ OTRA, Indique:

Descripción del Sector de Emplazamiento:

ESTA AREA HOMOGENEA CONSIDERA PRINCIPALMENTE PREDIOS QUE DE ACUERO AL PLAN REGULADOR PODRIAN TENER CIERROS Y EDIFICACIONES FUERA DE LA LINEA OFICIAL.

Nota: Las Condiciones Particulares del AH señaladas en los puntos 5 al 7, ya se encuentran consideradas en el Valor de Terreno definido para los predios del Área.

FICHA DE ÁREA HOMOGÉNEA (AH)

IDENTIFICACIÓN DEL AH

AXX006

NOMBRE DE LA COMUNA:	CAUQUENES
CÓDIGO ÁREA HOMOGÉNEA:	A X X 006
TIPO DE EMPLAZAMIENTO:	ÁREA URBANA

VARIABLES URBANAS DEL AH DEFINIDAS POR EL SII

1. USO DE SUELO (*):	HABITACIONAL (H)
2. CATEGORÍA CONSTRUCTIVA (*):	BAJA (B)
3. NIVEL DE DENSIFICACIÓN (*):	BAJO (B)

(*) Variables predominantes al interior del AH, por lo que pueden existir predios con variables urbanas distintas a las definidas

INSTRUMENTO DE PLANIFICACIÓN TERRITORIAL (IPT)

4. TIPO DE IPT VIGENTE:

- ☐ SIN INSTRUMENTO DE PLANIFICACIÓN TERRITORIAL (IPT)
- ☐ PLANO REGULADOR INTERCOMUNAL — AÑO
- ☑ PLANO REGULADOR COMUNAL — DECRETO N° 500 — AÑO 2009

CONDICIONES PARTICULARES DEL AH

5. FORMA

☐ ESTA AH ESTÁ CONFORMADA MAYORITARIAMENTE POR PREDIOS DE FORMA IRREGULAR

Por ejemplo, que sean similares a:

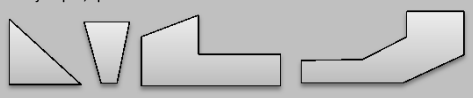

6. TOPOGRAFÍA

☐ ESTA AH ESTÁ CONFORMADA MAYORITARIAMENTE POR PREDIOS CON TOPOGRAFÍA IRREGULAR

Descripción de la Topografía del AH:

ESTA AREA HOMOGENEA PRESENTA TOPOGRAFIA PLANA A TOPOGRAFIA DE LOMAJE SUAVE

7. ZONAS CON CONDICIONES PARTICULARES DE EDIFICACIÓN O NO EDIFICABLES

- ☐ ÁREA DE PROTECCIÓN DE RECURSOS DE VALOR PATRIMONIAL CULTURAL / O ZONA DE CONSERVACIÓN HISTÓRICA (Artículo 2.1.18. O.G.U.C.)
- ☐ ÁREA DE PROTECCIÓN DE RECURSOS DE VALOR NATURAL (Artículo 2.1.18. O.G.U.C.)
- ☐ ZONA DE REMODELACIÓN (Artículo 72º L.G.U.C.)
- ☐ ZONA DE CONSTRUCCIÓN OBLIGATORIA (Artículo 76º L.G.U.C.)
- ☐ ZONA DE EQUIPAMIENTO (Artículo 2.1.33. O.G.U.C.)
- ☐ ZONA DE RIESGO (Artículo 2.1.17. O.G.U.C.)
- ☐ ZONA DE INFRAESTRUCTURA PELIGROSA (*) (Artículo 2.1.17. O.G.U.C.)

( ) ZONAS "NO EDIFICABLES"*

- ☐ DECLARADO DE UTILIDAD PÚBLICA (Artículo 59º L.G.U.C.).
- ☐ AFECTO A EXPROPIACIÓN (Artículo 83º L.G.U.C.)
- ☐ CON PROHIBICIÓN DE EDIFICAR (Artículo 60º L.G.U.C.)
- ☐ CON LIMITACIÓN DE USO: ESPACIO PÚBLICO O ÁREA VERDE COMPLEMENTARIA (Artículo 2.1.30. O.G.U.C.)
- ☐ SALDO PREDIAL (Artículo 1.1.2 O.G.U.C.)
- ☐ OTRA, Indique:

Descripción del Sector de Emplazamiento:

Nota: Las Condiciones Particulares del AH señaladas en los puntos 5 al 7, ya se encuentran consideradas en el Valor de Terreno definido para los predios del Área.

FICHA DE ÁREA HOMOGÉNEA (AH)

IDENTIFICACIÓN DEL AH

AXX007

NOMBRE DE LA COMUNA:	CAUQUENES
CÓDIGO ÁREA HOMOGÉNEA:	A X X 007
TIPO DE EMPLAZAMIENTO:	ÁREA URBANA

VARIABLES URBANAS DEL AH DEFINIDAS POR EL SII

1. USO DE SUELO (*):	HABITACIONAL (H)
2. CATEGORÍA CONSTRUCTIVA (*):	BAJA (B)
3. NIVEL DE DENSIFICACIÓN (*):	BAJO (B)

(*) Variables predominantes al interior del AH, por lo que pueden existir predios con variables urbanas distintas a las definidas

INSTRUMENTO DE PLANIFICACIÓN TERRITORIAL (IPT)

4. TIPO DE IPT VIGENTE:

- ☐ SIN INSTRUMENTO DE PLANIFICACIÓN TERRITORIAL (IPT)
- ☐ PLANO REGULADOR INTERCOMUNAL — AÑO
- ☑ PLANO REGULADOR COMUNAL — DECRETO N° 500 — AÑO 2009

CONDICIONES PARTICULARES DEL AH

5. FORMA

☐ ESTA AH ESTÁ CONFORMADA MAYORITARIAMENTE POR PREDIOS DE FORMA IRREGULAR

Por ejemplo, que sean similares a:

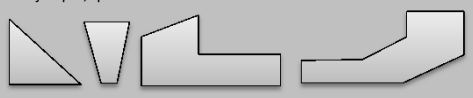

6. TOPOGRAFÍA

☐ ESTA AH ESTÁ CONFORMADA MAYORITARIAMENTE POR PREDIOS CON TOPOGRAFÍA IRREGULAR

Descripción de la Topografía del AH:

ESTA AREA HOMOGENEA PRESENTA TOPOGRAFIA DE PLANA A LOMAJE SUAVE

7. ZONAS CON CONDICIONES PARTICULARES DE EDIFICACIÓN O NO EDIFICABLES

- ☐ ÁREA DE PROTECCIÓN DE RECURSOS DE VALOR PATRIMONIAL CULTURAL / O ZONA DE CONSERVACIÓN HISTÓRICA (Artículo 2.1.18. O.G.U.C.)
- ☐ ÁREA DE PROTECCIÓN DE RECURSOS DE VALOR NATURAL (Artículo 2.1.18. O.G.U.C.)
- ☐ ZONA DE REMODELACIÓN (Artículo 72º L.G.U.C.)
- ☐ ZONA DE CONSTRUCCIÓN OBLIGATORIA (Artículo 76º L.G.U.C.)
- ☐ ZONA DE EQUIPAMIENTO (Artículo 2.1.33. O.G.U.C.)
- ☐ ZONA DE RIESGO (Artículo 2.1.17. O.G.U.C.)
- ☐ ZONA DE INFRAESTRUCTURA PELIGROSA (*) (Artículo 2.1.17. O.G.U.C.)

( ) ZONAS "NO EDIFICABLES"*

- ☐ DECLARADO DE UTILIDAD PÚBLICA (Artículo 59º L.G.U.C.).
- ☐ AFECTO A EXPROPIACIÓN (Artículo 83º L.G.U.C.)
- ☐ CON PROHIBICIÓN DE EDIFICAR (Artículo 60º L.G.U.C.)
- ☐ CON LIMITACIÓN DE USO: ESPACIO PÚBLICO O ÁREA VERDE COMPLEMENTARIA (Artículo 2.1.30. O.G.U.C.)
- ☐ SALDO PREDIAL (Artículo 1.1.2 O.G.U.C.)
- ☐ OTRA, Indique:

Descripción del Sector de Emplazamiento:

Nota: Las Condiciones Particulares del AH señaladas en los puntos 5 al 7, ya se encuentran consideradas en el Valor de Terreno definido para los predios del Área.

FICHA DE ÁREA HOMOGÉNEA (AH)

IDENTIFICACIÓN DEL AH

AXX008

NOMBRE DE LA COMUNA:	CAUQUENES
CÓDIGO ÁREA HOMOGÉNEA:	A X X 008
TIPO DE EMPLAZAMIENTO:	ÁREA URBANA

VARIABLES URBANAS DEL AH DEFINIDAS POR EL SII

1. USO DE SUELO (*):	HABITACIONAL (H)
2. CATEGORÍA CONSTRUCTIVA (*):	BAJA (B)
3. NIVEL DE DENSIFICACIÓN (*):	BAJO (B)

(*) Variables predominantes al interior del AH, por lo que pueden existir predios con variables urbanas distintas a las definidas

INSTRUMENTO DE PLANIFICACIÓN TERRITORIAL (IPT)

4. TIPO DE IPT VIGENTE:

- ☐ SIN INSTRUMENTO DE PLANIFICACIÓN TERRITORIAL (IPT)
- ☐ PLANO REGULADOR INTERCOMUNAL — AÑO
- ☑ PLANO REGULADOR COMUNAL — DECRETO N° 500 — AÑO 2009

CONDICIONES PARTICULARES DEL AH

5. FORMA

☐ ESTA AH ESTÁ CONFORMADA MAYORITARIAMENTE POR PREDIOS DE FORMA IRREGULAR

Por ejemplo, que sean similares a:



6. TOPOGRAFÍA

☐ ESTA AH ESTÁ CONFORMADA MAYORITARIAMENTE POR PREDIOS CON TOPOGRAFÍA IRREGULAR

Descripción de la Topografía del AH:

ESTA AREA HOMOGENEA PRESENTA TOPOGRAFIA PLANA

7. ZONAS CON CONDICIONES PARTICULARES DE EDIFICACIÓN O NO EDIFICABLES

- ☐ ÁREA DE PROTECCIÓN DE RECURSOS DE VALOR PATRIMONIAL CULTURAL / O ZONA DE CONSERVACIÓN HISTÓRICA (Artículo 2.1.18. O.G.U.C.)
- ☐ ÁREA DE PROTECCIÓN DE RECURSOS DE VALOR NATURAL (Artículo 2.1.18. O.G.U.C.)
- ☐ ZONA DE REMODELACIÓN (Artículo 72º L.G.U.C.)
- ☐ ZONA DE CONSTRUCCIÓN OBLIGATORIA (Artículo 76º L.G.U.C.)
- ☐ ZONA DE EQUIPAMIENTO (Artículo 2.1.33. O.G.U.C.)
- ☐ ZONA DE RIESGO (Artículo 2.1.17. O.G.U.C.)
- ☐ ZONA DE INFRAESTRUCTURA PELIGROSA (*) (Artículo 2.1.17. O.G.U.C.)

( ) ZONAS "NO EDIFICABLES"*

- ☐ DECLARADO DE UTILIDAD PÚBLICA (Artículo 59º L.G.U.C.).
- ☐ AFECTO A EXPROPIACIÓN (Artículo 83º L.G.U.C.)
- ☐ CON PROHIBICIÓN DE EDIFICAR (Artículo 60º L.G.U.C.)
- ☐ CON LIMITACIÓN DE USO: ESPACIO PÚBLICO O ÁREA VERDE COMPLEMENTARIA (Artículo 2.1.30. O.G.U.C.)
- ☐ SALDO PREDIAL (Artículo 1.1.2 O.G.U.C.)
- ☐ OTRA, Indique:

Descripción del Sector de Emplazamiento:

Nota: Las Condiciones Particulares del AH señaladas en los puntos 5 al 7, ya se encuentran consideradas en el Valor de Terreno definido para los predios del Área.

FICHA DE ÁREA HOMOGÉNEA (AH)

IDENTIFICACIÓN DEL AH

AXX009

NOMBRE DE LA COMUNA:	CAUQUENES
CÓDIGO ÁREA HOMOGÉNEA:	A X X 009
TIPO DE EMPLAZAMIENTO:	ÁREA URBANA

VARIABLES URBANAS DEL AH DEFINIDAS POR EL SII

1. USO DE SUELO (*):	HABITACIONAL (H)
2. CATEGORÍA CONSTRUCTIVA (*):	BAJA (B)
3. NIVEL DE DENSIFICACIÓN (*):	BAJO (B)

(*) Variables predominantes al interior del AH, por lo que pueden existir predios con variables urbanas distintas a las definidas

INSTRUMENTO DE PLANIFICACIÓN TERRITORIAL (IPT)

4. TIPO DE IPT VIGENTE:

- ☐ SIN INSTRUMENTO DE PLANIFICACIÓN TERRITORIAL (IPT)
- ☐ PLANO REGULADOR INTERCOMUNAL _____ AÑO _____
- ☑ PLANO REGULADOR COMUNAL DECRETO N° 500 AÑO 2009

CONDICIONES PARTICULARES DEL AH

5. FORMA

☐ ESTA AH ESTÁ CONFORMADA MAYORITARIAMENTE POR PREDIOS DE FORMA IRREGULAR

Por ejemplo, que sean similares a:



6. TOPOGRAFÍA

☐ ESTA AH ESTÁ CONFORMADA MAYORITARIAMENTE POR PREDIOS CON TOPOGRAFÍA IRREGULAR

Descripción de la Topografía del AH:

ESTA AREA HOMOGENEA PRESENTA TOPOGRAIA PLANA

7. ZONAS CON CONDICIONES PARTICULARES DE EDIFICACIÓN O NO EDIFICABLES

- ☐ ÁREA DE PROTECCIÓN DE RECURSOS DE VALOR PATRIMONIAL CULTURAL / O ZONA DE CONSERVACIÓN HISTÓRICA (Artículo 2.1.18. O.G.U.C.)
- ☐ ÁREA DE PROTECCIÓN DE RECURSOS DE VALOR NATURAL (Artículo 2.1.18. O.G.U.C.)
- ☐ ZONA DE REMODELACIÓN (Artículo 72º L.G.U.C.)
- ☐ ZONA DE CONSTRUCCIÓN OBLIGATORIA (Artículo 76º L.G.U.C.)
- ☐ ZONA DE EQUIPAMIENTO (Artículo 2.1.33. O.G.U.C.)
- ☐ ZONA DE RIESGO (Artículo 2.1.17. O.G.U.C.)
- ☐ ZONA DE INFRAESTRUCTURA PELIGROSA (*) (Artículo 2.1.17. O.G.U.C.)

( ) ZONAS "NO EDIFICABLES"*

- ☐ DECLARADO DE UTILIDAD PÚBLICA (Artículo 59º L.G.U.C.).
- ☐ AFECTO A EXPROPIACIÓN (Artículo 83º L.G.U.C.)
- ☐ CON PROHIBICIÓN DE EDIFICAR (Artículo 60º L.G.U.C.)
- ☐ CON LIMITACIÓN DE USO: ESPACIO PÚBLICO O ÁREA VERDE COMPLEMENTARIA (Artículo 2.1.30. O.G.U.C.)
- ☐ SALDO PREDIAL (Artículo 1.1.2 O.G.U.C.)
- ☐ OTRA, Indique: _____

Descripción del Sector de Emplazamiento:

Nota: Las Condiciones Particulares del AH señaladas en los puntos 5 al 7, ya se encuentran consideradas en el Valor de Terreno definido para los predios del Área.

FICHA DE ÁREA HOMOGÉNEA (AH)

IDENTIFICACIÓN DEL AH

AXX010

NOMBRE DE LA COMUNA:	CAUQUENES
CÓDIGO ÁREA HOMOGÉNEA:	A X X 010
TIPO DE EMPLAZAMIENTO:	ÁREA URBANA

VARIABLES URBANAS DEL AH DEFINIDAS POR EL SII

1. USO DE SUELO (*):	HABITACIONAL (H)
2. CATEGORÍA CONSTRUCTIVA (*):	BAJA (B)
3. NIVEL DE DENSIFICACIÓN (*):	BAJO (B)

(*) Variables predominantes al interior del AH, por lo que pueden existir predios con variables urbanas distintas a las definidas

INSTRUMENTO DE PLANIFICACIÓN TERRITORIAL (IPT)

4. TIPO DE IPT VIGENTE:

- ☐ SIN INSTRUMENTO DE PLANIFICACIÓN TERRITORIAL (IPT)
- ☐ PLANO REGULADOR INTERCOMUNAL — AÑO
- ☑ PLANO REGULADOR COMUNAL — DECRETO N° 500 — AÑO 2009

CONDICIONES PARTICULARES DEL AH

5. FORMA

☐ ESTA AH ESTÁ CONFORMADA MAYORITARIAMENTE POR PREDIOS DE FORMA IRREGULAR

Por ejemplo, que sean similares a:

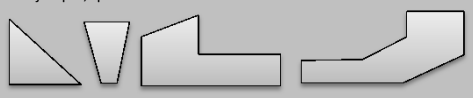

6. TOPOGRAFÍA

☐ ESTA AH ESTÁ CONFORMADA MAYORITARIAMENTE POR PREDIOS CON TOPOGRAFÍA IRREGULAR

Descripción de la Topografía del AH:

ESTA AREA HOMOGENEA PRESENTA TOPOGRAFIA QUE VA DESDE PLANA A LOMAJE SUAVE

7. ZONAS CON CONDICIONES PARTICULARES DE EDIFICACIÓN O NO EDIFICABLES

- ☐ ÁREA DE PROTECCIÓN DE RECURSOS DE VALOR PATRIMONIAL CULTURAL / O ZONA DE CONSERVACIÓN HISTÓRICA (Artículo 2.1.18. O.G.U.C.)
- ☐ ÁREA DE PROTECCIÓN DE RECURSOS DE VALOR NATURAL (Artículo 2.1.18. O.G.U.C.)
- ☐ ZONA DE REMODELACIÓN (Artículo 72º L.G.U.C.)
- ☐ ZONA DE CONSTRUCCIÓN OBLIGATORIA (Artículo 76º L.G.U.C.)
- ☐ ZONA DE EQUIPAMIENTO (Artículo 2.1.33. O.G.U.C.)
- ☐ ZONA DE RIESGO (Artículo 2.1.17. O.G.U.C.)
- ☐ ZONA DE INFRAESTRUCTURA PELIGROSA (*) (Artículo 2.1.17. O.G.U.C.)

( ) ZONAS "NO EDIFICABLES"*

- ☐ DECLARADO DE UTILIDAD PÚBLICA (Artículo 59º L.G.U.C.).
- ☐ AFECTO A EXPROPIACIÓN (Artículo 83º L.G.U.C.)
- ☐ CON PROHIBICIÓN DE EDIFICAR (Artículo 60º L.G.U.C.)
- ☐ CON LIMITACIÓN DE USO: ESPACIO PÚBLICO O ÁREA VERDE COMPLEMENTARIA (Artículo 2.1.30. O.G.U.C.)
- ☐ SALDO PREDIAL (Artículo 1.1.2 O.G.U.C.)
- ☐ OTRA, Indique:

Descripción del Sector de Emplazamiento:

Nota: Las Condiciones Particulares del AH señaladas en los puntos 5 al 7, ya se encuentran consideradas en el Valor de Terreno definido para los predios del Área.

FICHA DE ÁREA HOMOGÉNEA (AH)

IDENTIFICACIÓN DEL AH

AXX011

NOMBRE DE LA COMUNA: CAUQUENES

CÓDIGO ÁREA HOMOGÉNEA: A X X 011

TIPO DE EMPLAZAMIENTO: ÁREA URBANA

VARIABLES URBANAS DEL AH DEFINIDAS POR EL SII

1. USO DE SUELO (*): HABITACIONAL (H)

2. CATEGORÍA CONSTRUCTIVA (*): BAJA (B)

3. NIVEL DE DENSIFICACIÓN (*): BAJO (B)

(*) Variables predominantes al interior del AH, por lo que pueden existir predios con variables urbanas distintas a las definidas

INSTRUMENTO DE PLANIFICACIÓN TERRITORIAL (IPT)

4. TIPO DE IPT VIGENTE:

- ☐ SIN INSTRUMENTO DE PLANIFICACIÓN TERRITORIAL (IPT)
- ☐ PLANO REGULADOR INTERCOMUNAL — AÑO
- ☑ PLANO REGULADOR COMUNAL — DECRETO N° 500 — AÑO 2009

CONDICIONES PARTICULARES DEL AH

5. FORMA

☐ ESTA AH ESTÁ CONFORMADA MAYORITARIAMENTE POR PREDIOS DE FORMA IRREGULAR

Por ejemplo, que sean similares a:

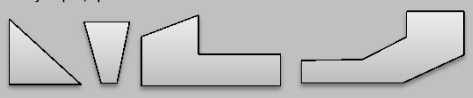

6. TOPOGRAFÍA

☐ ESTA AH ESTÁ CONFORMADA MAYORITARIAMENTE POR PREDIOS CON TOPOGRAFÍA IRREGULAR

Descripción de la Topografía del AH:

ESTA AREA HOMOGENEA PRESENTA TOPOGRAFIA PLANA A LIGERAMENTE INCLINADA

7. ZONAS CON CONDICIONES PARTICULARES DE EDIFICACIÓN O NO EDIFICABLES

- ☐ ÁREA DE PROTECCIÓN DE RECURSOS DE VALOR PATRIMONIAL CULTURAL / O ZONA DE CONSERVACIÓN HISTÓRICA (Artículo 2.1.18. O.G.U.C.)
- ☐ ÁREA DE PROTECCIÓN DE RECURSOS DE VALOR NATURAL (Artículo 2.1.18. O.G.U.C.)
- ☐ ZONA DE REMODELACIÓN (Artículo 72º L.G.U.C.)
- ☐ ZONA DE CONSTRUCCIÓN OBLIGATORIA (Artículo 76º L.G.U.C.)
- ☐ ZONA DE EQUIPAMIENTO (Artículo 2.1.33. O.G.U.C.)
- ☐ ZONA DE RIESGO (Artículo 2.1.17. O.G.U.C.)
- ☐ ZONA DE INFRAESTRUCTURA PELIGROSA (*) (Artículo 2.1.17. O.G.U.C.)

( ) ZONAS "NO EDIFICABLES"*

- ☐ DECLARADO DE UTILIDAD PÚBLICA (Artículo 59º L.G.U.C.).
- ☐ AFECTO A EXPROPIACIÓN (Artículo 83º L.G.U.C.)
- ☐ CON PROHIBICIÓN DE EDIFICAR (Artículo 60º L.G.U.C.)
- ☐ CON LIMITACIÓN DE USO: ESPACIO PÚBLICO O ÁREA VERDE COMPLEMENTARIA (Artículo 2.1.30. O.G.U.C.)
- ☐ SALDO PREDIAL (Artículo 1.1.2 O.G.U.C.)
- ☐ OTRA, Indique:

Descripción del Sector de Emplazamiento:

Nota: Las Condiciones Particulares del AH señaladas en los puntos 5 al 7, ya se encuentran consideradas en el Valor de Terreno definido para los predios del Área.

FICHA DE ÁREA HOMOGÉNEA (AH)

IDENTIFICACIÓN DEL AH

AXX012

NOMBRE DE LA COMUNA:	CAUQUENES
CÓDIGO ÁREA HOMOGÉNEA:	A X X 012
TIPO DE EMPLAZAMIENTO:	ÁREA URBANA

VARIABLES URBANAS DEL AH DEFINIDAS POR EL SII

1. USO DE SUELO (*):	HABITACIONAL (H)
2. CATEGORÍA CONSTRUCTIVA (*):	BAJA (B)
3. NIVEL DE DENSIFICACIÓN (*):	BAJO (B)

(*) Variables predominantes al interior del AH, por lo que pueden existir predios con variables urbanas distintas a las definidas

INSTRUMENTO DE PLANIFICACIÓN TERRITORIAL (IPT)

4. TIPO DE IPT VIGENTE:

- ☐ SIN INSTRUMENTO DE PLANIFICACIÓN TERRITORIAL (IPT)
- ☐ PLANO REGULADOR INTERCOMUNAL — AÑO
- ☑ PLANO REGULADOR COMUNAL — DECRETO N° 500 — AÑO 2009

CONDICIONES PARTICULARES DEL AH

5. FORMA

☐ ESTA AH ESTÁ CONFORMADA MAYORITARIAMENTE POR PREDIOS DE FORMA IRREGULAR

Por ejemplo, que sean similares a:



6. TOPOGRAFÍA

☐ ESTA AH ESTÁ CONFORMADA MAYORITARIAMENTE POR PREDIOS CON TOPOGRAFÍA IRREGULAR

Descripción de la Topografía del AH:

ESTA AREA HOMOGENEA PRESENTA TOPOGRAFIA PLANA A LIGERMENTE INCLINADA.

7. ZONAS CON CONDICIONES PARTICULARES DE EDIFICACIÓN O NO EDIFICABLES

- ☐ ÁREA DE PROTECCIÓN DE RECURSOS DE VALOR PATRIMONIAL CULTURAL / O ZONA DE CONSERVACIÓN HISTÓRICA (Artículo 2.1.18. O.G.U.C.)
- ☐ ÁREA DE PROTECCIÓN DE RECURSOS DE VALOR NATURAL (Artículo 2.1.18. O.G.U.C.)
- ☐ ZONA DE REMODELACIÓN (Artículo 72º L.G.U.C.)
- ☐ ZONA DE CONSTRUCCIÓN OBLIGATORIA (Artículo 76º L.G.U.C.)
- ☐ ZONA DE EQUIPAMIENTO (Artículo 2.1.33. O.G.U.C.)
- ☐ ZONA DE RIESGO (Artículo 2.1.17. O.G.U.C.)
- ☐ ZONA DE INFRAESTRUCTURA PELIGROSA (*) (Artículo 2.1.17. O.G.U.C.)

( ) ZONAS "NO EDIFICABLES"*

- ☐ DECLARADO DE UTILIDAD PÚBLICA (Artículo 59º L.G.U.C.).
- ☐ AFECTO A EXPROPIACIÓN (Artículo 83º L.G.U.C.)
- ☐ CON PROHIBICIÓN DE EDIFICAR (Artículo 60º L.G.U.C.)
- ☐ CON LIMITACIÓN DE USO: ESPACIO PÚBLICO O ÁREA VERDE COMPLEMENTARIA (Artículo 2.1.30. O.G.U.C.)
- ☐ SALDO PREDIAL (Artículo 1.1.2 O.G.U.C.)
- ☐ OTRA, Indique:

Descripción del Sector de Emplazamiento:

Nota: Las Condiciones Particulares del AH señaladas en los puntos 5 al 7, ya se encuentran consideradas en el Valor de Terreno definido para los predios del Área.

FICHA DE ÁREA HOMOGÉNEA (AH)

IDENTIFICACIÓN DEL AH

AXX013

NOMBRE DE LA COMUNA:	CAUQUENES
CÓDIGO ÁREA HOMOGÉNEA:	A X X 013
TIPO DE EMPLAZAMIENTO:	ÁREA URBANA

VARIABLES URBANAS DEL AH DEFINIDAS POR EL SII

1. USO DE SUELO (*):	HABITACIONAL (H)
2. CATEGORÍA CONSTRUCTIVA (*):	BAJA (B)
3. NIVEL DE DENSIFICACIÓN (*):	BAJO (B)

(*) Variables predominantes al interior del AH, por lo que pueden existir predios con variables urbanas distintas a las definidas

INSTRUMENTO DE PLANIFICACIÓN TERRITORIAL (IPT)

4. TIPO DE IPT VIGENTE:

- ☐ SIN INSTRUMENTO DE PLANIFICACIÓN TERRITORIAL (IPT)
- ☐ PLANO REGULADOR INTERCOMUNAL — AÑO
- ☑ PLANO REGULADOR COMUNAL — DECRETO N° 500 — AÑO 2009

CONDICIONES PARTICULARES DEL AH

5. FORMA

☐ ESTA AH ESTÁ CONFORMADA MAYORITARIAMENTE POR PREDIOS DE FORMA IRREGULAR

Por ejemplo, que sean similares a:

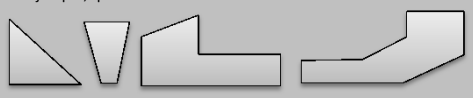

6. TOPOGRAFÍA

☐ ESTA AH ESTÁ CONFORMADA MAYORITARIAMENTE POR PREDIOS CON TOPOGRAFÍA IRREGULAR

Descripción de la Topografía del AH:

ESTA AREA HOMOGENEA PRESENTA TOPOGRAFIA PLANA

7. ZONAS CON CONDICIONES PARTICULARES DE EDIFICACIÓN O NO EDIFICABLES

- ☐ ÁREA DE PROTECCIÓN DE RECURSOS DE VALOR PATRIMONIAL CULTURAL / O ZONA DE CONSERVACIÓN HISTÓRICA (Artículo 2.1.18. O.G.U.C.)
- ☐ ÁREA DE PROTECCIÓN DE RECURSOS DE VALOR NATURAL (Artículo 2.1.18. O.G.U.C.)
- ☐ ZONA DE REMODELACIÓN (Artículo 72º L.G.U.C.)
- ☐ ZONA DE CONSTRUCCIÓN OBLIGATORIA (Artículo 76º L.G.U.C.)
- ☐ ZONA DE EQUIPAMIENTO (Artículo 2.1.33. O.G.U.C.)
- ☐ ZONA DE RIESGO (Artículo 2.1.17. O.G.U.C.)
- ☐ ZONA DE INFRAESTRUCTURA PELIGROSA (*) (Artículo 2.1.17. O.G.U.C.)

( ) ZONAS "NO EDIFICABLES"*

- ☐ DECLARADO DE UTILIDAD PÚBLICA (Artículo 59º L.G.U.C.).
- ☐ AFECTO A EXPROPIACIÓN (Artículo 83º L.G.U.C.)
- ☐ CON PROHIBICIÓN DE EDIFICAR (Artículo 60º L.G.U.C.)
- ☐ CON LIMITACIÓN DE USO: ESPACIO PÚBLICO O ÁREA VERDE COMPLEMENTARIA (Artículo 2.1.30. O.G.U.C.)
- ☐ SALDO PREDIAL (Artículo 1.1.2 O.G.U.C.)
- ☐ OTRA, Indique:

Descripción del Sector de Emplazamiento:

Nota: Las Condiciones Particulares del AH señaladas en los puntos 5 al 7, ya se encuentran consideradas en el Valor de Terreno definido para los predios del Área.

FICHA DE ÁREA HOMOGÉNEA (AH)

IDENTIFICACIÓN DEL AH

AXX014

NOMBRE DE LA COMUNA:	CAUQUENES
CÓDIGO ÁREA HOMOGÉNEA:	A X X 014
TIPO DE EMPLAZAMIENTO:	ÁREA URBANA

VARIABLES URBANAS DEL AH DEFINIDAS POR EL SII

1. USO DE SUELO (*):	HABITACIONAL (H)
2. CATEGORÍA CONSTRUCTIVA (*):	BAJA (B)
3. NIVEL DE DENSIFICACIÓN (*):	BAJO (B)

(*) Variables predominantes al interior del AH, por lo que pueden existir predios con variables urbanas distintas a las definidas

INSTRUMENTO DE PLANIFICACIÓN TERRITORIAL (IPT)

4. TIPO DE IPT VIGENTE:

- ☐ SIN INSTRUMENTO DE PLANIFICACIÓN TERRITORIAL (IPT)
- ☐ PLANO REGULADOR INTERCOMUNAL — AÑO
- ☑ PLANO REGULADOR COMUNAL — DECRETO N° 500 — AÑO 2009

CONDICIONES PARTICULARES DEL AH

5. FORMA

☐ ESTA AH ESTÁ CONFORMADA MAYORITARIAMENTE POR PREDIOS DE FORMA IRREGULAR

Por ejemplo, que sean similares a:

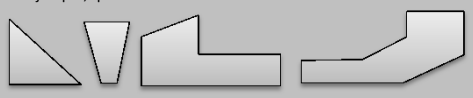

6. TOPOGRAFÍA

☐ ESTA AH ESTÁ CONFORMADA MAYORITARIAMENTE POR PREDIOS CON TOPOGRAFÍA IRREGULAR

Descripción de la Topografía del AH:

ESTA AREA HOMOGENEA PRESENTA TOPOGRAFIA PLANA

7. ZONAS CON CONDICIONES PARTICULARES DE EDIFICACIÓN O NO EDIFICABLES

- ☐ ÁREA DE PROTECCIÓN DE RECURSOS DE VALOR PATRIMONIAL CULTURAL / O ZONA DE CONSERVACIÓN HISTÓRICA (Artículo 2.1.18. O.G.U.C.)
- ☐ ÁREA DE PROTECCIÓN DE RECURSOS DE VALOR NATURAL (Artículo 2.1.18. O.G.U.C.)
- ☐ ZONA DE REMODELACIÓN (Artículo 72º L.G.U.C.)
- ☐ ZONA DE CONSTRUCCIÓN OBLIGATORIA (Artículo 76º L.G.U.C.)
- ☐ ZONA DE EQUIPAMIENTO (Artículo 2.1.33. O.G.U.C.)
- ☐ ZONA DE RIESGO (Artículo 2.1.17. O.G.U.C.)
- ☐ ZONA DE INFRAESTRUCTURA PELIGROSA (*) (Artículo 2.1.17. O.G.U.C.)

( ) ZONAS "NO EDIFICABLES"*

- ☐ DECLARADO DE UTILIDAD PÚBLICA (Artículo 59º L.G.U.C.).
- ☐ AFECTO A EXPROPIACIÓN (Artículo 83º L.G.U.C.)
- ☐ CON PROHIBICIÓN DE EDIFICAR (Artículo 60º L.G.U.C.)
- ☐ CON LIMITACIÓN DE USO: ESPACIO PÚBLICO O ÁREA VERDE COMPLEMENTARIA (Artículo 2.1.30. O.G.U.C.)
- ☐ SALDO PREDIAL (Artículo 1.1.2 O.G.U.C.)
- ☐ OTRA, Indique:

Descripción del Sector de Emplazamiento:

Nota: Las Condiciones Particulares del AH señaladas en los puntos 5 al 7, ya se encuentran consideradas en el Valor de Terreno definido para los predios del Área.

FICHA DE ÁREA HOMOGÉNEA (AH)

IDENTIFICACIÓN DEL AH

BXX015

NOMBRE DE LA COMUNA:	CAUQUENES
CÓDIGO ÁREA HOMOGÉNEA:	B X X 015
TIPO DE EMPLAZAMIENTO:	ÁREA URBANA

VARIABLES URBANAS DEL AH DEFINIDAS POR EL SII

1. USO DE SUELO (*):	HABITACIONAL (H)
2. CATEGORÍA CONSTRUCTIVA (*):	BAJA (B)
3. NIVEL DE DENSIFICACIÓN (*):	BAJO (B)

(*) Variables predominantes al interior del AH, por lo que pueden existir predios con variables urbanas distintas a las definidas

INSTRUMENTO DE PLANIFICACIÓN TERRITORIAL (IPT)

4. TIPO DE IPT VIGENTE:

- ☐ SIN INSTRUMENTO DE PLANIFICACIÓN TERRITORIAL (IPT)
- ☐ PLANO REGULADOR INTERCOMUNAL — AÑO
- ☑ PLANO REGULADOR COMUNAL — DECRETO N° 500 — AÑO 2009

CONDICIONES PARTICULARES DEL AH

5. FORMA

☐ ESTA AH ESTÁ CONFORMADA MAYORITARIAMENTE POR PREDIOS DE FORMA IRREGULAR

Por ejemplo, que sean similares a:

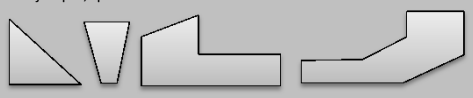

6. TOPOGRAFÍA

☐ ESTA AH ESTÁ CONFORMADA MAYORITARIAMENTE POR PREDIOS CON TOPOGRAFÍA IRREGULAR

Descripción de la Topografía del AH:

ESTA AREA HOMOGENEA PRESENTA TOPOGRAFIA PLANA CON PENDIENTES SUAVES

7. ZONAS CON CONDICIONES PARTICULARES DE EDIFICACIÓN O NO EDIFICABLES

- ☐ ÁREA DE PROTECCIÓN DE RECURSOS DE VALOR PATRIMONIAL CULTURAL / O ZONA DE CONSERVACIÓN HISTÓRICA (Artículo 2.1.18. O.G.U.C.)
- ☐ ÁREA DE PROTECCIÓN DE RECURSOS DE VALOR NATURAL (Artículo 2.1.18. O.G.U.C.)
- ☐ ZONA DE REMODELACIÓN (Artículo 72º L.G.U.C.)
- ☐ ZONA DE CONSTRUCCIÓN OBLIGATORIA (Artículo 76º L.G.U.C.)
- ☐ ZONA DE EQUIPAMIENTO (Artículo 2.1.33. O.G.U.C.)
- ☐ ZONA DE RIESGO (Artículo 2.1.17. O.G.U.C.)
- ☐ ZONA DE INFRAESTRUCTURA PELIGROSA (*) (Artículo 2.1.17. O.G.U.C.)

( ) ZONAS "NO EDIFICABLES"*

- ☐ DECLARADO DE UTILIDAD PÚBLICA (Artículo 59º L.G.U.C.).
- ☐ AFECTO A EXPROPIACIÓN (Artículo 83º L.G.U.C.)
- ☐ CON PROHIBICIÓN DE EDIFICAR (Artículo 60º L.G.U.C.)
- ☐ CON LIMITACIÓN DE USO: ESPACIO PÚBLICO O ÁREA VERDE COMPLEMENTARIA (Artículo 2.1.30. O.G.U.C.)
- ☐ SALDO PREDIAL (Artículo 1.1.2 O.G.U.C.)
- ☐ OTRA, Indique:

Descripción del Sector de Emplazamiento:

Nota: Las Condiciones Particulares del AH señaladas en los puntos 5 al 7, ya se encuentran consideradas en el Valor de Terreno definido para los predios del Área.

FICHA DE ÁREA HOMOGÉNEA (AH)

IDENTIFICACIÓN DEL AH

BXX016

NOMBRE DE LA COMUNA:	CAUQUENES
CÓDIGO ÁREA HOMOGÉNEA:	B X X 016
TIPO DE EMPLAZAMIENTO:	ÁREA URBANA

VARIABLES URBANAS DEL AH DEFINIDAS POR EL SII

1. USO DE SUELO (*):	HABITACIONAL (H)
2. CATEGORÍA CONSTRUCTIVA (*):	BAJA (B)
3. NIVEL DE DENSIFICACIÓN (*):	BAJO (B)

(*) Variables predominantes al interior del AH, por lo que pueden existir predios con variables urbanas distintas a las definidas

INSTRUMENTO DE PLANIFICACIÓN TERRITORIAL (IPT)

4. TIPO DE IPT VIGENTE:

- ☐ SIN INSTRUMENTO DE PLANIFICACIÓN TERRITORIAL (IPT)
- ☐ PLANO REGULADOR INTERCOMUNAL _____ AÑO _____
- ☑ PLANO REGULADOR COMUNAL DECRETO N° 500 AÑO 2009

CONDICIONES PARTICULARES DEL AH

5. FORMA

☐ ESTA AH ESTÁ CONFORMADA MAYORITARIAMENTE POR PREDIOS DE FORMA IRREGULAR

Por ejemplo, que sean similares a:



6. TOPOGRAFÍA

☐ ESTA AH ESTÁ CONFORMADA MAYORITARIAMENTE POR PREDIOS CON TOPOGRAFÍA IRREGULAR

Descripción de la Topografía del AH:

ESTA AREA HOMOGENEA PRESENTA TOPOGRAFIA PLANA

7. ZONAS CON CONDICIONES PARTICULARES DE EDIFICACIÓN O NO EDIFICABLES

- ☐ ÁREA DE PROTECCIÓN DE RECURSOS DE VALOR PATRIMONIAL CULTURAL / O ZONA DE CONSERVACIÓN HISTÓRICA (Artículo 2.1.18. O.G.U.C.)
- ☐ ÁREA DE PROTECCIÓN DE RECURSOS DE VALOR NATURAL (Artículo 2.1.18. O.G.U.C.)
- ☐ ZONA DE REMODELACIÓN (Artículo 72º L.G.U.C.)
- ☐ ZONA DE CONSTRUCCIÓN OBLIGATORIA (Artículo 76º L.G.U.C.)
- ☐ ZONA DE EQUIPAMIENTO (Artículo 2.1.33. O.G.U.C.)
- ☐ ZONA DE RIESGO (Artículo 2.1.17. O.G.U.C.)
- ☐ ZONA DE INFRAESTRUCTURA PELIGROSA (*) (Artículo 2.1.17. O.G.U.C.)

( ) ZONAS "NO EDIFICABLES"*

- ☐ DECLARADO DE UTILIDAD PÚBLICA (Artículo 59º L.G.U.C.).
- ☐ AFECTO A EXPROPIACIÓN (Artículo 83º L.G.U.C.)
- ☐ CON PROHIBICIÓN DE EDIFICAR (Artículo 60º L.G.U.C.)
- ☐ CON LIMITACIÓN DE USO: ESPACIO PÚBLICO O ÁREA VERDE COMPLEMENTARIA (Artículo 2.1.30. O.G.U.C.)
- ☐ SALDO PREDIAL (Artículo 1.1.2 O.G.U.C.)
- ☐ OTRA, Indique: _____

Descripción del Sector de Emplazamiento:

Nota: Las Condiciones Particulares del AH señaladas en los puntos 5 al 7, ya se encuentran consideradas en el Valor de Terreno definido para los predios del Área.

FICHA DE ÁREA HOMOGÉNEA (AH)

IDENTIFICACIÓN DEL AH

BXX017

NOMBRE DE LA COMUNA:	CAUQUENES
CÓDIGO ÁREA HOMOGÉNEA:	B X X 017
TIPO DE EMPLAZAMIENTO:	ÁREA URBANA

VARIABLES URBANAS DEL AH DEFINIDAS POR EL SII

1. USO DE SUELO (*):	HABITACIONAL (H)
2. CATEGORÍA CONSTRUCTIVA (*):	BAJA (B)
3. NIVEL DE DENSIFICACIÓN (*):	BAJO (B)

(*) Variables predominantes al interior del AH, por lo que pueden existir predios con variables urbanas distintas a las definidas

INSTRUMENTO DE PLANIFICACIÓN TERRITORIAL (IPT)

4. TIPO DE IPT VIGENTE:

- ☐ SIN INSTRUMENTO DE PLANIFICACIÓN TERRITORIAL (IPT)
- ☐ PLANO REGULADOR INTERCOMUNAL _____ AÑO _____
- ☑ PLANO REGULADOR COMUNAL DECRETO N° 500 AÑO 2009

CONDICIONES PARTICULARES DEL AH

5. FORMA

☐ ESTA AH ESTÁ CONFORMADA MAYORITARIAMENTE POR PREDIOS DE FORMA IRREGULAR

Por ejemplo, que sean similares a:

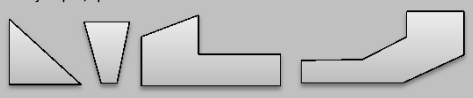

6. TOPOGRAFÍA

☐ ESTA AH ESTÁ CONFORMADA MAYORITARIAMENTE POR PREDIOS CON TOPOGRAFÍA IRREGULAR

Descripción de la Topografía del AH:

ESTA AREA HOMOGENEA PRESENTA TOPOGRAFIA PLANA

7. ZONAS CON CONDICIONES PARTICULARES DE EDIFICACIÓN O NO EDIFICABLES

- ☐ ÁREA DE PROTECCIÓN DE RECURSOS DE VALOR PATRIMONIAL CULTURAL / O ZONA DE CONSERVACIÓN HISTÓRICA (Artículo 2.1.18. O.G.U.C.)
- ☐ ÁREA DE PROTECCIÓN DE RECURSOS DE VALOR NATURAL (Artículo 2.1.18. O.G.U.C.)
- ☐ ZONA DE REMODELACIÓN (Artículo 72º L.G.U.C.)
- ☐ ZONA DE CONSTRUCCIÓN OBLIGATORIA (Artículo 76º L.G.U.C.)
- ☐ ZONA DE EQUIPAMIENTO (Artículo 2.1.33. O.G.U.C.)
- ☐ ZONA DE RIESGO (Artículo 2.1.17. O.G.U.C.)
- ☐ ZONA DE INFRAESTRUCTURA PELIGROSA (*) (Artículo 2.1.17. O.G.U.C.)

( ) ZONAS "NO EDIFICABLES"*

- ☐ DECLARADO DE UTILIDAD PÚBLICA (Artículo 59º L.G.U.C.).
- ☐ AFECTO A EXPROPIACIÓN (Artículo 83º L.G.U.C.)
- ☐ CON PROHIBICIÓN DE EDIFICAR (Artículo 60º L.G.U.C.)
- ☐ CON LIMITACIÓN DE USO: ESPACIO PÚBLICO O ÁREA VERDE COMPLEMENTARIA (Artículo 2.1.30. O.G.U.C.)
- ☐ SALDO PREDIAL (Artículo 1.1.2 O.G.U.C.)
- ☐ OTRA, Indique: _____

Descripción del Sector de Emplazamiento:

Nota: Las Condiciones Particulares del AH señaladas en los puntos 5 al 7, ya se encuentran consideradas en el Valor de Terreno definido para los predios del Área.

FICHA DE ÁREA HOMOGÉNEA (AH)

IDENTIFICACIÓN DEL AH

BXX018

NOMBRE DE LA COMUNA:	CAUQUENES
CÓDIGO ÁREA HOMOGÉNEA:	B X X 018
TIPO DE EMPLAZAMIENTO:	ÁREA URBANA

VARIABLES URBANAS DEL AH DEFINIDAS POR EL SII

1. USO DE SUELO (*):	HABITACIONAL (H)
2. CATEGORÍA CONSTRUCTIVA (*):	BAJA (B)
3. NIVEL DE DENSIFICACIÓN (*):	BAJO (B)

(*) Variables predominantes al interior del AH, por lo que pueden existir predios con variables urbanas distintas a las definidas

INSTRUMENTO DE PLANIFICACIÓN TERRITORIAL (IPT)

4. TIPO DE IPT VIGENTE:

- ☐ SIN INSTRUMENTO DE PLANIFICACIÓN TERRITORIAL (IPT)
- ☐ PLANO REGULADOR INTERCOMUNAL _____ AÑO _____
- ☑ PLANO REGULADOR COMUNAL DECRETO N° 500 AÑO 2009

CONDICIONES PARTICULARES DEL AH

5. FORMA

☐ ESTA AH ESTÁ CONFORMADA MAYORITARIAMENTE POR PREDIOS DE FORMA IRREGULAR

Por ejemplo, que sean similares a:

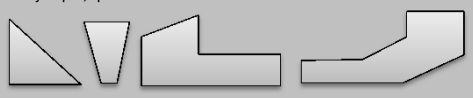

6. TOPOGRAFÍA

☐ ESTA AH ESTÁ CONFORMADA MAYORITARIAMENTE POR PREDIOS CON TOPOGRAFÍA IRREGULAR

Descripción de la Topografía del AH:

ESTA AREA HOMOGENEA PRESENTA TOPOGRAFIA PLANA

7. ZONAS CON CONDICIONES PARTICULARES DE EDIFICACIÓN O NO EDIFICABLES

- ☐ ÁREA DE PROTECCIÓN DE RECURSOS DE VALOR PATRIMONIAL CULTURAL / O ZONA DE CONSERVACIÓN HISTÓRICA (Artículo 2.1.18. O.G.U.C.)
- ☐ ÁREA DE PROTECCIÓN DE RECURSOS DE VALOR NATURAL (Artículo 2.1.18. O.G.U.C.)
- ☐ ZONA DE REMODELACIÓN (Artículo 72º L.G.U.C.)
- ☐ ZONA DE CONSTRUCCIÓN OBLIGATORIA (Artículo 76º L.G.U.C.)
- ☐ ZONA DE EQUIPAMIENTO (Artículo 2.1.33. O.G.U.C.)
- ☐ ZONA DE RIESGO (Artículo 2.1.17. O.G.U.C.)
- ☐ ZONA DE INFRAESTRUCTURA PELIGROSA (*) (Artículo 2.1.17. O.G.U.C.)

( ) ZONAS "NO EDIFICABLES"*

- ☐ DECLARADO DE UTILIDAD PÚBLICA (Artículo 59º L.G.U.C.).
- ☐ AFECTO A EXPROPIACIÓN (Artículo 83º L.G.U.C.)
- ☐ CON PROHIBICIÓN DE EDIFICAR (Artículo 60º L.G.U.C.)
- ☐ CON LIMITACIÓN DE USO: ESPACIO PÚBLICO O ÁREA VERDE COMPLEMENTARIA (Artículo 2.1.30. O.G.U.C.)
- ☐ SALDO PREDIAL (Artículo 1.1.2 O.G.U.C.)
- ☐ OTRA, Indique: _____

Descripción del Sector de Emplazamiento:

Nota: Las Condiciones Particulares del AH señaladas en los puntos 5 al 7, ya se encuentran consideradas en el Valor de Terreno definido para los predios del Área.

FICHA DE ÁREA HOMOGÉNEA (AH)

IDENTIFICACIÓN DEL AH

CXX019

NOMBRE DE LA COMUNA:	CAUQUENES
CÓDIGO ÁREA HOMOGÉNEA:	C X X 019
TIPO DE EMPLAZAMIENTO:	ÁREA URBANA

VARIABLES URBANAS DEL AH DEFINIDAS POR EL SII

1. USO DE SUELO (*):	HABITACIONAL (H)
2. CATEGORÍA CONSTRUCTIVA (*):	BAJA (B)
3. NIVEL DE DENSIFICACIÓN (*):	BAJO (B)

(*) Variables predominantes al interior del AH, por lo que pueden existir predios con variables urbanas distintas a las definidas

INSTRUMENTO DE PLANIFICACIÓN TERRITORIAL (IPT)

4. TIPO DE IPT VIGENTE:

- ☐ SIN INSTRUMENTO DE PLANIFICACIÓN TERRITORIAL (IPT)
- ☐ PLANO REGULADOR INTERCOMUNAL _____ AÑO _____
- ☑ PLANO REGULADOR COMUNAL DECRETO N° 500 AÑO 2009

CONDICIONES PARTICULARES DEL AH

5. FORMA

☐ ESTA AH ESTÁ CONFORMADA MAYORITARIAMENTE POR PREDIOS DE FORMA IRREGULAR

Por ejemplo, que sean similares a:

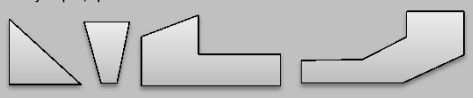

6. TOPOGRAFÍA

☐ ESTA AH ESTÁ CONFORMADA MAYORITARIAMENTE POR PREDIOS CON TOPOGRAFÍA IRREGULAR

Descripción de la Topografía del AH:

ESTA AREA HOMOGENEA PRESENTA TOPOGRAFIA DE PLANO INCLINADO CON PENDIENTES MEDIAS

7. ZONAS CON CONDICIONES PARTICULARES DE EDIFICACIÓN O NO EDIFICABLES

- ☐ ÁREA DE PROTECCIÓN DE RECURSOS DE VALOR PATRIMONIAL CULTURAL / O ZONA DE CONSERVACIÓN HISTÓRICA (Artículo 2.1.18. O.G.U.C.)
- ☐ ÁREA DE PROTECCIÓN DE RECURSOS DE VALOR NATURAL (Artículo 2.1.18. O.G.U.C.)
- ☐ ZONA DE REMODELACIÓN (Artículo 72º L.G.U.C.)
- ☐ ZONA DE CONSTRUCCIÓN OBLIGATORIA (Artículo 76º L.G.U.C.)
- ☐ ZONA DE EQUIPAMIENTO (Artículo 2.1.33. O.G.U.C.)
- ☐ ZONA DE RIESGO (Artículo 2.1.17. O.G.U.C.)
- ☐ ZONA DE INFRAESTRUCTURA PELIGROSA (*) (Artículo 2.1.17. O.G.U.C.)

( ) ZONAS "NO EDIFICABLES"*

- ☐ DECLARADO DE UTILIDAD PÚBLICA (Artículo 59º L.G.U.C.).
- ☐ AFECTO A EXPROPIACIÓN (Artículo 83º L.G.U.C.)
- ☐ CON PROHIBICIÓN DE EDIFICAR (Artículo 60º L.G.U.C.)
- ☐ CON LIMITACIÓN DE USO: ESPACIO PÚBLICO O ÁREA VERDE COMPLEMENTARIA (Artículo 2.1.30. O.G.U.C.)
- ☐ SALDO PREDIAL (Artículo 1.1.2 O.G.U.C.)
- ☐ OTRA, Indique: _____

Descripción del Sector de Emplazamiento:

Nota: Las Condiciones Particulares del AH señaladas en los puntos 5 al 7, ya se encuentran consideradas en el Valor de Terreno definido para los predios del Área.

FICHA DE ÁREA HOMOGÉNEA (AH)

IDENTIFICACIÓN DEL AH

CXX020

NOMBRE DE LA COMUNA: CAUQUENES

CÓDIGO ÁREA HOMOGÉNEA: C X X 020

TIPO DE EMPLAZAMIENTO: ÁREA URBANA

VARIABLES URBANAS DEL AH DEFINIDAS POR EL SII

1. USO DE SUELO (*): HABITACIONAL (H)

2. CATEGORÍA CONSTRUCTIVA (*): BAJA (B)

3. NIVEL DE DENSIFICACIÓN (*): BAJO (B)

(*) Variables predominantes al interior del AH, por lo que pueden existir predios con variables urbanas distintas a las definidas

INSTRUMENTO DE PLANIFICACIÓN TERRITORIAL (IPT)

4. TIPO DE IPT VIGENTE:

- ☐ SIN INSTRUMENTO DE PLANIFICACIÓN TERRITORIAL (IPT)
- ☐ PLANO REGULADOR INTERCOMUNAL — AÑO
- ☑ PLANO REGULADOR COMUNAL — DECRETO N° 500 — AÑO 2009

CONDICIONES PARTICULARES DEL AH

5. FORMA

☐ ESTA AH ESTÁ CONFORMADA MAYORITARIAMENTE POR PREDIOS DE FORMA IRREGULAR

Por ejemplo, que sean similares a:



6. TOPOGRAFÍA

☐ ESTA AH ESTÁ CONFORMADA MAYORITARIAMENTE POR PREDIOS CON TOPOGRAFÍA IRREGULAR

Descripción de la Topografía del AH:

ESTA AREA HOMOGENEA PRESENTA TOPOGRAFIA DE PLANO INCLINADO CON PENDIENTES MEDIAS

7. ZONAS CON CONDICIONES PARTICULARES DE EDIFICACIÓN O NO EDIFICABLES

- ☐ ÁREA DE PROTECCIÓN DE RECURSOS DE VALOR PATRIMONIAL CULTURAL / O ZONA DE CONSERVACIÓN HISTÓRICA (Artículo 2.1.18. O.G.U.C.)
- ☐ ÁREA DE PROTECCIÓN DE RECURSOS DE VALOR NATURAL (Artículo 2.1.18. O.G.U.C.)
- ☐ ZONA DE REMODELACIÓN (Artículo 72º L.G.U.C.)
- ☐ ZONA DE CONSTRUCCIÓN OBLIGATORIA (Artículo 76º L.G.U.C.)
- ☐ ZONA DE EQUIPAMIENTO (Artículo 2.1.33. O.G.U.C.)
- ☐ ZONA DE RIESGO (Artículo 2.1.17. O.G.U.C.)
- ☐ ZONA DE INFRAESTRUCTURA PELIGROSA (*) (Artículo 2.1.17. O.G.U.C.)

( ) ZONAS "NO EDIFICABLES"*

- ☐ DECLARADO DE UTILIDAD PÚBLICA (Artículo 59º L.G.U.C.).
- ☐ AFECTO A EXPROPIACIÓN (Artículo 83º L.G.U.C.)
- ☐ CON PROHIBICIÓN DE EDIFICAR (Artículo 60º L.G.U.C.)
- ☐ CON LIMITACIÓN DE USO: ESPACIO PÚBLICO O ÁREA VERDE COMPLEMENTARIA (Artículo 2.1.30. O.G.U.C.)
- ☐ SALDO PREDIAL (Artículo 1.1.2 O.G.U.C.)
- ☐ OTRA, Indique:

Descripción del Sector de Emplazamiento:

Nota: Las Condiciones Particulares del AH señaladas en los puntos 5 al 7, ya se encuentran consideradas en el Valor de Terreno definido para los predios del Área.

FICHA DE ÁREA HOMOGÉNEA (AH)

IDENTIFICACIÓN DEL AH

DXX021

NOMBRE DE LA COMUNA:	CAUQUENES
CÓDIGO ÁREA HOMOGÉNEA:	D X X 021
TIPO DE EMPLAZAMIENTO:	ÁREA URBANA

VARIABLES URBANAS DEL AH DEFINIDAS POR EL SII

1. USO DE SUELO (*):	HABITACIONAL (H)
2. CATEGORÍA CONSTRUCTIVA (*):	BAJA (B)
3. NIVEL DE DENSIFICACIÓN (*):	BAJO (B)

(*) Variables predominantes al interior del AH, por lo que pueden existir predios con variables urbanas distintas a las definidas

INSTRUMENTO DE PLANIFICACIÓN TERRITORIAL (IPT)

4. TIPO DE IPT VIGENTE:

- ☐ SIN INSTRUMENTO DE PLANIFICACIÓN TERRITORIAL (IPT)
- ☐ PLANO REGULADOR INTERCOMUNAL _____ AÑO _____
- ☑ PLANO REGULADOR COMUNAL DECRETO N° 500 AÑO 2009

CONDICIONES PARTICULARES DEL AH

5. FORMA

☐ ESTA AH ESTÁ CONFORMADA MAYORITARIAMENTE POR PREDIOS DE FORMA IRREGULAR

Por ejemplo, que sean similares a:

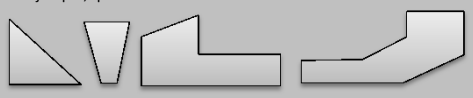

6. TOPOGRAFÍA

☐ ESTA AH ESTÁ CONFORMADA MAYORITARIAMENTE POR PREDIOS CON TOPOGRAFÍA IRREGULAR

Descripción de la Topografía del AH:

ESTA AREA HOMOGENEA PRESENTA TOPOGRAFIA DE LOMAJE SUAVE

7. ZONAS CON CONDICIONES PARTICULARES DE EDIFICACIÓN O NO EDIFICABLES

- ☐ ÁREA DE PROTECCIÓN DE RECURSOS DE VALOR PATRIMONIAL CULTURAL / O ZONA DE CONSERVACIÓN HISTÓRICA (Artículo 2.1.18. O.G.U.C.)
- ☐ ÁREA DE PROTECCIÓN DE RECURSOS DE VALOR NATURAL (Artículo 2.1.18. O.G.U.C.)
- ☐ ZONA DE REMODELACIÓN (Artículo 72º L.G.U.C.)
- ☐ ZONA DE CONSTRUCCIÓN OBLIGATORIA (Artículo 76º L.G.U.C.)
- ☐ ZONA DE EQUIPAMIENTO (Artículo 2.1.33. O.G.U.C.)
- ☐ ZONA DE RIESGO (Artículo 2.1.17. O.G.U.C.)
- ☐ ZONA DE INFRAESTRUCTURA PELIGROSA (*) (Artículo 2.1.17. O.G.U.C.)

( ) ZONAS "NO EDIFICABLES"*

- ☐ DECLARADO DE UTILIDAD PÚBLICA (Artículo 59º L.G.U.C.).
- ☐ AFECTO A EXPROPIACIÓN (Artículo 83º L.G.U.C.)
- ☐ CON PROHIBICIÓN DE EDIFICAR (Artículo 60º L.G.U.C.)
- ☐ CON LIMITACIÓN DE USO: ESPACIO PÚBLICO O ÁREA VERDE COMPLEMENTARIA (Artículo 2.1.30. O.G.U.C.)
- ☐ SALDO PREDIAL (Artículo 1.1.2 O.G.U.C.)
- ☐ OTRA, Indique: _____

Descripción del Sector de Emplazamiento:

Nota: Las Condiciones Particulares del AH señaladas en los puntos 5 al 7, ya se encuentran consideradas en el Valor de Terreno definido para los predios del Área.

FICHA DE ÁREA HOMOGÉNEA (AH)

IDENTIFICACIÓN DEL AH

EXX022

NOMBRE DE LA COMUNA:	CAUQUENES
CÓDIGO ÁREA HOMOGÉNEA:	E X X 022
TIPO DE EMPLAZAMIENTO:	ÁREA URBANA

VARIABLES URBANAS DEL AH DEFINIDAS POR EL SII

1. USO DE SUELO (*):	HABITACIONAL (H)
2. CATEGORÍA CONSTRUCTIVA (*):	BAJA (B)
3. NIVEL DE DENSIFICACIÓN (*):	BAJO (B)

(*) Variables predominantes al interior del AH, por lo que pueden existir predios con variables urbanas distintas a las definidas

INSTRUMENTO DE PLANIFICACIÓN TERRITORIAL (IPT)

4. TIPO DE IPT VIGENTE:

- ☐ SIN INSTRUMENTO DE PLANIFICACIÓN TERRITORIAL (IPT)
- ☐ PLANO REGULADOR INTERCOMUNAL — AÑO
- ☑ PLANO REGULADOR COMUNAL — DECRETO N° 500 — AÑO 2009

CONDICIONES PARTICULARES DEL AH

5. FORMA

☐ ESTA AH ESTÁ CONFORMADA MAYORITARIAMENTE POR PREDIOS DE FORMA IRREGULAR

Por ejemplo, que sean similares a:

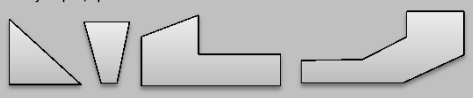

6. TOPOGRAFÍA

☐ ESTA AH ESTÁ CONFORMADA MAYORITARIAMENTE POR PREDIOS CON TOPOGRAFÍA IRREGULAR

Descripción de la Topografía del AH:

ESTA AREA HOMOGENEA PRESENTA TOPOGRAFIA DE LOMAJE SUAVE

7. ZONAS CON CONDICIONES PARTICULARES DE EDIFICACIÓN O NO EDIFICABLES

- ☐ ÁREA DE PROTECCIÓN DE RECURSOS DE VALOR PATRIMONIAL CULTURAL / O ZONA DE CONSERVACIÓN HISTÓRICA (Artículo 2.1.18. O.G.U.C.)
- ☐ ÁREA DE PROTECCIÓN DE RECURSOS DE VALOR NATURAL (Artículo 2.1.18. O.G.U.C.)
- ☐ ZONA DE REMODELACIÓN (Artículo 72º L.G.U.C.)
- ☐ ZONA DE CONSTRUCCIÓN OBLIGATORIA (Artículo 76º L.G.U.C.)
- ☐ ZONA DE EQUIPAMIENTO (Artículo 2.1.33. O.G.U.C.)
- ☐ ZONA DE RIESGO (Artículo 2.1.17. O.G.U.C.)
- ☐ ZONA DE INFRAESTRUCTURA PELIGROSA (*) (Artículo 2.1.17. O.G.U.C.)

( ) ZONAS "NO EDIFICABLES"*

- ☐ DECLARADO DE UTILIDAD PÚBLICA (Artículo 59º L.G.U.C.).
- ☐ AFECTO A EXPROPIACIÓN (Artículo 83º L.G.U.C.)
- ☐ CON PROHIBICIÓN DE EDIFICAR (Artículo 60º L.G.U.C.)
- ☐ CON LIMITACIÓN DE USO: ESPACIO PÚBLICO O ÁREA VERDE COMPLEMENTARIA (Artículo 2.1.30. O.G.U.C.)
- ☐ SALDO PREDIAL (Artículo 1.1.2 O.G.U.C.)
- ☐ OTRA, Indique:

Descripción del Sector de Emplazamiento:

Nota: Las Condiciones Particulares del AH señaladas en los puntos 5 al 7, ya se encuentran consideradas en el Valor de Terreno definido para los predios del Área.

FICHA DE ÁREA HOMOGÉNEA (AH)

IDENTIFICACIÓN DEL AH

ZXX023

NOMBRE DE LA COMUNA: CAUQUENES

CÓDIGO ÁREA HOMOGÉNEA: Z X X 023

TIPO DE EMPLAZAMIENTO: ÁREA RURAL

VARIABLES URBANAS DEL AH DEFINIDAS POR EL SII

1. USO DE SUELO (*): MIXTO (X) con predominancia HABITACIÓN

2. CATEGORÍA CONSTRUCTIVA (*): BAJA (B)

3. NIVEL DE DENSIFICACIÓN (*): BAJO (B)

(*) Variables predominantes al interior del AH, por lo que pueden existir predios con variables urbanas distintas a las definidas

INSTRUMENTO DE PLANIFICACIÓN TERRITORIAL (IPT)

4. TIPO DE IPT VIGENTE:

- ☐ SIN INSTRUMENTO DE PLANIFICACIÓN TERRITORIAL (IPT)
- ☐ PLANO REGULADOR INTERCOMUNAL — AÑO
- ☑ PLANO REGULADOR COMUNAL — DECRETO N° 500 — AÑO 2009

CONDICIONES PARTICULARES DEL AH

5. FORMA

☐ ESTA AH ESTÁ CONFORMADA MAYORITARIAMENTE POR PREDIOS DE FORMA IRREGULAR

Por ejemplo, que sean similares a:

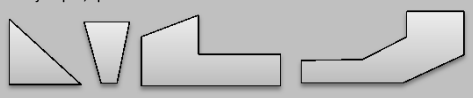

6. TOPOGRAFÍA

☐ ESTA AH ESTÁ CONFORMADA MAYORITARIAMENTE POR PREDIOS CON TOPOGRAFÍA IRREGULAR

Descripción de la Topografía del AH:

ESTA AREA HOMOGENEA PRESENTA UNA TOPOGRAFIA QUE VA DESDE PLANA A LOMAJE SUAVE

7. ZONAS CON CONDICIONES PARTICULARES DE EDIFICACIÓN O NO EDIFICABLES

- ☐ ÁREA DE PROTECCIÓN DE RECURSOS DE VALOR PATRIMONIAL CULTURAL / O ZONA DE CONSERVACIÓN HISTÓRICA (Artículo 2.1.18. O.G.U.C.)
- ☐ ÁREA DE PROTECCIÓN DE RECURSOS DE VALOR NATURAL (Artículo 2.1.18. O.G.U.C.)
- ☐ ZONA DE REMODELACIÓN (Artículo 72º L.G.U.C.)
- ☐ ZONA DE CONSTRUCCIÓN OBLIGATORIA (Artículo 76º L.G.U.C.)
- ☐ ZONA DE EQUIPAMIENTO (Artículo 2.1.33. O.G.U.C.)
- ☐ ZONA DE RIESGO (Artículo 2.1.17. O.G.U.C.)
- ☐ ZONA DE INFRAESTRUCTURA PELIGROSA (*) (Artículo 2.1.17. O.G.U.C.)

( ) ZONAS "NO EDIFICABLES"*

- ☐ DECLARADO DE UTILIDAD PÚBLICA (Artículo 59º L.G.U.C.).
- ☐ AFECTO A EXPROPIACIÓN (Artículo 83º L.G.U.C.)
- ☐ CON PROHIBICIÓN DE EDIFICAR (Artículo 60º L.G.U.C.)
- ☐ CON LIMITACIÓN DE USO: ESPACIO PÚBLICO O ÁREA VERDE COMPLEMENTARIA (Artículo 2.1.30. O.G.U.C.)
- ☐ SALDO PREDIAL (Artículo 1.1.2 O.G.U.C.)
- ☐ OTRA, Indique:

Descripción del Sector de Emplazamiento:

Nota: Las Condiciones Particulares del AH señaladas en los puntos 5 al 7, ya se encuentran consideradas en el Valor de Terreno definido para los predios del Área.

FICHA DE ÁREA HOMOGÉNEA (AH)

IDENTIFICACIÓN DEL AH

ZXX024

NOMBRE DE LA COMUNA:	CAUQUENES
CÓDIGO ÁREA HOMOGÉNEA:	Z X X 024
TIPO DE EMPLAZAMIENTO:	ÁREA URBANA

VARIABLES URBANAS DEL AH DEFINIDAS POR EL SII

1. USO DE SUELO (*):	HABITACIONAL (H)
2. CATEGORÍA CONSTRUCTIVA (*):	BAJA (B)
3. NIVEL DE DENSIFICACIÓN (*):	BAJO (B)

(*) Variables predominantes al interior del AH, por lo que pueden existir predios con variables urbanas distintas a las definidas

INSTRUMENTO DE PLANIFICACIÓN TERRITORIAL (IPT)

4. TIPO DE IPT VIGENTE:

- ☐ SIN INSTRUMENTO DE PLANIFICACIÓN TERRITORIAL (IPT)
- ☐ PLANO REGULADOR INTERCOMUNAL — AÑO
- ☑ PLANO REGULADOR COMUNAL — DECRETO N° 500 — AÑO 2009

CONDICIONES PARTICULARES DEL AH

5. FORMA

☐ ESTA AH ESTÁ CONFORMADA MAYORITARIAMENTE POR PREDIOS DE FORMA IRREGULAR

Por ejemplo, que sean similares a:

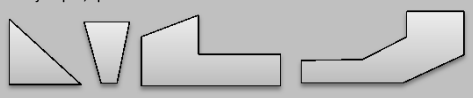

6. TOPOGRAFÍA

☐ ESTA AH ESTÁ CONFORMADA MAYORITARIAMENTE POR PREDIOS CON TOPOGRAFÍA IRREGULAR

Descripción de la Topografía del AH:

ESTA AREA HOMOGENEA PRESENTA TOPOGRAFIA PLANA

7. ZONAS CON CONDICIONES PARTICULARES DE EDIFICACIÓN O NO EDIFICABLES

- ☐ ÁREA DE PROTECCIÓN DE RECURSOS DE VALOR PATRIMONIAL CULTURAL / O ZONA DE CONSERVACIÓN HISTÓRICA (Artículo 2.1.18. O.G.U.C.)
- ☐ ÁREA DE PROTECCIÓN DE RECURSOS DE VALOR NATURAL (Artículo 2.1.18. O.G.U.C.)
- ☐ ZONA DE REMODELACIÓN (Artículo 72º L.G.U.C.)
- ☐ ZONA DE CONSTRUCCIÓN OBLIGATORIA (Artículo 76º L.G.U.C.)
- ☐ ZONA DE EQUIPAMIENTO (Artículo 2.1.33. O.G.U.C.)
- ☐ ZONA DE RIESGO (Artículo 2.1.17. O.G.U.C.)
- ☐ ZONA DE INFRAESTRUCTURA PELIGROSA (*) (Artículo 2.1.17. O.G.U.C.)

( ) ZONAS "NO EDIFICABLES"*

- ☐ DECLARADO DE UTILIDAD PÚBLICA (Artículo 59º L.G.U.C.).
- ☐ AFECTO A EXPROPIACIÓN (Artículo 83º L.G.U.C.)
- ☐ CON PROHIBICIÓN DE EDIFICAR (Artículo 60º L.G.U.C.)
- ☐ CON LIMITACIÓN DE USO: ESPACIO PÚBLICO O ÁREA VERDE COMPLEMENTARIA (Artículo 2.1.30. O.G.U.C.)
- ☐ SALDO PREDIAL (Artículo 1.1.2 O.G.U.C.)
- ☐ OTRA, Indique:

Descripción del Sector de Emplazamiento:

Nota: Las Condiciones Particulares del AH señaladas en los puntos 5 al 7, ya se encuentran consideradas en el Valor de Terreno definido para los predios del Área.