PLANO DE PRECIOS DE TERRENOS
REAVALÚO 2013
NO - AGRÍCOLA NO - HABITACIONAL
COMUNA DE LICANTEN

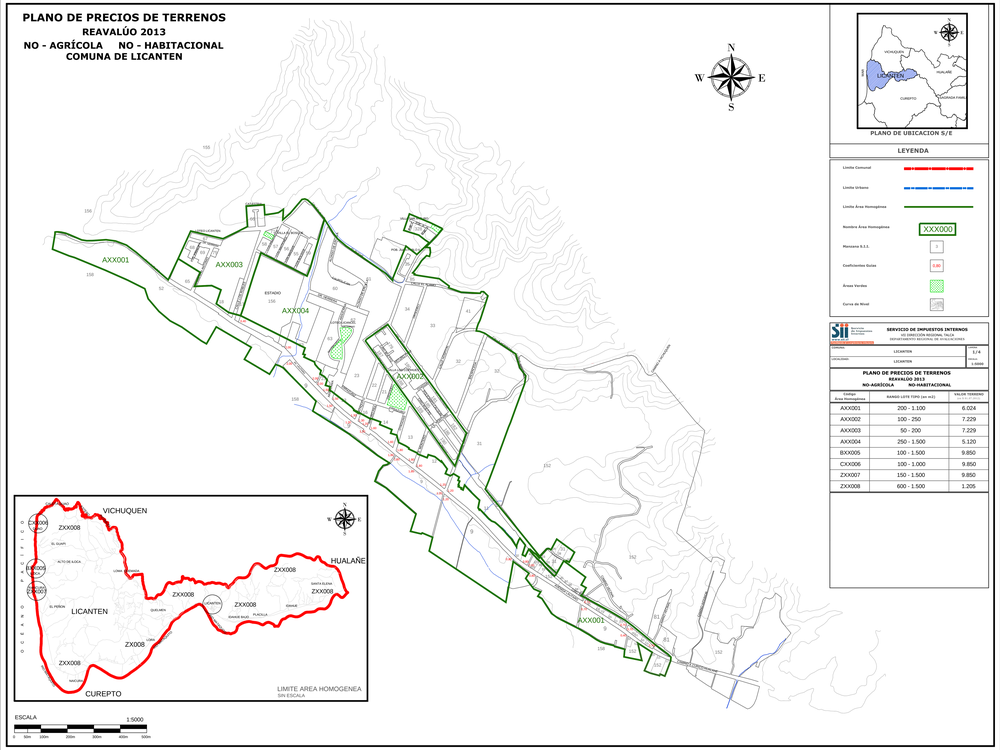

PLANO DE UBICACION S/E

LEYENDA

Límite Comunal	
Límite Urbano	
Límite Área Homogénea	
Nombre Área Homogénea	XXX000
Manzana S.I.I.	3
Coeficientes Guías	0.80
Áreas Verdes	
Curva de Nivel	175

SERVICIO DE IMPUESTOS INTERNOS
VII DIRECCIÓN REGIONAL TALCA
DEPARTAMENTO REGIONAL DE AVALUOS

COMUNA:	LICANTEN	1/4
CIRCUNSCRIPCIÓN:	LICANTEN	FECHA: 1.5000

PLANO DE PRECIOS DE TERRENOS
REAVALÚO 2013
NO-AGRÍCOLA NO-HABITACIONAL

Código Área Homogénea	RANGO LOTE TIPO (en m2)	VALOR TERRENO (en pesos por m2)
AXX001	200 - 1.100	6.024
AXX002	100 - 250	7.229
AXX003	50 - 200	7.229
AXX004	250 - 1.500	5.120
BXX005	100 - 1.500	9.850
CXX006	100 - 1.000	9.850
ZXX007	150 - 1.500	9.850
ZXX008	600 - 1.500	1.205

PLANO DE PRECIOS DE TERRENOS
REAVALÚO 2013
NO - AGRÍCOLA NO - HABITACIONAL
COMUNA DE LICANTEN

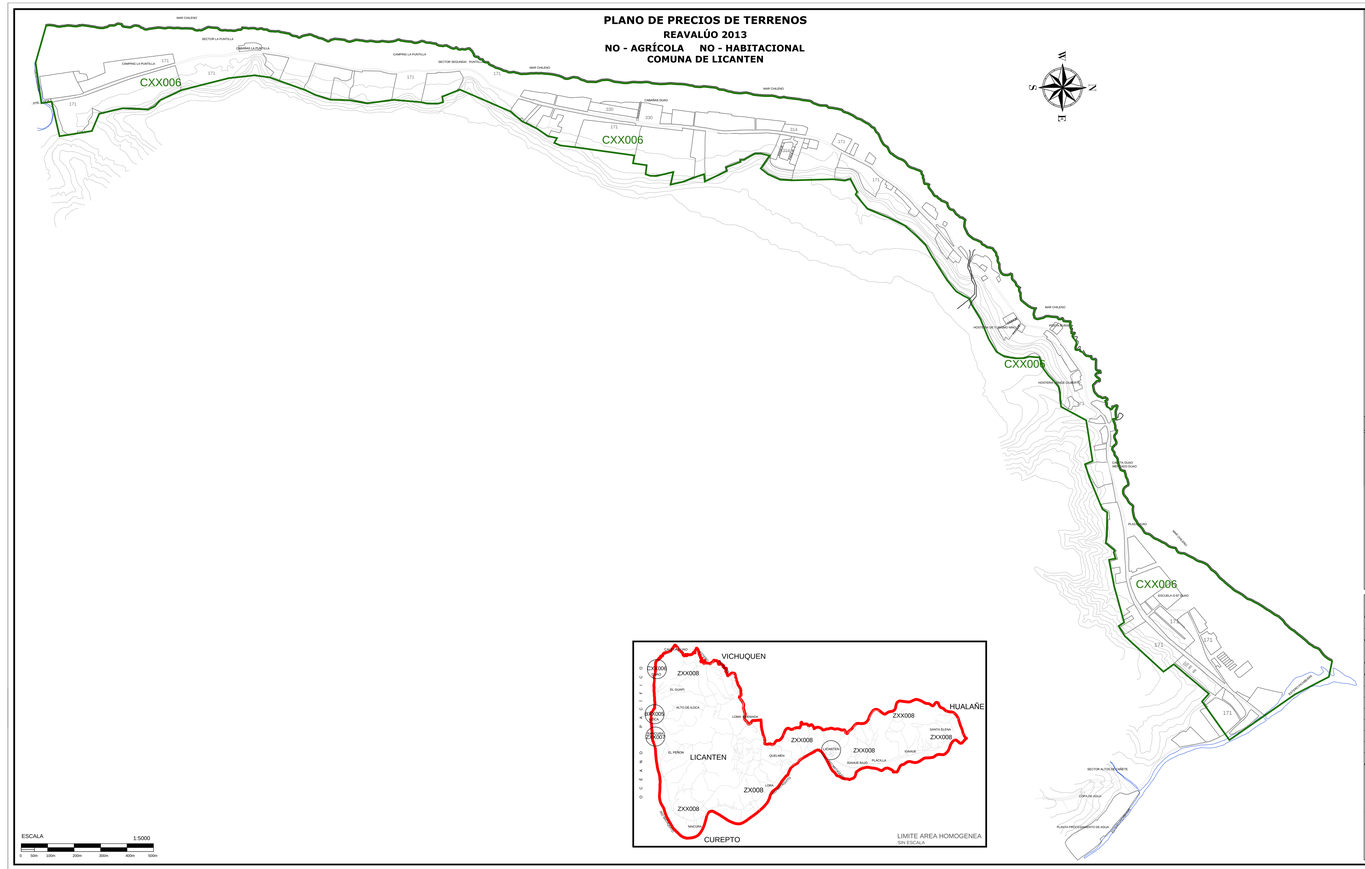

PLANO DE UBICACION S/E

LEYENDA

Límite Comunal	
Límite Urbano	
Límite Área Homogénea	
Nombre Área Homogénea	XXX000
Manzana S.I.I.	3
Coeficientes Guías	0.80
Áreas Verdes	
Curva de Nivel	175

SERVICIO DE IMPUESTOS INTERNOS
VII DIRECCIÓN REGIONAL TALCA
DEPARTAMENTO REGIONAL DE AVALUOS

COMUNA:	LICANTEN	2/4
CIRCUNSCRIPCIÓN:	DUAO	FECHA: 1.5000

PLANO DE PRECIOS DE TERRENOS
REAVALÚO 2013
NO-AGRÍCOLA NO-HABITACIONAL

Código Área Homogénea	RANGO LOTE TIPO (en m2)	VALOR TERRENO (en pesos por m2)
AXX001	200 - 1.100	6.024
AXX002	100 - 250	7.229
AXX003	50 - 200	7.229
AXX004	250 - 1.500	5.120
BXX005	100 - 1.500	9.850
CXX006	100 - 1.000	9.850
ZXX007	150 - 1.500	9.850
ZXX008	600 - 1.500	1.205

PLANO DE PRECIOS DE TERRENOS
REAVALÚO 2013
NO - AGRÍCOLA NO - HABITACIONAL
COMUNA DE LICANTEN

PLANO DE UBICACION S/E

LEYENDA

Límite Comunal	
Límite Urbano	
Límite Área Homogénea	
Nombre Área Homogénea	XXX000
Manzana S.I.I.	3
Coeficientes Guías	0.80
Áreas Verdes	
Curva de Nivel	175

SERVICIO DE IMPUESTOS INTERNOS
VII DIRECCIÓN REGIONAL TALCA
DEPARTAMENTO REGIONAL DE AVALUOS

COMUNA:	LICANTEN	3/4
CIRCUNSCRIPCIÓN:	DUAO	FECHA: 1.5000

PLANO DE PRECIOS DE TERRENOS
REAVALÚO 2013
NO-AGRÍCOLA NO-HABITACIONAL

Código Área Homogénea	RANGO LOTE TIPO (en m2)	VALOR TERRENO (en pesos por m2)
AXX001	200 - 1.100	6.024
AXX002	100 - 250	7.229
AXX003	50 - 200	7.229
AXX004	250 - 1.500	5.120
BXX005	100 - 1.500	9.850
CXX006	100 - 1.000	9.850
ZXX007	150 - 1.500	9.850
ZXX008	600 - 1.500	1.205

PLANO DE PRECIOS DE TERRENOS
REAVALÚO 2013
NO - AGRÍCOLA NO - HABITACIONAL
COMUNA DE LICANTEN

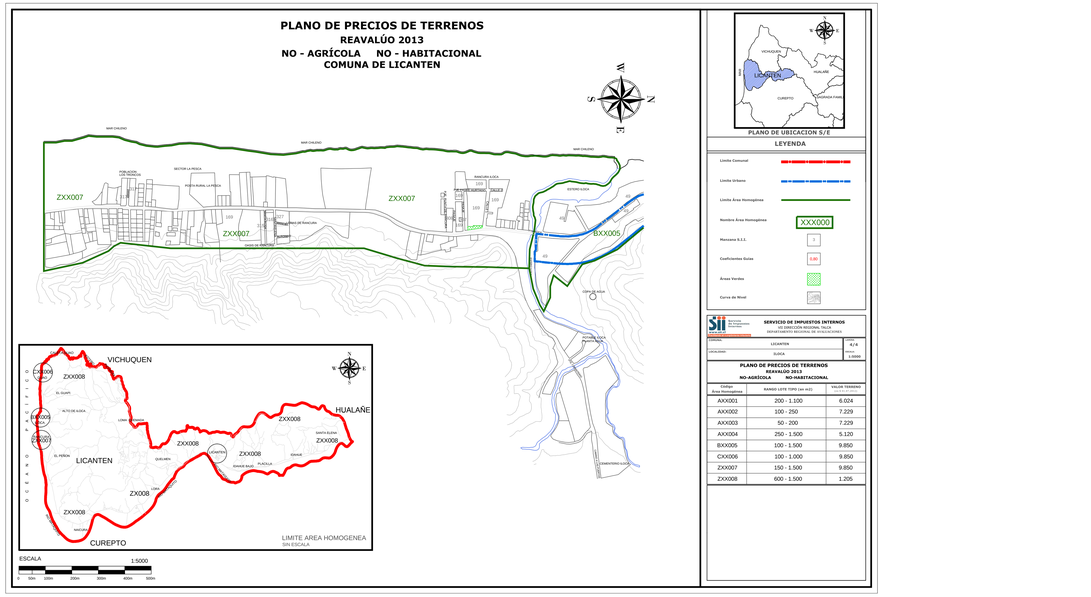

PLANO DE UBICACION S/E

LEYENDA

Límite Comunal	
Límite Urbano	
Límite Área Homogénea	
Nombre Área Homogénea	XXX000
Manzana S.I.I.	3
Coeficientes Guías	0.80
Áreas Verdes	
Curva de Nivel	175

SERVICIO DE IMPUESTOS INTERNOS
VII DIRECCIÓN REGIONAL TALCA
DEPARTAMENTO REGIONAL DE AVALUOS

COMUNA:	LICANTEN	4/4
CIRCUNSCRIPCIÓN:	DUAO	FECHA: 1.5000

PLANO DE PRECIOS DE TERRENOS
REAVALÚO 2013
NO-AGRÍCOLA NO-HABITACIONAL

Código Área Homogénea	RANGO LOTE TIPO (en m2)	VALOR TERRENO (en pesos por m2)
AXX001	200 - 1.100	6.024
AXX002	100 - 250	7.229
AXX003	50 - 200	7.229
AXX004	250 - 1.500	5.120
BXX005	100 - 1.500	9.850
CXX006	100 - 1.000	9.850
ZXX007	150 - 1.500	9.850
ZXX008	600 - 1.500	1.205