PLANO DE PRECIOS DE TERRENO
REAVALÚOS NO AGRÍCOLAS 2014
COMUNA DE MAULE

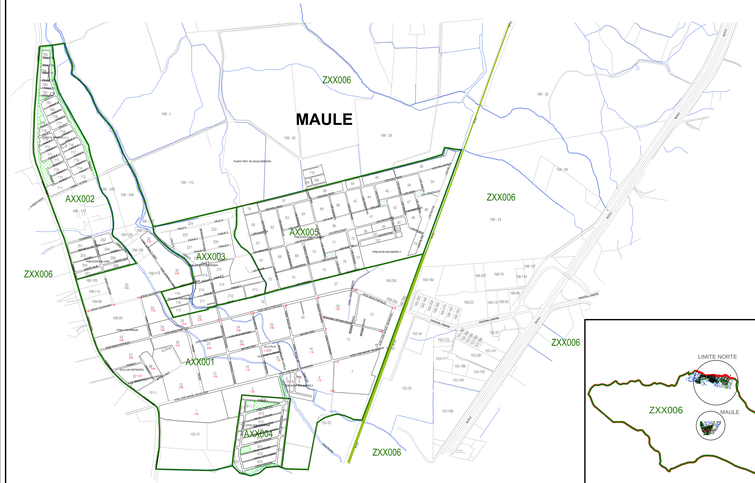

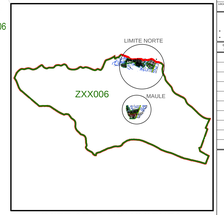

LIMITE AREA HOMOGENEA

SIN ESCALA

PLANO DE UBICACION S/E

LEYENDA

Límite Comunal	
Límite Urbano	
Límite Área Homogénea	
Nombre Área Homogénea	XXX000
Manzana S.I.I.	X
Coeficientes Ecdos	0,00
Línea Férrea	
Ríos y Esteros	
Áreas Verdes	

SERVICIO DE IMPUESTOS INTERNOS
DIR. DIRECCIÓN REGIONAL TALCA
DIR. DIRECCIÓN PROVINCIAL DE CONSTITUCIÓN

MAULE	HOJA 1 / 2
	ESCALA 1:5000

SUBROGANTE:

PLANO DE PRECIOS DE TERRENO
REAVALÚOS NO AGRÍCOLAS 2014

1. SUBROGANTE LEGAL, MARCELO A CATALDO PARRAGUEZ, DIRECTOR REGIONAL ACCIDENTAL
2. LEY DE CONFORMACIÓN TRIMESTRAL
3. LEY DE CONFORMACIÓN SEMESTRAL (MARZO/AGOSTO) Y FECHA CUTOFF(S)

CÓDIGO ÁREA HOMOGÉNEA	RANGO LITR TYPE (m² A/C)	VALOR MEDIO DE TERRENO (UF/m² A/C)
AXX001	225 - 675	4.706
AXX002	100 - 200	6.139
AXX003	200 - 300	4.297
AXX004	100 - 200	6.139
AXX005	300 - 600	3.683
ZXX006	2.000 - 6.000	921
ZXX007	100 - 200	12.278
ZXX008	150 - 250	4.297
ZXX009	50 - 150	6.139
ZXX010	50 - 150	12.278

PLANO DE PRECIOS DE TERRENO
REAVALÚOS NO AGRÍCOLAS 2014
COMUNA DE MAULE

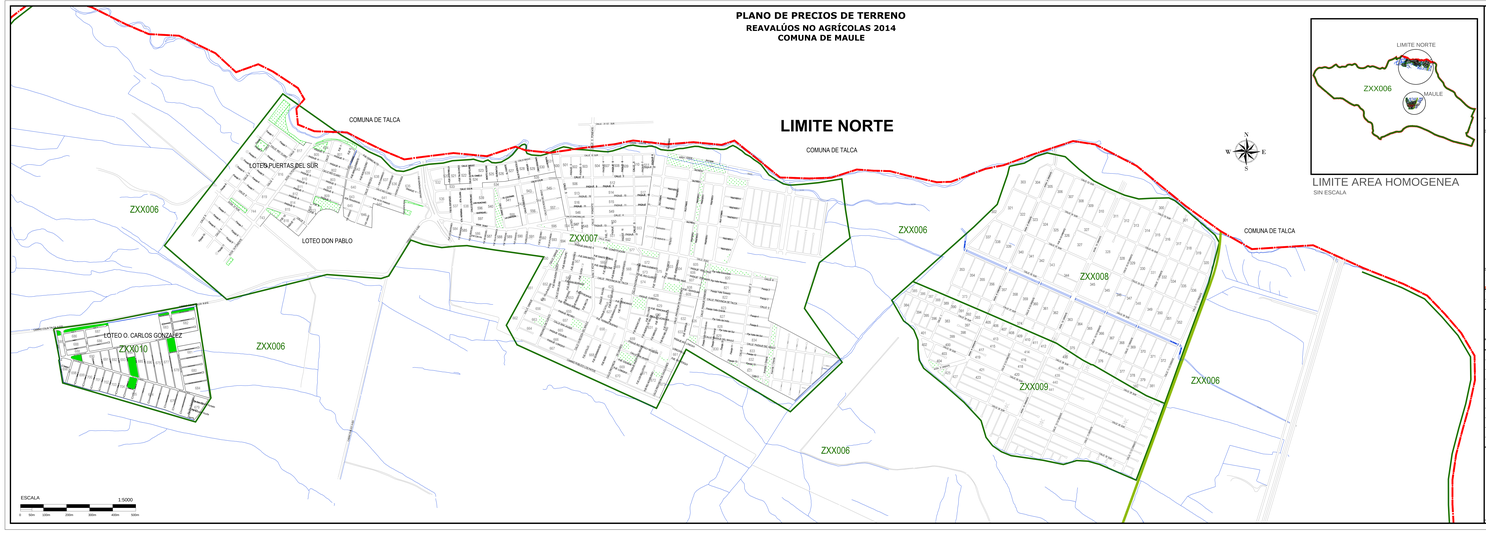

LIMITE AREA HOMOGENEA

SIN ESCALA

PLANO DE UBICACION S/E

LEYENDA

Límite Comunal	
Límite Urbano	
Límite Área Homogénea	
Nombre Área Homogénea	XXX000
Manzana S.I.I.	X
Coeficientes Ecdos	0,00
Línea Férrea	
Ríos y Esteros	
Áreas Verdes	

SERVICIO DE IMPUESTOS INTERNOS
DIR. DIRECCIÓN REGIONAL TALCA
DIR. DIRECCIÓN PROVINCIAL DE CONSTITUCIÓN

MAULE	HOJA 2 / 2
	ESCALA 1:5000

SUBROGANTE:

LIMITE NORTE

PLANO DE PRECIOS DE TERRENO
REAVALÚOS NO AGRÍCOLAS 2014

1. SUBROGANTE LEGAL, MARCELO A CATALDO PARRAGUEZ, DIRECTOR REGIONAL ACCIDENTAL
2. LEY DE CONFORMACIÓN TRIMESTRAL
3. LEY DE CONFORMACIÓN SEMESTRAL (MARZO/AGOSTO) Y FECHA CUTOFF(S)

CÓDIGO ÁREA HOMOGÉNEA	RANGO LITR TYPE (m² A/C)	VALOR MEDIO DE TERRENO (UF/m² A/C)
AXX001	225 - 675	4.706
AXX002	100 - 200	6.139
AXX003	200 - 300	4.297
AXX004	100 - 200	6.139
AXX005	300 - 600	3.683
ZXX006	2.000 - 6.000	921
ZXX007	100 - 200	12.278
ZXX008	150 - 250	4.297
ZXX009	50 - 150	6.139
ZXX010	50 - 150	12.278