FICHA DE ÁREA HOMOGÉNEA (AH)

IDENTIFICACIÓN DEL AH

AXX001

NOMBRE DE LA COMUNA: LONCOCHE

CÓDIGO ÁREA HOMOGÉNEA: A X X 001

TIPO DE EMPLAZAMIENTO: ÁREA URBANA

VARIABLES URBANAS DEL AH DEFINIDAS POR EL SII

1. USO DE SUELO (*): HABITACIONAL (H)

2. CATEGORÍA CONSTRUCTIVA (*): BAJA (B)

3. NIVEL DE DENSIFICACIÓN (*): BAJO (B)

(*) Variables predominantes al interior del AH, por lo que pueden existir predios con variables urbanas distintas a las definidas

INSTRUMENTO DE PLANIFICACIÓN TERRITORIAL (IPT)

4. TIPO DE IPT VIGENTE:

- ☐ SIN INSTRUMENTO DE PLANIFICACIÓN TERRITORIAL (IPT)
- ☐ PLANO REGULADOR INTERCOMUNAL — AÑO
- ☑ PLANO REGULADOR COMUNAL — DECRETO N° 28 — AÑO 1990

CONDICIONES PARTICULARES DEL AH

5. FORMA

☐ ESTA AH ESTÁ CONFORMADA MAYORITARIAMENTE POR PREDIOS DE FORMA IRREGULAR

Por ejemplo, que sean similares a:

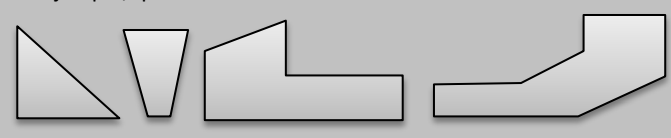

6. TOPOGRAFÍA

☐ ESTA AH ESTÁ CONFORMADA MAYORITARIAMENTE POR PREDIOS CON TOPOGRAFÍA IRREGULAR

Descripción de la Topografía del AH:

TERRENOS DE TOPOGRAFÍA PLANA, SIN DEFORMACIONES IMPORTANTES. TANTO EL SECTOR NORTE QUE COLINDA CON EL ESTERO LONCOCHE Y EL SECTOR SUR QUE LIMITA CON EL RÍO CRUCES, PRESENTA LEVES DEPRESIONES.

7. ZONAS CON CONDICIONES PARTICULARES DE EDIFICACIÓN O NO EDIFICABLES

- ☐ ÁREA DE PROTECCIÓN DE RECURSOS DE VALOR PATRIMONIAL CULTURAL / O ZONA DE CONSERVACIÓN HISTÓRICA (Artículo 2.1.18. O.G.U.C.)
- ☐ ÁREA DE PROTECCIÓN DE RECURSOS DE VALOR NATURAL (Artículo 2.1.18. O.G.U.C.)
- ☐ ZONA DE REMODELACIÓN (Artículo 72º L.G.U.C.)
- ☐ ZONA DE CONSTRUCCIÓN OBLIGATORIA (Artículo 76º L.G.U.C.)
- ☐ ZONA DE EQUIPAMIENTO (Artículo 2.1.33. O.G.U.C.)
- ☑ ZONA DE RIESGO (Artículo 2.1.17. O.G.U.C.)
- ☐ ZONA DE INFRAESTRUCTURA PELIGROSA (*) (Artículo 2.1.17. O.G.U.C.)

( ) ZONAS "NO EDIFICABLES"*

- ☐ DECLARADO DE UTILIDAD PÚBLICA (Artículo 59º L.G.U.C.).
- ☐ AFECTO A EXPROPIACIÓN (Artículo 83º L.G.U.C.)
- ☑ CON PROHIBICIÓN DE EDIFICAR (Artículo 60º L.G.U.C.)
- ☐ CON LIMITACIÓN DE USO: ESPACIO PÚBLICO O ÁREA VERDE COMPLEMENTARIA (Artículo 2.1.30. O.G.U.C.)
- ☐ SALDO PREDIAL (Artículo 1.1.2 O.G.U.C.)
- ☐ OTRA, Indique:

Descripción del Sector de Emplazamiento:

Z1: TERRENOS ADYACENTES AL RIO CRUCES, ESTERO AFLUENTE Y ESTERO LONCOCHE. ZR-3: FRANJAS PARALELAS A AMBOS COSTADOS DE LA LINEA FÉRREA DESTINADOS A PROTEGER EL NORMAL FUNCIONAMIENTO DEL SERVICIO Y EVITAR RIESGOS DE LA POBLACION. ZR-6: PROTECCION DE TRAZADO DE LINEAS DE ALTA TENSIÓN.

Nota: Las Condiciones Particulares del AH señaladas en los puntos 5 al 7, ya se encuentran consideradas en el Valor de Terreno definido para los predios del Área.

FICHA DE ÁREA HOMOGÉNEA (AH)

IDENTIFICACIÓN DEL AH

BXX002

NOMBRE DE LA COMUNA: LONCOCHE

CÓDIGO ÁREA HOMOGÉNEA: B X X 002

TIPO DE EMPLAZAMIENTO: ÁREA URBANA

VARIABLES URBANAS DEL AH DEFINIDAS POR EL SII

1. USO DE SUELO (*): HABITACIONAL (H)

2. CATEGORÍA CONSTRUCTIVA (*): BAJA (B)

3. NIVEL DE DENSIFICACIÓN (*): BAJO (B)

(*) Variables predominantes al interior del AH, por lo que pueden existir predios con variables urbanas distintas a las definidas

INSTRUMENTO DE PLANIFICACIÓN TERRITORIAL (IPT)

4. TIPO DE IPT VIGENTE:

- ☐ SIN INSTRUMENTO DE PLANIFICACIÓN TERRITORIAL (IPT)
- ☐ PLANO REGULADOR INTERCOMUNAL — AÑO
- ☑ PLANO REGULADOR COMUNAL — DECRETO N° 28 — AÑO 1990

CONDICIONES PARTICULARES DEL AH

5. FORMA

☐ ESTA AH ESTÁ CONFORMADA MAYORITARIAMENTE POR PREDIOS DE FORMA IRREGULAR

Por ejemplo, que sean similares a:

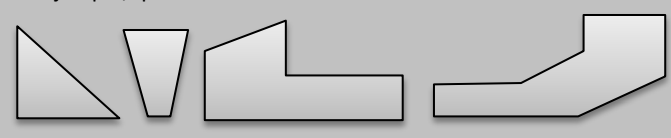

6. TOPOGRAFÍA

☐ ESTA AH ESTÁ CONFORMADA MAYORITARIAMENTE POR PREDIOS CON TOPOGRAFÍA IRREGULAR

Descripción de la Topografía del AH:

Topografía plana sin depresiones importantes.

7. ZONAS CON CONDICIONES PARTICULARES DE EDIFICACIÓN O NO EDIFICABLES

- ☐ ÁREA DE PROTECCIÓN DE RECURSOS DE VALOR PATRIMONIAL CULTURAL / O ZONA DE CONSERVACIÓN HISTÓRICA (Artículo 2.1.18. O.G.U.C.)
- ☐ ÁREA DE PROTECCIÓN DE RECURSOS DE VALOR NATURAL (Artículo 2.1.18. O.G.U.C.)
- ☐ ZONA DE REMODELACIÓN (Artículo 72º L.G.U.C.)
- ☐ ZONA DE CONSTRUCCIÓN OBLIGATORIA (Artículo 76º L.G.U.C.)
- ☐ ZONA DE EQUIPAMIENTO (Artículo 2.1.33. O.G.U.C.)
- ☐ ZONA DE RIESGO (Artículo 2.1.17. O.G.U.C.)
- ☐ ZONA DE INFRAESTRUCTURA PELIGROSA (*) (Artículo 2.1.17. O.G.U.C.)

( ) ZONAS "NO EDIFICABLES"*

- ☐ DECLARADO DE UTILIDAD PÚBLICA (Artículo 59º L.G.U.C.).
- ☐ AFECTO A EXPROPIACIÓN (Artículo 83º L.G.U.C.)
- ☐ CON PROHIBICIÓN DE EDIFICAR (Artículo 60º L.G.U.C.)
- ☐ CON LIMITACIÓN DE USO: ESPACIO PÚBLICO O ÁREA VERDE COMPLEMENTARIA (Artículo 2.1.30. O.G.U.C.)
- ☐ SALDO PREDIAL (Artículo 1.1.2 O.G.U.C.)
- ☐ OTRA, Indique:

Descripción del Sector de Emplazamiento:

Nota: Las Condiciones Particulares del AH señaladas en los puntos 5 al 7, ya se encuentran consideradas en el Valor de Terreno definido para los predios del Área.

FICHA DE ÁREA HOMOGÉNEA (AH)

IDENTIFICACIÓN DEL AH

CXX003

NOMBRE DE LA COMUNA: LONCOCHE

CÓDIGO ÁREA HOMOGÉNEA: C X X 003

TIPO DE EMPLAZAMIENTO: ÁREA URBANA

VARIABLES URBANAS DEL AH DEFINIDAS POR EL SII

1. USO DE SUELO (*): HABITACIONAL (H)

2. CATEGORÍA CONSTRUCTIVA (*): BAJA (B)

3. NIVEL DE DENSIFICACIÓN (*): BAJO (B)

(*) Variables predominantes al interior del AH, por lo que pueden existir predios con variables urbanas distintas a las definidas

INSTRUMENTO DE PLANIFICACIÓN TERRITORIAL (IPT)

4. TIPO DE IPT VIGENTE:

- ☐ SIN INSTRUMENTO DE PLANIFICACIÓN TERRITORIAL (IPT)
- ☐ PLANO REGULADOR INTERCOMUNAL _____ AÑO _____
- ☐ PLANO REGULADOR COMUNAL DECRETO N° _____ AÑO _____

CONDICIONES PARTICULARES DEL AH

5. FORMA

☐ ESTA AH ESTÁ CONFORMADA MAYORITARIAMENTE POR PREDIOS DE FORMA IRREGULAR

Por ejemplo, que sean similares a:

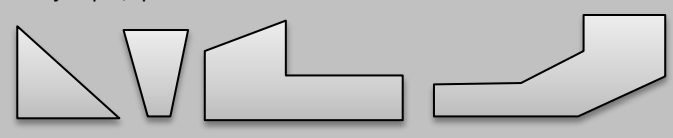

6. TOPOGRAFÍA

☐ ESTA AH ESTÁ CONFORMADA MAYORITARIAMENTE POR PREDIOS CON TOPOGRAFÍA IRREGULAR

Descripción de la Topografía del AH:

TOPOGRAFíA PLANA SIN DEPRESIONES IMPORTANTES.

7. ZONAS CON CONDICIONES PARTICULARES DE EDIFICACIÓN O NO EDIFICABLES

- ☐ ÁREA DE PROTECCIÓN DE RECURSOS DE VALOR PATRIMONIAL CULTURAL / O ZONA DE CONSERVACIÓN HISTÓRICA (Artículo 2.1.18. O.G.U.C.)
- ☐ ÁREA DE PROTECCIÓN DE RECURSOS DE VALOR NATURAL (Artículo 2.1.18. O.G.U.C.)
- ☐ ZONA DE REMODELACIÓN (Artículo 72º L.G.U.C.)
- ☐ ZONA DE CONSTRUCCIÓN OBLIGATORIA (Artículo 76º L.G.U.C.)
- ☐ ZONA DE EQUIPAMIENTO (Artículo 2.1.33. O.G.U.C.)
- ☐ ZONA DE RIESGO (Artículo 2.1.17. O.G.U.C.)
- ☐ ZONA DE INFRAESTRUCTURA PELIGROSA (*) (Artículo 2.1.17. O.G.U.C.)

( ) ZONAS "NO EDIFICABLES"*

- ☐ DECLARADO DE UTILIDAD PÚBLICA (Artículo 59º L.G.U.C.).
- ☐ AFECTO A EXPROPIACIÓN (Artículo 83º L.G.U.C.)
- ☐ CON PROHIBICIÓN DE EDIFICAR (Artículo 60º L.G.U.C.)
- ☐ CON LIMITACIÓN DE USO: ESPACIO PÚBLICO O ÁREA VERDE COMPLEMENTARIA (Artículo 2.1.30. O.G.U.C.)
- ☐ SALDO PREDIAL (Artículo 1.1.2 O.G.U.C.)
- ☐ OTRA, Indique: _____

Descripción del Sector de Emplazamiento:

Nota: Las Condiciones Particulares del AH señaladas en los puntos 5 al 7, ya se encuentran consideradas en el Valor de Terreno definido para los predios del Área.

FICHA DE ÁREA HOMOGÉNEA (AH)

IDENTIFICACIÓN DEL AH

ZXX004

NOMBRE DE LA COMUNA: LONCOCHE

CÓDIGO ÁREA HOMOGÉNEA: Z X X 004

TIPO DE EMPLAZAMIENTO: ÁREA RURAL

VARIABLES URBANAS DEL AH DEFINIDAS POR EL SII

1. USO DE SUELO (*): MIXTO (X) con predominancia HABITACIÓN

2. CATEGORÍA CONSTRUCTIVA (*): BAJA (B)

3. NIVEL DE DENSIFICACIÓN (*): BAJO (B)

(*) Variables predominantes al interior del AH, por lo que pueden existir predios con variables urbanas distintas a las definidas

INSTRUMENTO DE PLANIFICACIÓN TERRITORIAL (IPT)

4. TIPO DE IPT VIGENTE:

- [x] SIN INSTRUMENTO DE PLANIFICACIÓN TERRITORIAL (IPT)
- [ ] PLANO REGULADOR INTERCOMUNAL _____ AÑO _____
- [ ] PLANO REGULADOR COMUNAL DECRETO N° _____ AÑO _____

CONDICIONES PARTICULARES DEL AH

5. FORMA

- [ ] ESTA AH ESTÁ CONFORMADA MAYORITARIAMENTE POR PREDIOS DE FORMA IRREGULAR

Por ejemplo, que sean similares a:

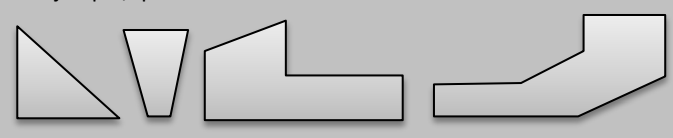

6. TOPOGRAFÍA

- [ ] ESTA AH ESTÁ CONFORMADA MAYORITARIAMENTE POR PREDIOS CON TOPOGRAFÍA IRREGULAR

Descripción de la Topografía del AH:

TOPOGRAFÍA PLANA CON PENDIENTES MODERADAS.

7. ZONAS CON CONDICIONES PARTICULARES DE EDIFICACIÓN O NO EDIFICABLES

- [ ] ÁREA DE PROTECCIÓN DE RECURSOS DE VALOR PATRIMONIAL CULTURAL / O ZONA DE CONSERVACIÓN HISTÓRICA (Artículo 2.1.18. O.G.U.C.)
- [ ] ÁREA DE PROTECCIÓN DE RECURSOS DE VALOR NATURAL (Artículo 2.1.18. O.G.U.C.)
- [ ] ZONA DE REMODELACIÓN (Artículo 72º L.G.U.C.)
- [ ] ZONA DE CONSTRUCCIÓN OBLIGATORIA (Artículo 76º L.G.U.C.)
- [ ] ZONA DE EQUIPAMIENTO (Artículo 2.1.33. O.G.U.C.)
- [ ] ZONA DE RIESGO (Artículo 2.1.17. O.G.U.C.)
- [ ] ZONA DE INFRAESTRUCTURA PELIGROSA (*) (Artículo 2.1.17. O.G.U.C.)

( ) ZONAS "NO EDIFICABLES"*

- [ ] DECLARADO DE UTILIDAD PÚBLICA (Artículo 59º L.G.U.C.).
- [ ] AFECTO A EXPROPIACIÓN (Artículo 83º L.G.U.C.)
- [ ] CON PROHIBICIÓN DE EDIFICAR (Artículo 60º L.G.U.C.)
- [ ] CON LIMITACIÓN DE USO: ESPACIO PÚBLICO O ÁREA VERDE COMPLEMENTARIA (Artículo 2.1.30. O.G.U.C.)
- [ ] SALDO PREDIAL (Artículo 1.1.2 O.G.U.C.)
- [ ] OTRA, Indique: _____

Descripción del Sector de Emplazamiento:

Nota: Las Condiciones Particulares del AH señaladas en los puntos 5 al 7, ya se encuentran consideradas en el Valor de Terreno definido para los predios del Área.