FICHA DE ÁREA HOMOGÉNEA (AH)

IDENTIFICACIÓN DEL AH

AXX001

NOMBRE DE LA COMUNA: PANQUEHUE

CÓDIGO ÁREA HOMOGÉNEA: A X X 001

TIPO DE EMPLAZAMIENTO: ÁREA URBANA | CENTRO COMUNAL

VARIABLES URBANAS DEL AH DEFINIDAS POR EL SII

1. USO DE SUELO (*): MIXTO (X) con predominancia EQUIPAMIENTO

2. CATEGORÍA CONSTRUCTIVA (*): MEDIA (M)

3. NIVEL DE DENSIFICACIÓN (*): BAJO (B)

(*) Variables predominantes al interior del AH, por lo que pueden existir predios con variables urbanas distintas a las definidas

INSTRUMENTO DE PLANIFICACIÓN TERRITORIAL (IPT)

4. TIPO DE IPT VIGENTE:

- ☐ SIN INSTRUMENTO DE PLANIFICACIÓN TERRITORIAL (IPT)
- ☐ PLANO REGULADOR INTERCOMUNAL _____ AÑO _____
- ☑ PLANO REGULADOR COMUNAL DECRETO N° 51 AÑO 1986

CONDICIONES PARTICULARES DEL AH

5. FORMA

☐ ESTA AH ESTÁ CONFORMADA MAYORITARIAMENTE POR PREDIOS DE FORMA IRREGULAR

Por ejemplo, que sean similares a:

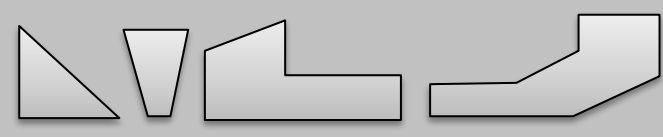

6. TOPOGRAFÍA

☐ ESTA AH ESTÁ CONFORMADA MAYORITARIAMENTE POR PREDIOS CON TOPOGRAFÍA IRREGULAR

Descripción de la Topografía del AH:

Topografía mas bien plana (sin incidencias).

7. ZONAS CON CONDICIONES PARTICULARES DE EDIFICACIÓN O NO EDIFICABLES

- ☐ ÁREA DE PROTECCIÓN DE RECURSOS DE VALOR PATRIMONIAL CULTURAL / O ZONA DE CONSERVACIÓN HISTÓRICA (Artículo 2.1.18. O.G.U.C.)
- ☐ ÁREA DE PROTECCIÓN DE RECURSOS DE VALOR NATURAL (Artículo 2.1.18. O.G.U.C.)
- ☐ ZONA DE REMODELACIÓN (Artículo 72º L.G.U.C.)
- ☐ ZONA DE CONSTRUCCIÓN OBLIGATORIA (Artículo 76º L.G.U.C.)
- ☑ ZONA DE EQUIPAMIENTO (Artículo 2.1.33. O.G.U.C.)
- ☐ ZONA DE RIESGO (Artículo 2.1.17. O.G.U.C.)
- ☐ ZONA DE INFRAESTRUCTURA PELIGROSA (*) (Artículo 2.1.17. O.G.U.C.)
- ☐ DECLARADO DE UTILIDAD PÚBLICA (Artículo 59º L.G.U.C.).
- ☐ AFECTO A EXPROPIACIÓN (Artículo 83º L.G.U.C.)
- ☐ CON PROHIBICIÓN DE EDIFICAR (Artículo 60º L.G.U.C.)
- ☐ CON LIMITACIÓN DE USO: ESPACIO PÚBLICO O ÁREA VERDE COMPLEMENTARIA (Artículo 2.1.30. O.G.U.C.)
- ☐ SALDO PREDIAL (Artículo 1.1.2 O.G.U.C.)
- ☐ OTRA, Indique: _____

( ) ZONAS "NO EDIFICABLES"*

Descripción del Sector de Emplazamiento:

Equipamiento como Centro de administración (Municipalidad, Tenencia de Carabineros), educacional (Liceo), deportes (estadio municipal), comercial menor (Restaurante, almacenes) y Area Verde (plaza).

Nota: Las Condiciones Particulares del AH señaladas en los puntos 5 al 7, ya se encuentran consideradas en el Valor de Terreno definido para los predios del Área.

FICHA DE ÁREA HOMOGÉNEA (AH)

IDENTIFICACIÓN DEL AH

AXX002

NOMBRE DE LA COMUNA: PANQUEHUE

CÓDIGO ÁREA HOMOGÉNEA: A X X 002

TIPO DE EMPLAZAMIENTO: ÁREA URBANA | POB CENTRO COMUNAL

VARIABLES URBANAS DEL AH DEFINIDAS POR EL SII

1. USO DE SUELO (*): HABITACIONAL (H)

2. CATEGORÍA CONSTRUCTIVA (*): BAJA (B)

3. NIVEL DE DENSIFICACIÓN (*): MEDIO (M)

(*) Variables predominantes al interior del AH, por lo que pueden existir predios con variables urbanas distintas a las definidas

INSTRUMENTO DE PLANIFICACIÓN TERRITORIAL (IPT)

4. TIPO DE IPT VIGENTE:

- ☐ SIN INSTRUMENTO DE PLANIFICACIÓN TERRITORIAL (IPT)
- ☐ PLANO REGULADOR INTERCOMUNAL _____ AÑO _____
- ☑ PLANO REGULADOR COMUNAL DECRETO N° 51 AÑO 1986

CONDICIONES PARTICULARES DEL AH

5. FORMA

☐ ESTA AH ESTÁ CONFORMADA MAYORITARIAMENTE POR PREDIOS DE FORMA IRREGULAR

Por ejemplo, que sean similares a:

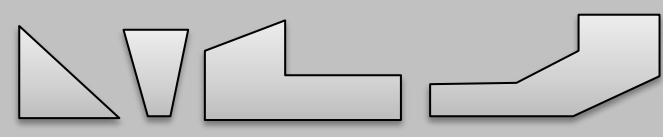

6. TOPOGRAFÍA

☐ ESTA AH ESTÁ CONFORMADA MAYORITARIAMENTE POR PREDIOS CON TOPOGRAFÍA IRREGULAR

Descripción de la Topografía del AH:

TOPOGRAAFIA PLANA.

7. ZONAS CON CONDICIONES PARTICULARES DE EDIFICACIÓN O NO EDIFICABLES

- ☐ ÁREA DE PROTECCIÓN DE RECURSOS DE VALOR PATRIMONIAL CULTURAL / O ZONA DE CONSERVACIÓN HISTÓRICA (Artículo 2.1.18. O.G.U.C.)
- ☐ ÁREA DE PROTECCIÓN DE RECURSOS DE VALOR NATURAL (Artículo 2.1.18. O.G.U.C.)
- ☐ ZONA DE REMODELACIÓN (Artículo 72º L.G.U.C.)
- ☐ ZONA DE CONSTRUCCIÓN OBLIGATORIA (Artículo 76º L.G.U.C.)
- ☐ ZONA DE EQUIPAMIENTO (Artículo 2.1.33. O.G.U.C.)
- ☐ ZONA DE RIESGO (Artículo 2.1.17. O.G.U.C.)
- ☐ ZONA DE INFRAESTRUCTURA PELIGROSA (*) (Artículo 2.1.17. O.G.U.C.)

( ) ZONAS "NO EDIFICABLES"*

- ☐ DECLARADO DE UTILIDAD PÚBLICA (Artículo 59º L.G.U.C.).
- ☐ AFECTO A EXPROPIACIÓN (Artículo 83º L.G.U.C.)
- ☐ CON PROHIBICIÓN DE EDIFICAR (Artículo 60º L.G.U.C.)
- ☐ CON LIMITACIÓN DE USO: ESPACIO PÚBLICO O ÁREA VERDE COMPLEMENTARIA (Artículo 2.1.30. O.G.U.C.)
- ☐ SALDO PREDIAL (Artículo 1.1.2 O.G.U.C.)
- ☐ OTRA, Indique: _____

Descripción del Sector de Emplazamiento:

Nota: Las Condiciones Particulares del AH señaladas en los puntos 5 al 7, ya se encuentran consideradas en el Valor de Terreno definido para los predios del Área.

FICHA DE ÁREA HOMOGÉNEA (AH)

IDENTIFICACIÓN DEL AH

AXX003

NOMBRE DE LA COMUNA: PANQUEHUE

CÓDIGO ÁREA HOMOGÉNEA: A X X 003

TIPO DE EMPLAZAMIENTO: ÁREA URBANA | SECTOR URBANO ANTIGUO

VARIABLES URBANAS DEL AH DEFINIDAS POR EL SII

1. USO DE SUELO (*): HABITACIONAL (H)

2. CATEGORÍA CONSTRUCTIVA (*): BAJA (B)

3. NIVEL DE DENSIFICACIÓN (*): BAJO (B)

(*) Variables predominantes al interior del AH, por lo que pueden existir predios con variables urbanas distintas a las definidas

INSTRUMENTO DE PLANIFICACIÓN TERRITORIAL (IPT)

4. TIPO DE IPT VIGENTE:

- ☐ SIN INSTRUMENTO DE PLANIFICACIÓN TERRITORIAL (IPT)
- ☐ PLANO REGULADOR INTERCOMUNAL — AÑO
- ☑ PLANO REGULADOR COMUNAL — DECRETO N° 51 — AÑO 1986

CONDICIONES PARTICULARES DEL AH

5. FORMA

☐ ESTA AH ESTÁ CONFORMADA MAYORITARIAMENTE POR PREDIOS DE FORMA IRREGULAR

Por ejemplo, que sean similares a:

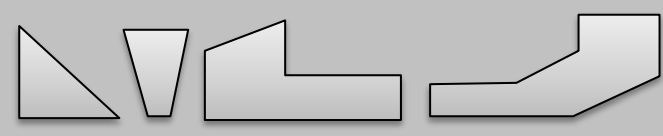

6. TOPOGRAFÍA

☐ ESTA AH ESTÁ CONFORMADA MAYORITARIAMENTE POR PREDIOS CON TOPOGRAFÍA IRREGULAR

Descripción de la Topografía del AH:

Topografía plana, sin accidentes.

7. ZONAS CON CONDICIONES PARTICULARES DE EDIFICACIÓN O NO EDIFICABLES

- ☐ ÁREA DE PROTECCIÓN DE RECURSOS DE VALOR PATRIMONIAL CULTURAL / O ZONA DE CONSERVACIÓN HISTÓRICA (Artículo 2.1.18. O.G.U.C.)
- ☐ ÁREA DE PROTECCIÓN DE RECURSOS DE VALOR NATURAL (Artículo 2.1.18. O.G.U.C.)
- ☐ ZONA DE REMODELACIÓN (Artículo 72º L.G.U.C.)
- ☐ ZONA DE CONSTRUCCIÓN OBLIGATORIA (Artículo 76º L.G.U.C.)
- ☐ ZONA DE EQUIPAMIENTO (Artículo 2.1.33. O.G.U.C.)
- ☐ ZONA DE RIESGO (Artículo 2.1.17. O.G.U.C.)
- ☐ ZONA DE INFRAESTRUCTURA PELIGROSA (*) (Artículo 2.1.17. O.G.U.C.)
- ☐ DECLARADO DE UTILIDAD PÚBLICA (Artículo 59º L.G.U.C.).
- ☐ AFECTO A EXPROPIACIÓN (Artículo 83º L.G.U.C.)
- ☐ CON PROHIBICIÓN DE EDIFICAR (Artículo 60º L.G.U.C.)
- ☐ CON LIMITACIÓN DE USO: ESPACIO PÚBLICO O ÁREA VERDE COMPLEMENTARIA (Artículo 2.1.30. O.G.U.C.)
- ☐ SALDO PREDIAL (Artículo 1.1.2 O.G.U.C.)
- ☐ OTRA, Indique:

( ) ZONAS "NO EDIFICABLES"*

Descripción del Sector de Emplazamiento:

Nota: Las Condiciones Particulares del AH señaladas en los puntos 5 al 7, ya se encuentran consideradas en el Valor de Terreno definido para los predios del Área.

FICHA DE ÁREA HOMOGÉNEA (AH)

IDENTIFICACIÓN DEL AH

AXX004

NOMBRE DE LA COMUNA: PANQUEHUE

CÓDIGO ÁREA HOMOGÉNEA: A X X 004

TIPO DE EMPLAZAMIENTO: ÁREA URBANA | POBLACIONES CENTRO SUR

VARIABLES URBANAS DEL AH DEFINIDAS POR EL SII

1. USO DE SUELO (*): HABITACIONAL (H)

2. CATEGORÍA CONSTRUCTIVA (*): MEDIA (M)

3. NIVEL DE DENSIFICACIÓN (*): MEDIO (M)

(*) Variables predominantes al interior del AH, por lo que pueden existir predios con variables urbanas distintas a las definidas

INSTRUMENTO DE PLANIFICACIÓN TERRITORIAL (IPT)

4. TIPO DE IPT VIGENTE:

- ☐ SIN INSTRUMENTO DE PLANIFICACIÓN TERRITORIAL (IPT)
- ☐ PLANO REGULADOR INTERCOMUNAL _____ AÑO _____
- ☑ PLANO REGULADOR COMUNAL DECRETO N° 51 AÑO 1986

CONDICIONES PARTICULARES DEL AH

5. FORMA

☐ ESTA AH ESTÁ CONFORMADA MAYORITARIAMENTE POR PREDIOS DE FORMA IRREGULAR

Por ejemplo, que sean similares a:

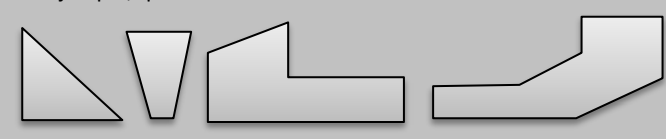

6. TOPOGRAFÍA

☐ ESTA AH ESTÁ CONFORMADA MAYORITARIAMENTE POR PREDIOS CON TOPOGRAFÍA IRREGULAR

Descripción de la Topografía del AH:

Topografía plana, sin accidentes.

7. ZONAS CON CONDICIONES PARTICULARES DE EDIFICACIÓN O NO EDIFICABLES

- ☐ ÁREA DE PROTECCIÓN DE RECURSOS DE VALOR PATRIMONIAL CULTURAL / O ZONA DE CONSERVACIÓN HISTÓRICA (Artículo 2.1.18. O.G.U.C.)
- ☐ ÁREA DE PROTECCIÓN DE RECURSOS DE VALOR NATURAL (Artículo 2.1.18. O.G.U.C.)
- ☐ ZONA DE REMODELACIÓN (Artículo 72º L.G.U.C.)
- ☐ ZONA DE CONSTRUCCIÓN OBLIGATORIA (Artículo 76º L.G.U.C.)
- ☐ ZONA DE EQUIPAMIENTO (Artículo 2.1.33. O.G.U.C.)
- ☐ ZONA DE RIESGO (Artículo 2.1.17. O.G.U.C.)
- ☐ ZONA DE INFRAESTRUCTURA PELIGROSA (*) (Artículo 2.1.17. O.G.U.C.)

( ) ZONAS "NO EDIFICABLES"*

- ☐ DECLARADO DE UTILIDAD PÚBLICA (Artículo 59º L.G.U.C.).
- ☐ AFECTO A EXPROPIACIÓN (Artículo 83º L.G.U.C.)
- ☐ CON PROHIBICIÓN DE EDIFICAR (Artículo 60º L.G.U.C.)
- ☐ CON LIMITACIÓN DE USO: ESPACIO PÚBLICO O ÁREA VERDE COMPLEMENTARIA (Artículo 2.1.30. O.G.U.C.)
- ☐ SALDO PREDIAL (Artículo 1.1.2 O.G.U.C.)
- ☐ OTRA, Indique: _____

Descripción del Sector de Emplazamiento:

Nota: Las Condiciones Particulares del AH señaladas en los puntos 5 al 7, ya se encuentran consideradas en el Valor de Terreno definido para los predios del Área.

FICHA DE ÁREA HOMOGÉNEA (AH)

IDENTIFICACIÓN DEL AH

BXX005

NOMBRE DE LA COMUNA: PANQUEHUE

CÓDIGO ÁREA HOMOGÉNEA: B X X 005

TIPO DE EMPLAZAMIENTO: ÁREA URBANA | SECTOR LA PILCA

VARIABLES URBANAS DEL AH DEFINIDAS POR EL SII

1. USO DE SUELO (*): HABITACIONAL (H)

2. CATEGORÍA CONSTRUCTIVA (*): ALTA (A)

3. NIVEL DE DENSIFICACIÓN (*): ALTO (A)

(*) Variables predominantes al interior del AH, por lo que pueden existir predios con variables urbanas distintas a las definidas

INSTRUMENTO DE PLANIFICACIÓN TERRITORIAL (IPT)

4. TIPO DE IPT VIGENTE:

- ☐ SIN INSTRUMENTO DE PLANIFICACIÓN TERRITORIAL (IPT)
- ☐ PLANO REGULADOR INTERCOMUNAL AÑO
- ☑ PLANO REGULADOR COMUNAL DECRETO N° 51 AÑO 1986

CONDICIONES PARTICULARES DEL AH

5. FORMA

☐ ESTA AH ESTÁ CONFORMADA MAYORITARIAMENTE POR PREDIOS DE FORMA IRREGULAR

Por ejemplo, que sean similares a:

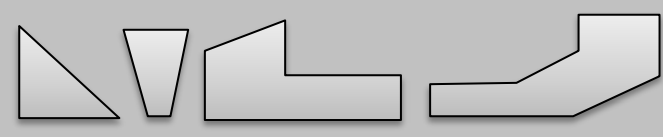

6. TOPOGRAFÍA

☐ ESTA AH ESTÁ CONFORMADA MAYORITARIAMENTE POR PREDIOS CON TOPOGRAFÍA IRREGULAR

Descripción de la Topografía del AH:

Topografía plana, sin accidentes.

7. ZONAS CON CONDICIONES PARTICULARES DE EDIFICACIÓN O NO EDIFICABLES

- ☐ ÁREA DE PROTECCIÓN DE RECURSOS DE VALOR PATRIMONIAL CULTURAL / O ZONA DE CONSERVACIÓN HISTÓRICA (Artículo 2.1.18. O.G.U.C.)
- ☐ ÁREA DE PROTECCIÓN DE RECURSOS DE VALOR NATURAL (Artículo 2.1.18. O.G.U.C.)
- ☐ ZONA DE REMODELACIÓN (Artículo 72º L.G.U.C.)
- ☐ ZONA DE CONSTRUCCIÓN OBLIGATORIA (Artículo 76º L.G.U.C.)
- ☐ ZONA DE EQUIPAMIENTO (Artículo 2.1.33. O.G.U.C.)
- ☐ ZONA DE RIESGO (Artículo 2.1.17. O.G.U.C.)
- ☐ ZONA DE INFRAESTRUCTURA PELIGROSA (*) (Artículo 2.1.17. O.G.U.C.)

( ) ZONAS "NO EDIFICABLES"*

- ☐ DECLARADO DE UTILIDAD PÚBLICA (Artículo 59º L.G.U.C.).
- ☐ AFECTO A EXPROPIACIÓN (Artículo 83º L.G.U.C.)
- ☐ CON PROHIBICIÓN DE EDIFICAR (Artículo 60º L.G.U.C.)
- ☐ CON LIMITACIÓN DE USO: ESPACIO PÚBLICO O ÁREA VERDE COMPLEMENTARIA (Artículo 2.1.30. O.G.U.C.)
- ☐ SALDO PREDIAL (Artículo 1.1.2 O.G.U.C.)
- ☐ OTRA, Indique:

Descripción del Sector de Emplazamiento:

Nota: Las Condiciones Particulares del AH señaladas en los puntos 5 al 7, ya se encuentran consideradas en el Valor de Terreno definido para los predios del Área.

FICHA DE ÁREA HOMOGÉNEA (AH)

IDENTIFICACIÓN DEL AH

BXX006

NOMBRE DE LA COMUNA: PANQUEHUE

CÓDIGO ÁREA HOMOGÉNEA: B X X 006

TIPO DE EMPLAZAMIENTO: ÁREA URBANA | AREAS COMUNES LA PILCA

VARIABLES URBANAS DEL AH DEFINIDAS POR EL SII

1. USO DE SUELO (*): EQUIPAMIENTO (E)

2. CATEGORÍA CONSTRUCTIVA (*): BAJA (B)

3. NIVEL DE DENSIFICACIÓN (*): BAJO (B)

(*) Variables predominantes al interior del AH, por lo que pueden existir predios con variables urbanas distintas a las definidas

INSTRUMENTO DE PLANIFICACIÓN TERRITORIAL (IPT)

4. TIPO DE IPT VIGENTE:

- ☐ SIN INSTRUMENTO DE PLANIFICACIÓN TERRITORIAL (IPT)
- ☐ PLANO REGULADOR INTERCOMUNAL AÑO
- ☑ PLANO REGULADOR COMUNAL DECRETO N° 51 AÑO 1986

CONDICIONES PARTICULARES DEL AH

5. FORMA

☐ ESTA AH ESTÁ CONFORMADA MAYORITARIAMENTE POR PREDIOS DE FORMA IRREGULAR

Por ejemplo, que sean similares a:

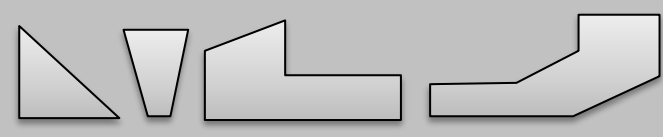

6. TOPOGRAFÍA

☐ ESTA AH ESTÁ CONFORMADA MAYORITARIAMENTE POR PREDIOS CON TOPOGRAFÍA IRREGULAR

Descripción de la Topografía del AH:

Topografía semiplana, sin accidentes.

7. ZONAS CON CONDICIONES PARTICULARES DE EDIFICACIÓN O NO EDIFICABLES

- ☐ ÁREA DE PROTECCIÓN DE RECURSOS DE VALOR PATRIMONIAL CULTURAL / O ZONA DE CONSERVACIÓN HISTÓRICA (Artículo 2.1.18. O.G.U.C.)
- ☐ ÁREA DE PROTECCIÓN DE RECURSOS DE VALOR NATURAL (Artículo 2.1.18. O.G.U.C.)
- ☐ ZONA DE REMODELACIÓN (Artículo 72º L.G.U.C.)
- ☐ ZONA DE CONSTRUCCIÓN OBLIGATORIA (Artículo 76º L.G.U.C.)
- ☑ ZONA DE EQUIPAMIENTO (Artículo 2.1.33. O.G.U.C.)
- ☐ ZONA DE RIESGO (Artículo 2.1.17. O.G.U.C.)
- ☐ ZONA DE INFRAESTRUCTURA PELIGROSA (*) (Artículo 2.1.17. O.G.U.C.)
- ☐ DECLARADO DE UTILIDAD PÚBLICA (Artículo 59º L.G.U.C.).
- ☐ AFECTO A EXPROPIACIÓN (Artículo 83º L.G.U.C.)
- ☐ CON PROHIBICIÓN DE EDIFICAR (Artículo 60º L.G.U.C.)
- ☐ CON LIMITACIÓN DE USO: ESPACIO PÚBLICO O ÁREA VERDE COMPLEMENTARIA (Artículo 2.1.30. O.G.U.C.)
- ☐ SALDO PREDIAL (Artículo 1.1.2 O.G.U.C.)
- ☐ OTRA, Indique:

( ) ZONAS "NO EDIFICABLES"*

Descripción del Sector de Emplazamiento:

Area de equipamiento y áreas verdes (parque, estadio, consultorio, sedes comunitarias, biblioteca y templos religiosos).

Nota: Las Condiciones Particulares del AH señaladas en los puntos 5 al 7, ya se encuentran consideradas en el Valor de Terreno definido para los predios del Área.

FICHA DE ÁREA HOMOGÉNEA (AH)

IDENTIFICACIÓN DEL AH

ZAX007

NOMBRE DE LA COMUNA: PANQUEHUE

CÓDIGO ÁREA HOMOGÉNEA: Z | A | X | 007

TIPO DE EMPLAZAMIENTO: ÁREA URBANA | SAN ROQUE

VARIABLES URBANAS DEL AH DEFINIDAS POR EL SII

1. USO DE SUELO (*): MIXTO (X) con predominancia HABITACIÓN

2. CATEGORÍA CONSTRUCTIVA (*): BAJA (B)

3. NIVEL DE DENSIFICACIÓN (*): BAJO (B)

(*) Variables predominantes al interior del AH, por lo que pueden existir predios con variables urbanas distintas a las definidas

INSTRUMENTO DE PLANIFICACIÓN TERRITORIAL (IPT)

4. TIPO DE IPT VIGENTE:

- ☐ SIN INSTRUMENTO DE PLANIFICACIÓN TERRITORIAL (IPT)
- ☐ PLANO REGULADOR INTERCOMUNAL _____ AÑO _____
- ☑ PLANO REGULADOR COMUNAL DECRETO N° 51 AÑO 1986

CONDICIONES PARTICULARES DEL AH

5. FORMA

☐ ESTA AH ESTÁ CONFORMADA MAYORITARIAMENTE POR PREDIOS DE FORMA IRREGULAR

Por ejemplo, que sean similares a:

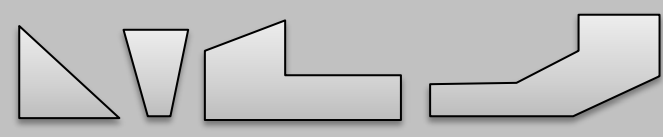

6. TOPOGRAFÍA

☐ ESTA AH ESTÁ CONFORMADA MAYORITARIAMENTE POR PREDIOS CON TOPOGRAFÍA IRREGULAR

Descripción de la Topografía del AH:

Topografía semi plana.

7. ZONAS CON CONDICIONES PARTICULARES DE EDIFICACIÓN O NO EDIFICABLES

- ☐ ÁREA DE PROTECCIÓN DE RECURSOS DE VALOR PATRIMONIAL CULTURAL / O ZONA DE CONSERVACIÓN HISTÓRICA (Artículo 2.1.18. O.G.U.C.)
- ☐ ÁREA DE PROTECCIÓN DE RECURSOS DE VALOR NATURAL (Artículo 2.1.18. O.G.U.C.)
- ☐ ZONA DE REMODELACIÓN (Artículo 72º L.G.U.C.)
- ☐ ZONA DE CONSTRUCCIÓN OBLIGATORIA (Artículo 76º L.G.U.C.)
- ☐ ZONA DE EQUIPAMIENTO (Artículo 2.1.33. O.G.U.C.)
- ☐ ZONA DE RIESGO (Artículo 2.1.17. O.G.U.C.)
- ☐ ZONA DE INFRAESTRUCTURA PELIGROSA (*) (Artículo 2.1.17. O.G.U.C.)

( ) ZONAS "NO EDIFICABLES"*

- ☐ DECLARADO DE UTILIDAD PÚBLICA (Artículo 59º L.G.U.C.).
- ☐ AFECTO A EXPROPIACIÓN (Artículo 83º L.G.U.C.)
- ☐ CON PROHIBICIÓN DE EDIFICAR (Artículo 60º L.G.U.C.)
- ☐ CON LIMITACIÓN DE USO: ESPACIO PÚBLICO O ÁREA VERDE COMPLEMENTARIA (Artículo 2.1.30. O.G.U.C.)
- ☐ SALDO PREDIAL (Artículo 1.1.2 O.G.U.C.)
- ☐ OTRA, Indique: _____

Descripción del Sector de Emplazamiento:

Nota: Las Condiciones Particulares del AH señaladas en los puntos 5 al 7, ya se encuentran consideradas en el Valor de Terreno definido para los predios del Área.

FICHA DE ÁREA HOMOGÉNEA (AH)

IDENTIFICACIÓN DEL AH

ZAX008

NOMBRE DE LA COMUNA: PANQUEHUE

CÓDIGO ÁREA HOMOGÉNEA: Z A X 008

TIPO DE EMPLAZAMIENTO: ÁREA RURAL | LO CAMPO

VARIABLES URBANAS DEL AH DEFINIDAS POR EL SII

1. USO DE SUELO (*): HABITACIONAL (H)

2. CATEGORÍA CONSTRUCTIVA (*): ALTA (A)

3. NIVEL DE DENSIFICACIÓN (*): ALTO (A)

(*) Variables predominantes al interior del AH, por lo que pueden existir predios con variables urbanas distintas a las definidas

INSTRUMENTO DE PLANIFICACIÓN TERRITORIAL (IPT)

4. TIPO DE IPT VIGENTE:

- ☐ SIN INSTRUMENTO DE PLANIFICACIÓN TERRITORIAL (IPT)
- ☐ PLANO REGULADOR INTERCOMUNAL — AÑO
- ☑ PLANO REGULADOR COMUNAL — DECRETO N° 51 — AÑO 1986

CONDICIONES PARTICULARES DEL AH

5. FORMA

☐ ESTA AH ESTÁ CONFORMADA MAYORITARIAMENTE POR PREDIOS DE FORMA IRREGULAR

Por ejemplo, que sean similares a:

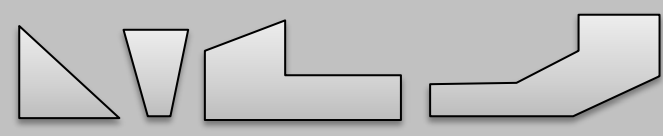

6. TOPOGRAFÍA

☐ ESTA AH ESTÁ CONFORMADA MAYORITARIAMENTE POR PREDIOS CON TOPOGRAFÍA IRREGULAR

Descripción de la Topografía del AH:

Topografía plana.

7. ZONAS CON CONDICIONES PARTICULARES DE EDIFICACIÓN O NO EDIFICABLES

- ☐ ÁREA DE PROTECCIÓN DE RECURSOS DE VALOR PATRIMONIAL CULTURAL / O ZONA DE CONSERVACIÓN HISTÓRICA (Artículo 2.1.18. O.G.U.C.)
- ☐ ÁREA DE PROTECCIÓN DE RECURSOS DE VALOR NATURAL (Artículo 2.1.18. O.G.U.C.)
- ☐ ZONA DE REMODELACIÓN (Artículo 72º L.G.U.C.)
- ☐ ZONA DE CONSTRUCCIÓN OBLIGATORIA (Artículo 76º L.G.U.C.)
- ☐ ZONA DE EQUIPAMIENTO (Artículo 2.1.33. O.G.U.C.)
- ☐ ZONA DE RIESGO (Artículo 2.1.17. O.G.U.C.)
- ☐ ZONA DE INFRAESTRUCTURA PELIGROSA (*) (Artículo 2.1.17. O.G.U.C.)

( ) ZONAS "NO EDIFICABLES"*

- ☐ DECLARADO DE UTILIDAD PÚBLICA (Artículo 59º L.G.U.C.).
- ☐ AFECTO A EXPROPIACIÓN (Artículo 83º L.G.U.C.)
- ☐ CON PROHIBICIÓN DE EDIFICAR (Artículo 60º L.G.U.C.)
- ☐ CON LIMITACIÓN DE USO: ESPACIO PÚBLICO O ÁREA VERDE COMPLEMENTARIA (Artículo 2.1.30. O.G.U.C.)
- ☐ SALDO PREDIAL (Artículo 1.1.2 O.G.U.C.)
- ☐ OTRA, Indique:

Descripción del Sector de Emplazamiento:

Nota: Las Condiciones Particulares del AH señaladas en los puntos 5 al 7, ya se encuentran consideradas en el Valor de Terreno definido para los predios del Área.

FICHA DE ÁREA HOMOGÉNEA (AH)

IDENTIFICACIÓN DEL AH

ZXX009

NOMBRE DE LA COMUNA: PANQUEHUE

CÓDIGO ÁREA HOMOGÉNEA: Z X X 009

TIPO DE EMPLAZAMIENTO: ÁREA RURAL | VIÑA ERRAZURIZ

VARIABLES URBANAS DEL AH DEFINIDAS POR EL SII

1. USO DE SUELO (*): MIXTO (X) con predominancia HABITACIÓN

2. CATEGORÍA CONSTRUCTIVA (*): BAJA (B)

3. NIVEL DE DENSIFICACIÓN (*): BAJO (B)

(*) Variables predominantes al interior del AH, por lo que pueden existir predios con variables urbanas distintas a las definidas

INSTRUMENTO DE PLANIFICACIÓN TERRITORIAL (IPT)

4. TIPO DE IPT VIGENTE:

- ☐ SIN INSTRUMENTO DE PLANIFICACIÓN TERRITORIAL (IPT)
- ☐ PLANO REGULADOR INTERCOMUNAL _____ AÑO _____
- ☑ PLANO REGULADOR COMUNAL DECRETO N° 51 AÑO 1986

CONDICIONES PARTICULARES DEL AH

5. FORMA

☐ ESTA AH ESTÁ CONFORMADA MAYORITARIAMENTE POR PREDIOS DE FORMA IRREGULAR

Por ejemplo, que sean similares a:

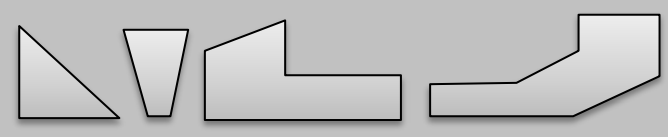

6. TOPOGRAFÍA

☐ ESTA AH ESTÁ CONFORMADA MAYORITARIAMENTE POR PREDIOS CON TOPOGRAFÍA IRREGULAR

Descripción de la Topografía del AH:

Topografía semi plana.

7. ZONAS CON CONDICIONES PARTICULARES DE EDIFICACIÓN O NO EDIFICABLES

- ☐ ÁREA DE PROTECCIÓN DE RECURSOS DE VALOR PATRIMONIAL CULTURAL / O ZONA DE CONSERVACIÓN HISTÓRICA (Artículo 2.1.18. O.G.U.C.)
- ☐ ÁREA DE PROTECCIÓN DE RECURSOS DE VALOR NATURAL (Artículo 2.1.18. O.G.U.C.)
- ☐ ZONA DE REMODELACIÓN (Artículo 72º L.G.U.C.)
- ☐ ZONA DE CONSTRUCCIÓN OBLIGATORIA (Artículo 76º L.G.U.C.)
- ☑ ZONA DE EQUIPAMIENTO (Artículo 2.1.33. O.G.U.C.)
- ☐ ZONA DE RIESGO (Artículo 2.1.17. O.G.U.C.)
- ☐ ZONA DE INFRAESTRUCTURA PELIGROSA (*) (Artículo 2.1.17. O.G.U.C.)
- ☐ DECLARADO DE UTILIDAD PÚBLICA (Artículo 59º L.G.U.C.).
- ☐ AFECTO A EXPROPIACIÓN (Artículo 83º L.G.U.C.)
- ☐ CON PROHIBICIÓN DE EDIFICAR (Artículo 60º L.G.U.C.)
- ☐ CON LIMITACIÓN DE USO: ESPACIO PÚBLICO O ÁREA VERDE COMPLEMENTARIA (Artículo 2.1.30. O.G.U.C.)
- ☐ SALDO PREDIAL (Artículo 1.1.2 O.G.U.C.)
- ☐ OTRA, Indique: _____

( ) ZONAS "NO EDIFICABLES"*

Descripción del Sector de Emplazamiento:

Contiene equipamiento comunal público (cementerio), industrial vitivinícola (Viña errázuriz Panquehue), educacional (escuela pública) y deportivo (Estadio Viña Errázuriz).

Nota: Las Condiciones Particulares del AH señaladas en los puntos 5 al 7, ya se encuentran consideradas en el Valor de Terreno definido para los predios del Área.

FICHA DE ÁREA HOMOGÉNEA (AH)

IDENTIFICACIÓN DEL AH

ZXX010

NOMBRE DE LA COMUNA: PANQUEHUE

CÓDIGO ÁREA HOMOGÉNEA: Z X X 010

TIPO DE EMPLAZAMIENTO: ÁREA RURAL | SITIOS DEL ESCORIAL

VARIABLES URBANAS DEL AH DEFINIDAS POR EL SII

1. USO DE SUELO (*): MIXTO (X) con predominancia HABITACIÓN

2. CATEGORÍA CONSTRUCTIVA (*): BAJA (B)

3. NIVEL DE DENSIFICACIÓN (*): BAJO (B)

(*) Variables predominantes al interior del AH, por lo que pueden existir predios con variables urbanas distintas a las definidas

INSTRUMENTO DE PLANIFICACIÓN TERRITORIAL (IPT)

4. TIPO DE IPT VIGENTE:

- ☐ SIN INSTRUMENTO DE PLANIFICACIÓN TERRITORIAL (IPT)
- ☐ PLANO REGULADOR INTERCOMUNAL — AÑO
- ☑ PLANO REGULADOR COMUNAL — DECRETO N° 51 — AÑO 1986

CONDICIONES PARTICULARES DEL AH

5. FORMA

☐ ESTA AH ESTÁ CONFORMADA MAYORITARIAMENTE POR PREDIOS DE FORMA IRREGULAR

Por ejemplo, que sean similares a:

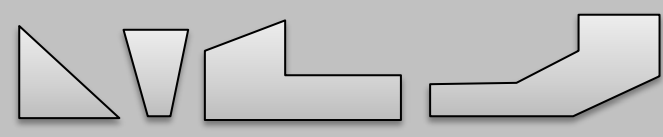

6. TOPOGRAFÍA

☐ ESTA AH ESTÁ CONFORMADA MAYORITARIAMENTE POR PREDIOS CON TOPOGRAFÍA IRREGULAR

Descripción de la Topografía del AH:

Topografía semi plana, sin accidentes.

7. ZONAS CON CONDICIONES PARTICULARES DE EDIFICACIÓN O NO EDIFICABLES

- ☐ ÁREA DE PROTECCIÓN DE RECURSOS DE VALOR PATRIMONIAL CULTURAL / O ZONA DE CONSERVACIÓN HISTÓRICA (Artículo 2.1.18. O.G.U.C.)
- ☐ ÁREA DE PROTECCIÓN DE RECURSOS DE VALOR NATURAL (Artículo 2.1.18. O.G.U.C.)
- ☐ ZONA DE REMODELACIÓN (Artículo 72º L.G.U.C.)
- ☐ ZONA DE CONSTRUCCIÓN OBLIGATORIA (Artículo 76º L.G.U.C.)
- ☑ ZONA DE EQUIPAMIENTO (Artículo 2.1.33. O.G.U.C.)
- ☐ ZONA DE RIESGO (Artículo 2.1.17. O.G.U.C.)
- ☐ ZONA DE INFRAESTRUCTURA PELIGROSA (*) (Artículo 2.1.17. O.G.U.C.)

( ) ZONAS "NO EDIFICABLES"*

- ☐ DECLARADO DE UTILIDAD PÚBLICA (Artículo 59º L.G.U.C.).
- ☐ AFECTO A EXPROPIACIÓN (Artículo 83º L.G.U.C.)
- ☐ CON PROHIBICIÓN DE EDIFICAR (Artículo 60º L.G.U.C.)
- ☐ CON LIMITACIÓN DE USO: ESPACIO PÚBLICO O ÁREA VERDE COMPLEMENTARIA (Artículo 2.1.30. O.G.U.C.)
- ☐ SALDO PREDIAL (Artículo 1.1.2 O.G.U.C.)
- ☐ OTRA, Indique:

Descripción del Sector de Emplazamiento:

Equipamiento solo educacional (escuela municipal).

Nota: Las Condiciones Particulares del AH señaladas en los puntos 5 al 7, ya se encuentran consideradas en el Valor de Terreno definido para los predios del Área.

FICHA DE ÁREA HOMOGÉNEA (AH)

IDENTIFICACIÓN DEL AH

ZXX011

NOMBRE DE LA COMUNA: PANQUEHUE

CÓDIGO ÁREA HOMOGÉNEA: Z X X 011

TIPO DE EMPLAZAMIENTO: ÁREA RURAL | POBLACIONES EL ESCORIAL

VARIABLES URBANAS DEL AH DEFINIDAS POR EL SII

1. USO DE SUELO (*): HABITACIONAL (H)

2. CATEGORÍA CONSTRUCTIVA (*): ALTA (A)

3. NIVEL DE DENSIFICACIÓN (*): ALTO (A)

(*) Variables predominantes al interior del AH, por lo que pueden existir predios con variables urbanas distintas a las definidas

INSTRUMENTO DE PLANIFICACIÓN TERRITORIAL (IPT)

4. TIPO DE IPT VIGENTE:

- ☐ SIN INSTRUMENTO DE PLANIFICACIÓN TERRITORIAL (IPT)
- ☐ PLANO REGULADOR INTERCOMUNAL AÑO
- ☑ PLANO REGULADOR COMUNAL DECRETO N° 51 AÑO 1986

CONDICIONES PARTICULARES DEL AH

5. FORMA

☐ ESTA AH ESTÁ CONFORMADA MAYORITARIAMENTE POR PREDIOS DE FORMA IRREGULAR

Por ejemplo, que sean similares a:

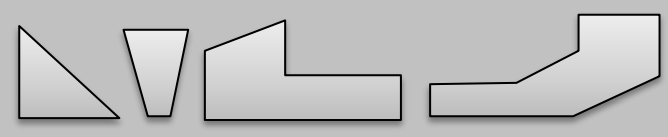

6. TOPOGRAFÍA

☐ ESTA AH ESTÁ CONFORMADA MAYORITARIAMENTE POR PREDIOS CON TOPOGRAFÍA IRREGULAR

Descripción de la Topografía del AH:

Topografía plana.

7. ZONAS CON CONDICIONES PARTICULARES DE EDIFICACIÓN O NO EDIFICABLES

- ☐ ÁREA DE PROTECCIÓN DE RECURSOS DE VALOR PATRIMONIAL CULTURAL / O ZONA DE CONSERVACIÓN HISTÓRICA (Artículo 2.1.18. O.G.U.C.)
- ☐ ÁREA DE PROTECCIÓN DE RECURSOS DE VALOR NATURAL (Artículo 2.1.18. O.G.U.C.)
- ☐ ZONA DE REMODELACIÓN (Artículo 72º L.G.U.C.)
- ☐ ZONA DE CONSTRUCCIÓN OBLIGATORIA (Artículo 76º L.G.U.C.)
- ☑ ZONA DE EQUIPAMIENTO (Artículo 2.1.33. O.G.U.C.)
- ☐ ZONA DE RIESGO (Artículo 2.1.17. O.G.U.C.)
- ☐ ZONA DE INFRAESTRUCTURA PELIGROSA (*) (Artículo 2.1.17. O.G.U.C.)

( ) ZONAS "NO EDIFICABLES"*

- ☐ DECLARADO DE UTILIDAD PÚBLICA (Artículo 59º L.G.U.C.).
- ☐ AFECTO A EXPROPIACIÓN (Artículo 83º L.G.U.C.)
- ☐ CON PROHIBICIÓN DE EDIFICAR (Artículo 60º L.G.U.C.)
- ☐ CON LIMITACIÓN DE USO: ESPACIO PÚBLICO O ÁREA VERDE COMPLEMENTARIA (Artículo 2.1.30. O.G.U.C.)
- ☐ SALDO PREDIAL (Artículo 1.1.2 O.G.U.C.)
- ☐ OTRA, Indique:

Descripción del Sector de Emplazamiento:

Equipamiento hotelero, deportivo y social, por actual Ruta 60 CH (vía estructurante que la cruza longitudinalmente).

Nota: Las Condiciones Particulares del AH señaladas en los puntos 5 al 7, ya se encuentran consideradas en el Valor de Terreno definido para los predios del Área.

FICHA DE ÁREA HOMOGÉNEA (AH)

IDENTIFICACIÓN DEL AH

ZXX012

NOMBRE DE LA COMUNA: PANQUEHUE

CÓDIGO ÁREA HOMOGÉNEA: Z X X 012

TIPO DE EMPLAZAMIENTO: ÁREA RURAL | HIJUELAS EL PEÑON

VARIABLES URBANAS DEL AH DEFINIDAS POR EL SII

1. USO DE SUELO (*): MIXTO (X) con predominancia HABITACIÓN

2. CATEGORÍA CONSTRUCTIVA (*): BAJA (B)

3. NIVEL DE DENSIFICACIÓN (*): BAJO (B)

(*) Variables predominantes al interior del AH, por lo que pueden existir predios con variables urbanas distintas a las definidas

INSTRUMENTO DE PLANIFICACIÓN TERRITORIAL (IPT)

4. TIPO DE IPT VIGENTE:

- ☐ SIN INSTRUMENTO DE PLANIFICACIÓN TERRITORIAL (IPT)
- ☐ PLANO REGULADOR INTERCOMUNAL AÑO
- ☑ PLANO REGULADOR COMUNAL DECRETO N° 51 AÑO 1986

CONDICIONES PARTICULARES DEL AH

5. FORMA

☐ ESTA AH ESTÁ CONFORMADA MAYORITARIAMENTE POR PREDIOS DE FORMA IRREGULAR

Por ejemplo, que sean similares a:

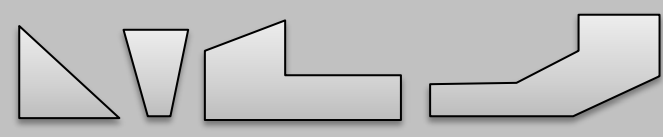

6. TOPOGRAFÍA

☑ ESTA AH ESTÁ CONFORMADA MAYORITARIAMENTE POR PREDIOS CON TOPOGRAFÍA IRREGULAR

Descripción de la Topografía del AH:

Topografía con accidentes, con predios de terreno en dos niveles, separados por fuerte pendiente.

7. ZONAS CON CONDICIONES PARTICULARES DE EDIFICACIÓN O NO EDIFICABLES

- ☐ ÁREA DE PROTECCIÓN DE RECURSOS DE VALOR PATRIMONIAL CULTURAL / O ZONA DE CONSERVACIÓN HISTÓRICA (Artículo 2.1.18. O.G.U.C.)
- ☐ ÁREA DE PROTECCIÓN DE RECURSOS DE VALOR NATURAL (Artículo 2.1.18. O.G.U.C.)
- ☐ ZONA DE REMODELACIÓN (Artículo 72º L.G.U.C.)
- ☐ ZONA DE CONSTRUCCIÓN OBLIGATORIA (Artículo 76º L.G.U.C.)
- ☐ ZONA DE EQUIPAMIENTO (Artículo 2.1.33. O.G.U.C.)
- ☐ ZONA DE RIESGO (Artículo 2.1.17. O.G.U.C.)
- ☐ ZONA DE INFRAESTRUCTURA PELIGROSA (*) (Artículo 2.1.17. O.G.U.C.)

( ) ZONAS "NO EDIFICABLES"*

- ☐ DECLARADO DE UTILIDAD PÚBLICA (Artículo 59º L.G.U.C.).
- ☐ AFECTO A EXPROPIACIÓN (Artículo 83º L.G.U.C.)
- ☐ CON PROHIBICIÓN DE EDIFICAR (Artículo 60º L.G.U.C.)
- ☐ CON LIMITACIÓN DE USO: ESPACIO PÚBLICO O ÁREA VERDE COMPLEMENTARIA (Artículo 2.1.30. O.G.U.C.)
- ☐ SALDO PREDIAL (Artículo 1.1.2 O.G.U.C.)
- ☐ OTRA, Indique:

Descripción del Sector de Emplazamiento:

Nota: Las Condiciones Particulares del AH señaladas en los puntos 5 al 7, ya se encuentran consideradas en el Valor de Terreno definido para los predios del Área.

FICHA DE ÁREA HOMOGÉNEA (AH)

IDENTIFICACIÓN DEL AH

ZXX013

NOMBRE DE LA COMUNA: PANQUEHUE

CÓDIGO ÁREA HOMOGÉNEA: Z X X 013

TIPO DE EMPLAZAMIENTO: ÁREA RURAL | AREAS RURALES DISPERSAS

VARIABLES URBANAS DEL AH DEFINIDAS POR EL SII

1. USO DE SUELO (*): SIN USO DE SUELO DEFINIDO (S) ZONA EXT. URBANA (R) ZONA RURAL

2. CATEGORÍA CONSTRUCTIVA (*): BAJA (B)

3. NIVEL DE DENSIFICACIÓN (*): BAJO (B)

(*) Variables predominantes al interior del AH, por lo que pueden existir predios con variables urbanas distintas a las definidas

INSTRUMENTO DE PLANIFICACIÓN TERRITORIAL (IPT)

4. TIPO DE IPT VIGENTE:

- ☐ SIN INSTRUMENTO DE PLANIFICACIÓN TERRITORIAL (IPT)
- ☐ PLANO REGULADOR INTERCOMUNAL — AÑO
- ☑ PLANO REGULADOR COMUNAL — DECRETO N° 51 — AÑO 1986

CONDICIONES PARTICULARES DEL AH

5. FORMA

☐ ESTA AH ESTÁ CONFORMADA MAYORITARIAMENTE POR PREDIOS DE FORMA IRREGULAR

Por ejemplo, que sean similares a:

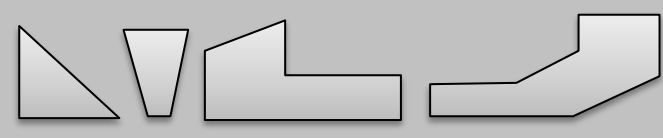

6. TOPOGRAFÍA

☑ ESTA AH ESTÁ CONFORMADA MAYORITARIAMENTE POR PREDIOS CON TOPOGRAFÍA IRREGULAR

Descripción de la Topografía del AH:

Area con predios de terreno agrícolas dispersos, sin accidentes topográficos mayores.

7. ZONAS CON CONDICIONES PARTICULARES DE EDIFICACIÓN O NO EDIFICABLES

- ☐ ÁREA DE PROTECCIÓN DE RECURSOS DE VALOR PATRIMONIAL CULTURAL / O ZONA DE CONSERVACIÓN HISTÓRICA (Artículo 2.1.18. O.G.U.C.)
- ☐ ÁREA DE PROTECCIÓN DE RECURSOS DE VALOR NATURAL (Artículo 2.1.18. O.G.U.C.)
- ☐ ZONA DE REMODELACIÓN (Artículo 72º L.G.U.C.)
- ☐ ZONA DE CONSTRUCCIÓN OBLIGATORIA (Artículo 76º L.G.U.C.)
- ☐ ZONA DE EQUIPAMIENTO (Artículo 2.1.33. O.G.U.C.)
- ☐ ZONA DE RIESGO (Artículo 2.1.17. O.G.U.C.)
- ☐ ZONA DE INFRAESTRUCTURA PELIGROSA (*) (Artículo 2.1.17. O.G.U.C.)

( ) ZONAS "NO EDIFICABLES"*

- ☐ DECLARADO DE UTILIDAD PÚBLICA (Artículo 59º L.G.U.C.).
- ☐ AFECTO A EXPROPIACIÓN (Artículo 83º L.G.U.C.)
- ☐ CON PROHIBICIÓN DE EDIFICAR (Artículo 60º L.G.U.C.)
- ☐ CON LIMITACIÓN DE USO: ESPACIO PÚBLICO O ÁREA VERDE COMPLEMENTARIA (Artículo 2.1.30. O.G.U.C.)
- ☑ SALDO PREDIAL (Artículo 1.1.2 O.G.U.C.)
- ☐ OTRA, Indique:

Descripción del Sector de Emplazamiento:

Esta AH comprende todo el sector rural no asimilado a anteriores AH, formada por saldos de terrenos agrícolas mayores subdivididos o regularizados ministerialmente.

Nota: Las Condiciones Particulares del AH señaladas en los puntos 5 al 7, ya se encuentran consideradas en el Valor de Terreno definido para los predios del Área.