FICHA DE ÁREA HOMOGÉNEA (AH)

IDENTIFICACIÓN DEL AH

CAB001

NOMBRE DE LA COMUNA:	SANTO DOMINGO
CÓDIGO ÁREA HOMOGÉNEA:	C A B 001
TIPO DE EMPLAZAMIENTO:	ÁREA RURAL / LAS BRISAS DE STO. DOMINGO

VARIABLES URBANAS DEL AH DEFINIDAS POR EL SII

1. USO DE SUELO (*):	COMERCIO (C)
2. CATEGORÍA CONSTRUCTIVA (*):	ALTA (A)
3. NIVEL DE DENSIFICACIÓN (*):	BAJO (B)

(*) Variables predominantes al interior del AH, por lo que pueden existir predios con variables urbanas distintas a las definidas

INSTRUMENTO DE PLANIFICACIÓN TERRITORIAL (IPT)

4. TIPO DE IPT VIGENTE:

- ☐ SIN INSTRUMENTO DE PLANIFICACIÓN TERRITORIAL (IPT)
- ☐ PLANO REGULADOR INTERCOMUNAL — AÑO
- ☑ PLANO REGULADOR COMUNAL — DECRETO N° 31 — AÑO 2003

CONDICIONES PARTICULARES DEL AH

5. FORMA

☑ ESTA AH ESTÁ CONFORMADA MAYORITARIAMENTE POR PREDIOS DE FORMA IRREGULAR

Por ejemplo, que sean similares a:

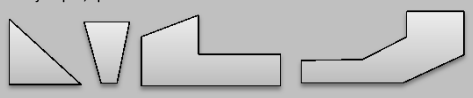

6. TOPOGRAFÍA

☐ ESTA AH ESTÁ CONFORMADA MAYORITARIAMENTE POR PREDIOS CON TOPOGRAFÍA IRREGULAR

Descripción de la Topografía del AH:

Topografía con pendiente leve a plana.

7. ZONAS CON CONDICIONES PARTICULARES DE EDIFICACIÓN O NO EDIFICABLES

- ☐ ÁREA DE PROTECCIÓN DE RECURSOS DE VALOR PATRIMONIAL CULTURAL / O ZONA DE CONSERVACIÓN HISTÓRICA (Artículo 2.1.18. O.G.U.C.)
- ☐ ÁREA DE PROTECCIÓN DE RECURSOS DE VALOR NATURAL (Artículo 2.1.18. O.G.U.C.)
- ☐ ZONA DE REMODELACIÓN (Artículo 72º L.G.U.C.)
- ☐ ZONA DE CONSTRUCCIÓN OBLIGATORIA (Artículo 76º L.G.U.C.)
- ☐ ZONA DE EQUIPAMIENTO (Artículo 2.1.33. O.G.U.C.)
- ☐ ZONA DE RIESGO (Artículo 2.1.17. O.G.U.C.)
- ☐ ZONA DE INFRAESTRUCTURA PELIGROSA (*) (Artículo 2.1.17. O.G.U.C.)

( ) ZONAS "NO EDIFICABLES"*

- ☐ DECLARADO DE UTILIDAD PÚBLICA (Artículo 59º L.G.U.C.).
- ☐ AFECTO A EXPROPIACIÓN (Artículo 83º L.G.U.C.)
- ☐ CON PROHIBICIÓN DE EDIFICAR (Artículo 60º L.G.U.C.)
- ☐ CON LIMITACIÓN DE USO: ESPACIO PÚBLICO O ÁREA VERDE COMPLEMENTARIA (Artículo 2.1.30. O.G.U.C.)
- ☐ SALDO PREDIAL (Artículo 1.1.2 O.G.U.C.)
- ☐ OTRA, Indique:

Descripción del Sector de Emplazamiento:

Nota: Las Condiciones Particulares del AH señaladas en los puntos 5 al 7, ya se encuentran consideradas en el Valor de Terreno definido para los predios del Área.

FICHA DE ÁREA HOMOGÉNEA (AH)

IDENTIFICACIÓN DEL AH

CMB037

NOMBRE DE LA COMUNA:	SANTO DOMINGO
CÓDIGO ÁREA HOMOGÉNEA:	C M B 037
TIPO DE EMPLAZAMIENTO:	ÁREA URBANA

VARIABLES URBANAS DEL AH DEFINIDAS POR EL SII

1. USO DE SUELO (*):	COMERCIO (C)
2. CATEGORÍA CONSTRUCTIVA (*):	MEDIA (M)
3. NIVEL DE DENSIFICACIÓN (*):	BAJO (B)

(*) Variables predominantes al interior del AH, por lo que pueden existir predios con variables urbanas distintas a las definidas

INSTRUMENTO DE PLANIFICACIÓN TERRITORIAL (IPT)

4. TIPO DE IPT VIGENTE:

- ☐ SIN INSTRUMENTO DE PLANIFICACIÓN TERRITORIAL (IPT)
- ☐ PLANO REGULADOR INTERCOMUNAL — AÑO
- ☑ PLANO REGULADOR COMUNAL — DECRETO N° RESOL N°31 — AÑO 11.11.2003

CONDICIONES PARTICULARES DEL AH

5. FORMA

☐ ESTA AH ESTÁ CONFORMADA MAYORITARIAMENTE POR PREDIOS DE FORMA IRREGULAR

Por ejemplo, que sean similares a:

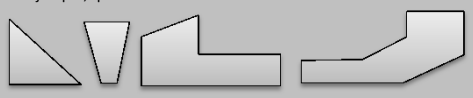

6. TOPOGRAFÍA

☐ ESTA AH ESTÁ CONFORMADA MAYORITARIAMENTE POR PREDIOS CON TOPOGRAFÍA IRREGULAR

Descripción de la Topografía del AH:

TOPOGRAFIA PLANA.

7. ZONAS CON CONDICIONES PARTICULARES DE EDIFICACIÓN O NO EDIFICABLES

- ☐ ÁREA DE PROTECCIÓN DE RECURSOS DE VALOR PATRIMONIAL CULTURAL / O ZONA DE CONSERVACIÓN HISTÓRICA (Artículo 2.1.18. O.G.U.C.)
- ☐ ÁREA DE PROTECCIÓN DE RECURSOS DE VALOR NATURAL (Artículo 2.1.18. O.G.U.C.)
- ☐ ZONA DE REMODELACIÓN (Artículo 72º L.G.U.C.)
- ☐ ZONA DE CONSTRUCCIÓN OBLIGATORIA (Artículo 76º L.G.U.C.)
- ☐ ZONA DE EQUIPAMIENTO (Artículo 2.1.33. O.G.U.C.)
- ☐ ZONA DE RIESGO (Artículo 2.1.17. O.G.U.C.)
- ☐ ZONA DE INFRAESTRUCTURA PELIGROSA (*) (Artículo 2.1.17. O.G.U.C.)

( ) ZONAS "NO EDIFICABLES"*

- ☐ DECLARADO DE UTILIDAD PÚBLICA (Artículo 59º L.G.U.C.).
- ☐ AFECTO A EXPROPIACIÓN (Artículo 83º L.G.U.C.)
- ☐ CON PROHIBICIÓN DE EDIFICAR (Artículo 60º L.G.U.C.)
- ☐ CON LIMITACIÓN DE USO: ESPACIO PÚBLICO O ÁREA VERDE COMPLEMENTARIA (Artículo 2.1.30. O.G.U.C.)
- ☐ SALDO PREDIAL (Artículo 1.1.2 O.G.U.C.)
- ☐ OTRA, Indique:

Descripción del Sector de Emplazamiento:

Nota: Las Condiciones Particulares del AH señaladas en los puntos 5 al 7, ya se encuentran consideradas en el Valor de Terreno definido para los predios del Área.

FICHA DE ÁREA HOMOGÉNEA (AH)

IDENTIFICACIÓN DEL AH

EAB002

NOMBRE DE LA COMUNA:	SANTO DOMINGO			
CÓDIGO ÁREA HOMOGÉNEA:	E	A	B	002
TIPO DE EMPLAZAMIENTO:	ÁREA RURAL	LAS BRISAS DE STO. DOMINGO		

VARIABLES URBANAS DEL AH DEFINIDAS POR EL SII

1. USO DE SUELO (*): EQUIPAMIENTO (E)

2. CATEGORÍA CONSTRUCTIVA (*): ALTA (A)

3. NIVEL DE DENSIFICACIÓN (*): BAJO (B)

(*) Variables predominantes al interior del AH, por lo que pueden existir predios con variables urbanas distintas a las definidas

INSTRUMENTO DE PLANIFICACIÓN TERRITORIAL (IPT)

4. TIPO DE IPT VIGENTE:

- ☐ SIN INSTRUMENTO DE PLANIFICACIÓN TERRITORIAL (IPT)
- ☐ PLANO REGULADOR INTERCOMUNAL _____ AÑO _____
- ☑ PLANO REGULADOR COMUNAL DECRETO N° 31 AÑO 2003

CONDICIONES PARTICULARES DEL AH

5. FORMA

☑ ESTA AH ESTÁ CONFORMADA MAYORITARIAMENTE POR PREDIOS DE FORMA IRREGULAR

Por ejemplo, que sean similares a:

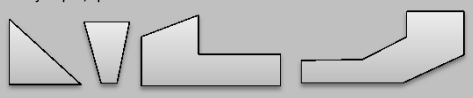

6. TOPOGRAFÍA

☐ ESTA AH ESTÁ CONFORMADA MAYORITARIAMENTE POR PREDIOS CON TOPOGRAFÍA IRREGULAR

Descripción de la Topografía del AH:

Topografía con pendiente leve a plana.

7. ZONAS CON CONDICIONES PARTICULARES DE EDIFICACIÓN O NO EDIFICABLES

- ☐ ÁREA DE PROTECCIÓN DE RECURSOS DE VALOR PATRIMONIAL CULTURAL / O ZONA DE CONSERVACIÓN HISTÓRICA (Artículo 2.1.18. O.G.U.C.)
- ☐ ÁREA DE PROTECCIÓN DE RECURSOS DE VALOR NATURAL (Artículo 2.1.18. O.G.U.C.)
- ☐ ZONA DE REMODELACIÓN (Artículo 72º L.G.U.C.)
- ☐ ZONA DE CONSTRUCCIÓN OBLIGATORIA (Artículo 76º L.G.U.C.)
- ☑ ZONA DE EQUIPAMIENTO (Artículo 2.1.33. O.G.U.C.)
- ☐ ZONA DE RIESGO (Artículo 2.1.17. O.G.U.C.)
- ☐ ZONA DE INFRAESTRUCTURA PELIGROSA (*) (Artículo 2.1.17. O.G.U.C.)

( ) ZONAS "NO EDIFICABLES"*

- ☐ DECLARADO DE UTILIDAD PÚBLICA (Artículo 59º L.G.U.C.).
- ☐ AFECTO A EXPROPIACIÓN (Artículo 83º L.G.U.C.)
- ☐ CON PROHIBICIÓN DE EDIFICAR (Artículo 60º L.G.U.C.)
- ☑ CON LIMITACIÓN DE USO: ESPACIO PÚBLICO O ÁREA VERDE COMPLEMENTARIA (Artículo 2.1.30. O.G.U.C.)
- ☐ SALDO PREDIAL (Artículo 1.1.2 O.G.U.C.)
- ☐ OTRA, Indique: _____

Descripción del Sector de Emplazamiento:

Esta AH incluye las canchas de golf, el club house y la vialidad conjuntamente con el macro lote V y zonas de equipamiento deportivo y religioso del condominio Las Brisas de Santo Domingo.

Nota: Las Condiciones Particulares del AH señaladas en los puntos 5 al 7, ya se encuentran consideradas en el Valor de Terreno definido para los predios del Área.

FICHA DE ÁREA HOMOGÉNEA (AH)

IDENTIFICACIÓN DEL AH

EAB054

NOMBRE DE LA COMUNA: SANTO DOMINGO

CÓDIGO ÁREA HOMOGÉNEA: E A B 054

TIPO DE EMPLAZAMIENTO: ÁREA URBANA

VARIABLES URBANAS DEL AH DEFINIDAS POR EL SII

1. USO DE SUELO (*): EQUIPAMIENTO (E)

2. CATEGORÍA CONSTRUCTIVA (*): ALTA (A)

3. NIVEL DE DENSIFICACIÓN (*): BAJO (B)

(*) Variables predominantes al interior del AH, por lo que pueden existir predios con variables urbanas distintas a las definidas

INSTRUMENTO DE PLANIFICACIÓN TERRITORIAL (IPT)

4. TIPO DE IPT VIGENTE:

- ☐ SIN INSTRUMENTO DE PLANIFICACIÓN TERRITORIAL (IPT)
- ☐ PLANO REGULADOR INTERCOMUNAL AÑO
- ☑ PLANO REGULADOR COMUNAL DECRETO N° 31 AÑO 2003

CONDICIONES PARTICULARES DEL AH

5. FORMA

☑ ESTA AH ESTÁ CONFORMADA MAYORITARIAMENTE POR PREDIOS DE FORMA IRREGULAR

Por ejemplo, que sean similares a:



6. TOPOGRAFÍA

☑ ESTA AH ESTÁ CONFORMADA MAYORITARIAMENTE POR PREDIOS CON TOPOGRAFÍA IRREGULAR

Descripción de la Topografía del AH:

LA TOPOGRAFIA PRESENTA UNA PENDIENTE VARIADA.

7. ZONAS CON CONDICIONES PARTICULARES DE EDIFICACIÓN O NO EDIFICABLES

- ☐ ÁREA DE PROTECCIÓN DE RECURSOS DE VALOR PATRIMONIAL CULTURAL / O ZONA DE CONSERVACIÓN HISTÓRICA (Artículo 2.1.18. O.G.U.C.)
- ☐ ÁREA DE PROTECCIÓN DE RECURSOS DE VALOR NATURAL (Artículo 2.1.18. O.G.U.C.)
- ☐ ZONA DE REMODELACIÓN (Artículo 72º L.G.U.C.)
- ☐ ZONA DE CONSTRUCCIÓN OBLIGATORIA (Artículo 76º L.G.U.C.)
- ☐ ZONA DE EQUIPAMIENTO (Artículo 2.1.33. O.G.U.C.)
- ☐ ZONA DE RIESGO (Artículo 2.1.17. O.G.U.C.)
- ☐ ZONA DE INFRAESTRUCTURA PELIGROSA (*) (Artículo 2.1.17. O.G.U.C.)

( ) ZONAS "NO EDIFICABLES"*

- ☐ DECLARADO DE UTILIDAD PÚBLICA (Artículo 59º L.G.U.C.).
- ☐ AFECTO A EXPROPIACIÓN (Artículo 83º L.G.U.C.)
- ☐ CON PROHIBICIÓN DE EDIFICAR (Artículo 60º L.G.U.C.)
- ☐ CON LIMITACIÓN DE USO: ESPACIO PÚBLICO O ÁREA VERDE COMPLEMENTARIA (Artículo 2.1.30. O.G.U.C.)
- ☐ SALDO PREDIAL (Artículo 1.1.2 O.G.U.C.)
- ☐ OTRA, Indique:

Descripción del Sector de Emplazamiento:

ACCESO MEDIANTE EJE CENTRAL DEL MISMO LOTEO QUE LO CONECTA CON EL RESTO DE LA COMUNA.

Nota: Las Condiciones Particulares del AH señaladas en los puntos 5 al 7, ya se encuentran consideradas en el Valor de Terreno definido para los predios del Área.

FICHA DE ÁREA HOMOGÉNEA (AH)

IDENTIFICACIÓN DEL AH

EMB057

NOMBRE DE LA COMUNA:	SANTO DOMINGO
CÓDIGO ÁREA HOMOGÉNEA:	E M B 057
TIPO DE EMPLAZAMIENTO:	ÁREA URBANA

VARIABLES URBANAS DEL AH DEFINIDAS POR EL SII

1. USO DE SUELO (*):	EQUIPAMIENTO (E)
2. CATEGORÍA CONSTRUCTIVA (*):	MEDIA (M)
3. NIVEL DE DENSIFICACIÓN (*):	BAJO (B)

(*) Variables predominantes al interior del AH, por lo que pueden existir predios con variables urbanas distintas a las definidas

INSTRUMENTO DE PLANIFICACIÓN TERRITORIAL (IPT)

4. TIPO DE IPT VIGENTE:

- ☐ SIN INSTRUMENTO DE PLANIFICACIÓN TERRITORIAL (IPT)
- ☐ PLANO REGULADOR INTERCOMUNAL — AÑO
- ☑ PLANO REGULADOR COMUNAL — DECRETO N° 31 — AÑO 2003

CONDICIONES PARTICULARES DEL AH

5. FORMA

☐ ESTA AH ESTÁ CONFORMADA MAYORITARIAMENTE POR PREDIOS DE FORMA IRREGULAR

Por ejemplo, que sean similares a:

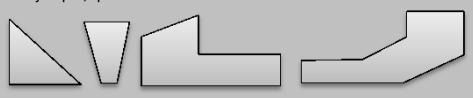

6. TOPOGRAFÍA

☐ ESTA AH ESTÁ CONFORMADA MAYORITARIAMENTE POR PREDIOS CON TOPOGRAFÍA IRREGULAR

Descripción de la Topografía del AH:

Topografía con pendiente leve a plana.

7. ZONAS CON CONDICIONES PARTICULARES DE EDIFICACIÓN O NO EDIFICABLES

- ☐ ÁREA DE PROTECCIÓN DE RECURSOS DE VALOR PATRIMONIAL CULTURAL / O ZONA DE CONSERVACIÓN HISTÓRICA (Artículo 2.1.18. O.G.U.C.)
- ☐ ÁREA DE PROTECCIÓN DE RECURSOS DE VALOR NATURAL (Artículo 2.1.18. O.G.U.C.)
- ☐ ZONA DE REMODELACIÓN (Artículo 72º L.G.U.C.)
- ☐ ZONA DE CONSTRUCCIÓN OBLIGATORIA (Artículo 76º L.G.U.C.)
- ☐ ZONA DE EQUIPAMIENTO (Artículo 2.1.33. O.G.U.C.)
- ☐ ZONA DE RIESGO (Artículo 2.1.17. O.G.U.C.)
- ☐ ZONA DE INFRAESTRUCTURA PELIGROSA (*) (Artículo 2.1.17. O.G.U.C.)

( ) ZONAS "NO EDIFICABLES"*

- ☐ DECLARADO DE UTILIDAD PÚBLICA (Artículo 59º L.G.U.C.).
- ☐ AFECTO A EXPROPIACIÓN (Artículo 83º L.G.U.C.)
- ☐ CON PROHIBICIÓN DE EDIFICAR (Artículo 60º L.G.U.C.)
- ☐ CON LIMITACIÓN DE USO: ESPACIO PÚBLICO O ÁREA VERDE COMPLEMENTARIA (Artículo 2.1.30. O.G.U.C.)
- ☐ SALDO PREDIAL (Artículo 1.1.2 O.G.U.C.)
- ☐ OTRA, Indique:

Descripción del Sector de Emplazamiento:

Nota: Las Condiciones Particulares del AH señaladas en los puntos 5 al 7, ya se encuentran consideradas en el Valor de Terreno definido para los predios del Área.

FICHA DE ÁREA HOMOGÉNEA (AH)

IDENTIFICACIÓN DEL AH

EMM003

NOMBRE DE LA COMUNA:	SANTO DOMINGO
CÓDIGO ÁREA HOMOGÉNEA:	E M M 003
TIPO DE EMPLAZAMIENTO:	ÁREA URBANA

VARIABLES URBANAS DEL AH DEFINIDAS POR EL SII

1. USO DE SUELO (*):	EQUIPAMIENTO (E)
2. CATEGORÍA CONSTRUCTIVA (*):	MEDIA (M)
3. NIVEL DE DENSIFICACIÓN (*):	MEDIO (M)

(*) Variables predominantes al interior del AH, por lo que pueden existir predios con variables urbanas distintas a las definidas

INSTRUMENTO DE PLANIFICACIÓN TERRITORIAL (IPT)

4. TIPO DE IPT VIGENTE:

- ☐ SIN INSTRUMENTO DE PLANIFICACIÓN TERRITORIAL (IPT)
- ☐ PLANO REGULADOR INTERCOMUNAL — AÑO
- ☑ PLANO REGULADOR COMUNAL — DECRETO N° RESOL.31-4- — AÑO 11.11.2003

CONDICIONES PARTICULARES DEL AH

5. FORMA

☑ ESTA AH ESTÁ CONFORMADA MAYORITARIAMENTE POR PREDIOS DE FORMA IRREGULAR

Por ejemplo, que sean similares a:

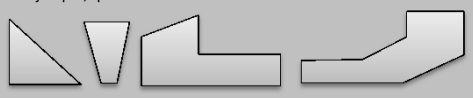

6. TOPOGRAFÍA

☑ ESTA AH ESTÁ CONFORMADA MAYORITARIAMENTE POR PREDIOS CON TOPOGRAFÍA IRREGULAR

Descripción de la Topografía del AH:

POR EL USO QUE TIENE ESTA ÁREA (CANCHA DE GOLF) , LA TOPOGRAFÍA ES MAYORITARIAMENTE REGULAR.

7. ZONAS CON CONDICIONES PARTICULARES DE EDIFICACIÓN O NO EDIFICABLES

- ☐ ÁREA DE PROTECCIÓN DE RECURSOS DE VALOR PATRIMONIAL CULTURAL / O ZONA DE CONSERVACIÓN HISTÓRICA (Artículo 2.1.18. O.G.U.C.)
- ☐ ÁREA DE PROTECCIÓN DE RECURSOS DE VALOR NATURAL (Artículo 2.1.18. O.G.U.C.)
- ☐ ZONA DE REMODELACIÓN (Artículo 72º L.G.U.C.)
- ☐ ZONA DE CONSTRUCCIÓN OBLIGATORIA (Artículo 76º L.G.U.C.)
- ☐ ZONA DE EQUIPAMIENTO (Artículo 2.1.33. O.G.U.C.)
- ☐ ZONA DE RIESGO (Artículo 2.1.17. O.G.U.C.)
- ☐ ZONA DE INFRAESTRUCTURA PELIGROSA (*) (Artículo 2.1.17. O.G.U.C.)

( ) ZONAS "NO EDIFICABLES"*

- ☐ DECLARADO DE UTILIDAD PÚBLICA (Artículo 59º L.G.U.C.).
- ☐ AFECTO A EXPROPIACIÓN (Artículo 83º L.G.U.C.)
- ☐ CON PROHIBICIÓN DE EDIFICAR (Artículo 60º L.G.U.C.)
- ☐ CON LIMITACIÓN DE USO: ESPACIO PÚBLICO O ÁREA VERDE COMPLEMENTARIA (Artículo 2.1.30. O.G.U.C.)
- ☐ SALDO PREDIAL (Artículo 1.1.2 O.G.U.C.)
- ☐ OTRA, Indique:

Descripción del Sector de Emplazamiento:

ACCESO PRINCIPAL A ESTA AREA ES POR AVENIDA EL LITORAL, UNO DE LOS EJES PRINCIPALES DE LA COMUNA.

Nota: Las Condiciones Particulares del AH señaladas en los puntos 5 al 7, ya se encuentran consideradas en el Valor de Terreno definido para los predios del Área.

FICHA DE ÁREA HOMOGÉNEA (AH)

IDENTIFICACIÓN DEL AH

HAB004

NOMBRE DE LA COMUNA: SANTO DOMINGO

CÓDIGO ÁREA HOMOGÉNEA: H A B 004

TIPO DE EMPLAZAMIENTO: ÁREA URBANA

VARIABLES URBANAS DEL AH DEFINIDAS POR EL SII

1. USO DE SUELO (*): HABITACIONAL (H)

2. CATEGORÍA CONSTRUCTIVA (*): ALTA (A)

3. NIVEL DE DENSIFICACIÓN (*): BAJO (B)

(*) Variables predominantes al interior del AH, por lo que pueden existir predios con variables urbanas distintas a las definidas

INSTRUMENTO DE PLANIFICACIÓN TERRITORIAL (IPT)

4. TIPO DE IPT VIGENTE:

- ☐ SIN INSTRUMENTO DE PLANIFICACIÓN TERRITORIAL (IPT)
- ☐ PLANO REGULADOR INTERCOMUNAL — AÑO
- ☑ PLANO REGULADOR COMUNAL — DECRETO N° RESOL N°31 — AÑO 11.11.2003

CONDICIONES PARTICULARES DEL AH

5. FORMA

☐ ESTA AH ESTÁ CONFORMADA MAYORITARIAMENTE POR PREDIOS DE FORMA IRREGULAR

Por ejemplo, que sean similares a:

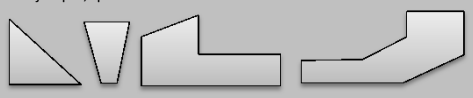

6. TOPOGRAFÍA

☐ ESTA AH ESTÁ CONFORMADA MAYORITARIAMENTE POR PREDIOS CON TOPOGRAFÍA IRREGULAR

Descripción de la Topografía del AH:

PRESENTA EN ALGUNOS SECTORES UNA TOPOGRAFIA DESFAVORABLE, PERO QUE EN GENERAL ES REGULAR.

7. ZONAS CON CONDICIONES PARTICULARES DE EDIFICACIÓN O NO EDIFICABLES

- ☐ ÁREA DE PROTECCIÓN DE RECURSOS DE VALOR PATRIMONIAL CULTURAL / O ZONA DE CONSERVACIÓN HISTÓRICA (Artículo 2.1.18. O.G.U.C.)
- ☐ ÁREA DE PROTECCIÓN DE RECURSOS DE VALOR NATURAL (Artículo 2.1.18. O.G.U.C.)
- ☐ ZONA DE REMODELACIÓN (Artículo 72º L.G.U.C.)
- ☐ ZONA DE CONSTRUCCIÓN OBLIGATORIA (Artículo 76º L.G.U.C.)
- ☐ ZONA DE EQUIPAMIENTO (Artículo 2.1.33. O.G.U.C.)
- ☐ ZONA DE RIESGO (Artículo 2.1.17. O.G.U.C.)
- ☐ ZONA DE INFRAESTRUCTURA PELIGROSA (*) (Artículo 2.1.17. O.G.U.C.)

( ) ZONAS "NO EDIFICABLES"*

- ☐ DECLARADO DE UTILIDAD PÚBLICA (Artículo 59º L.G.U.C.).
- ☐ AFECTO A EXPROPIACIÓN (Artículo 83º L.G.U.C.)
- ☐ CON PROHIBICIÓN DE EDIFICAR (Artículo 60º L.G.U.C.)
- ☐ CON LIMITACIÓN DE USO: ESPACIO PÚBLICO O ÁREA VERDE COMPLEMENTARIA (Artículo 2.1.30. O.G.U.C.)
- ☐ SALDO PREDIAL (Artículo 1.1.2 O.G.U.C.)
- ☐ OTRA, Indique:

Descripción del Sector de Emplazamiento:

POR DOS DE SUS AVENIDAS (EL PARQUE Y EL LITORAL) TRANSITA LOCOMOCIÓN COLECTIVA, QUE LA CONECTA CON EL RESTO DE LA COMUNA Y LAS OTRAS UBICADAS EN EL LITORAL.-

Nota: Las Condiciones Particulares del AH señaladas en los puntos 5 al 7, ya se encuentran consideradas en el Valor de Terreno definido para los predios del Área.

FICHA DE ÁREA HOMOGÉNEA (AH)

IDENTIFICACIÓN DEL AH

HAB005

NOMBRE DE LA COMUNA: SANTO DOMINGO

CÓDIGO ÁREA HOMOGÉNEA: H A B 005

TIPO DE EMPLAZAMIENTO: ÁREA URBANA

VARIABLES URBANAS DEL AH DEFINIDAS POR EL SII

1. USO DE SUELO (*): HABITACIONAL (H)

2. CATEGORÍA CONSTRUCTIVA (*): ALTA (A)

3. NIVEL DE DENSIFICACIÓN (*): BAJO (B)

(*) Variables predominantes al interior del AH, por lo que pueden existir predios con variables urbanas distintas a las definidas

INSTRUMENTO DE PLANIFICACIÓN TERRITORIAL (IPT)

4. TIPO DE IPT VIGENTE:

- ☐ SIN INSTRUMENTO DE PLANIFICACIÓN TERRITORIAL (IPT)
- ☐ PLANO REGULADOR INTERCOMUNAL — AÑO
- ☑ PLANO REGULADOR COMUNAL — DECRETO N° RESOL N°31 — AÑO 11.11.2003

CONDICIONES PARTICULARES DEL AH

5. FORMA

☐ ESTA AH ESTÁ CONFORMADA MAYORITARIAMENTE POR PREDIOS DE FORMA IRREGULAR

Por ejemplo, que sean similares a:



6. TOPOGRAFÍA

☐ ESTA AH ESTÁ CONFORMADA MAYORITARIAMENTE POR PREDIOS CON TOPOGRAFÍA IRREGULAR

Descripción de la Topografía del AH:

TOPOGRAFIA REGULAR.

7. ZONAS CON CONDICIONES PARTICULARES DE EDIFICACIÓN O NO EDIFICABLES

- ☐ ÁREA DE PROTECCIÓN DE RECURSOS DE VALOR PATRIMONIAL CULTURAL / O ZONA DE CONSERVACIÓN HISTÓRICA (Artículo 2.1.18. O.G.U.C.)
- ☐ ÁREA DE PROTECCIÓN DE RECURSOS DE VALOR NATURAL (Artículo 2.1.18. O.G.U.C.)
- ☐ ZONA DE REMODELACIÓN (Artículo 72º L.G.U.C.)
- ☐ ZONA DE CONSTRUCCIÓN OBLIGATORIA (Artículo 76º L.G.U.C.)
- ☐ ZONA DE EQUIPAMIENTO (Artículo 2.1.33. O.G.U.C.)
- ☑ ZONA DE RIESGO (Artículo 2.1.17. O.G.U.C.)
- ☐ ZONA DE INFRAESTRUCTURA PELIGROSA (*) (Artículo 2.1.17. O.G.U.C.)

( ) ZONAS "NO EDIFICABLES"*

- ☐ DECLARADO DE UTILIDAD PÚBLICA (Artículo 59º L.G.U.C.).
- ☐ AFECTO A EXPROPIACIÓN (Artículo 83º L.G.U.C.)
- ☐ CON PROHIBICIÓN DE EDIFICAR (Artículo 60º L.G.U.C.)
- ☐ CON LIMITACIÓN DE USO: ESPACIO PÚBLICO O ÁREA VERDE COMPLEMENTARIA (Artículo 2.1.30. O.G.U.C.)
- ☐ SALDO PREDIAL (Artículo 1.1.2 O.G.U.C.)
- ☐ OTRA, Indique:

Descripción del Sector de Emplazamiento:

ESTÁ A ORILLAS DE BORDE COSTERO, POR LO QUE LA TRASFORMA EN UNA ZONA DE POTENCIAL RIEZGO DE TSUNAMI, AUNQUE NO HAY DOCUMENTOS NI ENTIDAD CALIFICADA QUE LO CERTIFIQUE.-

Nota: Las Condiciones Particulares del AH señaladas en los puntos 5 al 7, ya se encuentran consideradas en el Valor de Terreno definido para los predios del Área.

FICHA DE ÁREA HOMOGÉNEA (AH)

IDENTIFICACIÓN DEL AH

HAB006

NOMBRE DE LA COMUNA:	SANTO DOMINGO
CÓDIGO ÁREA HOMOGÉNEA:	H A B 006
TIPO DE EMPLAZAMIENTO:	ÁREA URBANA

VARIABLES URBANAS DEL AH DEFINIDAS POR EL SII

1. USO DE SUELO (*):	HABITACIONAL (H)
2. CATEGORÍA CONSTRUCTIVA (*):	ALTA (A)
3. NIVEL DE DENSIFICACIÓN (*):	BAJO (B)

(*) Variables predominantes al interior del AH, por lo que pueden existir predios con variables urbanas distintas a las definidas

INSTRUMENTO DE PLANIFICACIÓN TERRITORIAL (IPT)

4. TIPO DE IPT VIGENTE:

- ☐ SIN INSTRUMENTO DE PLANIFICACIÓN TERRITORIAL (IPT)
- ☐ PLANO REGULADOR INTERCOMUNAL — AÑO
- ☑ PLANO REGULADOR COMUNAL — DECRETO N° RESOL N°31 — AÑO 11.11.2003

CONDICIONES PARTICULARES DEL AH

5. FORMA

☐ ESTA AH ESTÁ CONFORMADA MAYORITARIAMENTE POR PREDIOS DE FORMA IRREGULAR

Por ejemplo, que sean similares a:

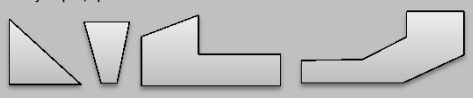

6. TOPOGRAFÍA

☐ ESTA AH ESTÁ CONFORMADA MAYORITARIAMENTE POR PREDIOS CON TOPOGRAFÍA IRREGULAR

Descripción de la Topografía del AH:

TOPOGRAFÍA REGULAR.

7. ZONAS CON CONDICIONES PARTICULARES DE EDIFICACIÓN O NO EDIFICABLES

- ☐ ÁREA DE PROTECCIÓN DE RECURSOS DE VALOR PATRIMONIAL CULTURAL / O ZONA DE CONSERVACIÓN HISTÓRICA (Artículo 2.1.18. O.G.U.C.)
- ☐ ÁREA DE PROTECCIÓN DE RECURSOS DE VALOR NATURAL (Artículo 2.1.18. O.G.U.C.)
- ☐ ZONA DE REMODELACIÓN (Artículo 72º L.G.U.C.)
- ☐ ZONA DE CONSTRUCCIÓN OBLIGATORIA (Artículo 76º L.G.U.C.)
- ☐ ZONA DE EQUIPAMIENTO (Artículo 2.1.33. O.G.U.C.)
- ☐ ZONA DE RIESGO (Artículo 2.1.17. O.G.U.C.)
- ☐ ZONA DE INFRAESTRUCTURA PELIGROSA (*) (Artículo 2.1.17. O.G.U.C.)

( ) ZONAS "NO EDIFICABLES"*

- ☐ DECLARADO DE UTILIDAD PÚBLICA (Artículo 59º L.G.U.C.).
- ☐ AFECTO A EXPROPIACIÓN (Artículo 83º L.G.U.C.)
- ☐ CON PROHIBICIÓN DE EDIFICAR (Artículo 60º L.G.U.C.)
- ☐ CON LIMITACIÓN DE USO: ESPACIO PÚBLICO O ÁREA VERDE COMPLEMENTARIA (Artículo 2.1.30. O.G.U.C.)
- ☐ SALDO PREDIAL (Artículo 1.1.2 O.G.U.C.)
- ☐ OTRA, Indique:

Descripción del Sector de Emplazamiento:

Nota: Las Condiciones Particulares del AH señaladas en los puntos 5 al 7, ya se encuentran consideradas en el Valor de Terreno definido para los predios del Área.

FICHA DE ÁREA HOMOGÉNEA (AH)

IDENTIFICACIÓN DEL AH

HAB007

NOMBRE DE LA COMUNA: SANTO DOMINGO

CÓDIGO ÁREA HOMOGÉNEA: H A B 007

TIPO DE EMPLAZAMIENTO: ÁREA URBANA

VARIABLES URBANAS DEL AH DEFINIDAS POR EL SII

1. USO DE SUELO (*): HABITACIONAL (H)

2. CATEGORÍA CONSTRUCTIVA (*): ALTA (A)

3. NIVEL DE DENSIFICACIÓN (*): BAJO (B)

(*) Variables predominantes al interior del AH, por lo que pueden existir predios con variables urbanas distintas a las definidas

INSTRUMENTO DE PLANIFICACIÓN TERRITORIAL (IPT)

4. TIPO DE IPT VIGENTE:

- ☐ SIN INSTRUMENTO DE PLANIFICACIÓN TERRITORIAL (IPT)
- ☐ PLANO REGULADOR INTERCOMUNAL AÑO
- ☑ PLANO REGULADOR COMUNAL DECRETO N° RESOL N°31 AÑO 11.11.2003

CONDICIONES PARTICULARES DEL AH

5. FORMA

☐ ESTA AH ESTÁ CONFORMADA MAYORITARIAMENTE POR PREDIOS DE FORMA IRREGULAR

Por ejemplo, que sean similares a:



6. TOPOGRAFÍA

☐ ESTA AH ESTÁ CONFORMADA MAYORITARIAMENTE POR PREDIOS CON TOPOGRAFÍA IRREGULAR

Descripción de la Topografía del AH:

TOPOGRAFÍA REGULAR.

7. ZONAS CON CONDICIONES PARTICULARES DE EDIFICACIÓN O NO EDIFICABLES

- ☐ ÁREA DE PROTECCIÓN DE RECURSOS DE VALOR PATRIMONIAL CULTURAL / O ZONA DE CONSERVACIÓN HISTÓRICA (Artículo 2.1.18. O.G.U.C.)
- ☐ ÁREA DE PROTECCIÓN DE RECURSOS DE VALOR NATURAL (Artículo 2.1.18. O.G.U.C.)
- ☐ ZONA DE REMODELACIÓN (Artículo 72º L.G.U.C.)
- ☐ ZONA DE CONSTRUCCIÓN OBLIGATORIA (Artículo 76º L.G.U.C.)
- ☐ ZONA DE EQUIPAMIENTO (Artículo 2.1.33. O.G.U.C.)
- ☐ ZONA DE RIESGO (Artículo 2.1.17. O.G.U.C.)
- ☐ ZONA DE INFRAESTRUCTURA PELIGROSA (*) (Artículo 2.1.17. O.G.U.C.)

( ) ZONAS "NO EDIFICABLES"*

- ☐ DECLARADO DE UTILIDAD PÚBLICA (Artículo 59º L.G.U.C.).
- ☐ AFECTO A EXPROPIACIÓN (Artículo 83º L.G.U.C.)
- ☐ CON PROHIBICIÓN DE EDIFICAR (Artículo 60º L.G.U.C.)
- ☐ CON LIMITACIÓN DE USO: ESPACIO PÚBLICO O ÁREA VERDE COMPLEMENTARIA (Artículo 2.1.30. O.G.U.C.)
- ☐ SALDO PREDIAL (Artículo 1.1.2 O.G.U.C.)
- ☐ OTRA, Indique:

Descripción del Sector de Emplazamiento:

POSEE UNA ÚNICA VÍA DE ACCESO, TANTO COMO PARA ELLA, COMO TAMBIEN PARA AL RESTO DEL LOTEO. SUS VIVIENDAS SON AUTO-CONSTRUCCIONES AISLADAS. SU QUIETUD SE VE INTERRUMPIDA POR LA PISTA DEL AERÓDROMO (50 MT) DONDE SU ESPACIO AEREO ES TRASNSITO OBLIGADO DEL ATERRIZAJE Y DESPEGUE DE SUS AERONAVES.

Nota: Las Condiciones Particulares del AH señaladas en los puntos 5 al 7, ya se encuentran consideradas en el Valor de Terreno definido para los predios del Área.

FICHA DE ÁREA HOMOGÉNEA (AH)

IDENTIFICACIÓN DEL AH

HAB008

NOMBRE DE LA COMUNA: SANTO DOMINGO

CÓDIGO ÁREA HOMOGÉNEA: H A B 008

TIPO DE EMPLAZAMIENTO: ÁREA URBANA

VARIABLES URBANAS DEL AH DEFINIDAS POR EL SII

1. USO DE SUELO (*): HABITACIONAL (H)

2. CATEGORÍA CONSTRUCTIVA (*): ALTA (A)

3. NIVEL DE DENSIFICACIÓN (*): BAJO (B)

(*) Variables predominantes al interior del AH, por lo que pueden existir predios con variables urbanas distintas a las definidas

INSTRUMENTO DE PLANIFICACIÓN TERRITORIAL (IPT)

4. TIPO DE IPT VIGENTE:

- ☐ SIN INSTRUMENTO DE PLANIFICACIÓN TERRITORIAL (IPT)
- ☐ PLANO REGULADOR INTERCOMUNAL — AÑO
- ☑ PLANO REGULADOR COMUNAL — DECRETO N° RESOL. N°31 — AÑO 11.11.2003

CONDICIONES PARTICULARES DEL AH

5. FORMA

☐ ESTA AH ESTÁ CONFORMADA MAYORITARIAMENTE POR PREDIOS DE FORMA IRREGULAR

Por ejemplo, que sean similares a:

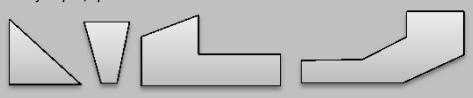

6. TOPOGRAFÍA

☐ ESTA AH ESTÁ CONFORMADA MAYORITARIAMENTE POR PREDIOS CON TOPOGRAFÍA IRREGULAR

Descripción de la Topografía del AH:

TOPOGRAFIA REGULAR.

7. ZONAS CON CONDICIONES PARTICULARES DE EDIFICACIÓN O NO EDIFICABLES

- ☐ ÁREA DE PROTECCIÓN DE RECURSOS DE VALOR PATRIMONIAL CULTURAL / O ZONA DE CONSERVACIÓN HISTÓRICA (Artículo 2.1.18. O.G.U.C.)
- ☐ ÁREA DE PROTECCIÓN DE RECURSOS DE VALOR NATURAL (Artículo 2.1.18. O.G.U.C.)
- ☐ ZONA DE REMODELACIÓN (Artículo 72º L.G.U.C.)
- ☐ ZONA DE CONSTRUCCIÓN OBLIGATORIA (Artículo 76º L.G.U.C.)
- ☐ ZONA DE EQUIPAMIENTO (Artículo 2.1.33. O.G.U.C.)
- ☐ ZONA DE RIESGO (Artículo 2.1.17. O.G.U.C.)
- ☐ ZONA DE INFRAESTRUCTURA PELIGROSA (*) (Artículo 2.1.17. O.G.U.C.)

( ) ZONAS "NO EDIFICABLES"*

- ☐ DECLARADO DE UTILIDAD PÚBLICA (Artículo 59º L.G.U.C.).
- ☐ AFECTO A EXPROPIACIÓN (Artículo 83º L.G.U.C.)
- ☐ CON PROHIBICIÓN DE EDIFICAR (Artículo 60º L.G.U.C.)
- ☐ CON LIMITACIÓN DE USO: ESPACIO PÚBLICO O ÁREA VERDE COMPLEMENTARIA (Artículo 2.1.30. O.G.U.C.)
- ☐ SALDO PREDIAL (Artículo 1.1.2 O.G.U.C.)
- ☐ OTRA, Indique:

Descripción del Sector de Emplazamiento:

Nota: Las Condiciones Particulares del AH señaladas en los puntos 5 al 7, ya se encuentran consideradas en el Valor de Terreno definido para los predios del Área.

FICHA DE ÁREA HOMOGÉNEA (AH)

IDENTIFICACIÓN DEL AH

HAB009

NOMBRE DE LA COMUNA:	SANTO DOMINGO
CÓDIGO ÁREA HOMOGÉNEA:	H A B 009
TIPO DE EMPLAZAMIENTO:	ÁREA URBANA

VARIABLES URBANAS DEL AH DEFINIDAS POR EL SII

1. USO DE SUELO (*):	HABITACIONAL (H)
2. CATEGORÍA CONSTRUCTIVA (*):	ALTA (A)
3. NIVEL DE DENSIFICACIÓN (*):	BAJO (B)

(*) Variables predominantes al interior del AH, por lo que pueden existir predios con variables urbanas distintas a las definidas

INSTRUMENTO DE PLANIFICACIÓN TERRITORIAL (IPT)

4. TIPO DE IPT VIGENTE:

- ☐ SIN INSTRUMENTO DE PLANIFICACIÓN TERRITORIAL (IPT)
- ☐ PLANO REGULADOR INTERCOMUNAL — AÑO
- ☑ PLANO REGULADOR COMUNAL — DECRETO N° RESOL. N°31 — AÑO 11.11.2003

CONDICIONES PARTICULARES DEL AH

5. FORMA

☐ ESTA AH ESTÁ CONFORMADA MAYORITARIAMENTE POR PREDIOS DE FORMA IRREGULAR

Por ejemplo, que sean similares a:

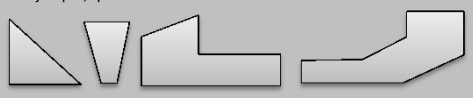

6. TOPOGRAFÍA

☐ ESTA AH ESTÁ CONFORMADA MAYORITARIAMENTE POR PREDIOS CON TOPOGRAFÍA IRREGULAR

Descripción de la Topografía del AH:

TOPOGRAFÍA REGULAR.

7. ZONAS CON CONDICIONES PARTICULARES DE EDIFICACIÓN O NO EDIFICABLES

- ☐ ÁREA DE PROTECCIÓN DE RECURSOS DE VALOR PATRIMONIAL CULTURAL / O ZONA DE CONSERVACIÓN HISTÓRICA (Artículo 2.1.18. O.G.U.C.)
- ☐ ÁREA DE PROTECCIÓN DE RECURSOS DE VALOR NATURAL (Artículo 2.1.18. O.G.U.C.)
- ☐ ZONA DE REMODELACIÓN (Artículo 72º L.G.U.C.)
- ☐ ZONA DE CONSTRUCCIÓN OBLIGATORIA (Artículo 76º L.G.U.C.)
- ☐ ZONA DE EQUIPAMIENTO (Artículo 2.1.33. O.G.U.C.)
- ☐ ZONA DE RIESGO (Artículo 2.1.17. O.G.U.C.)
- ☐ ZONA DE INFRAESTRUCTURA PELIGROSA (*) (Artículo 2.1.17. O.G.U.C.)

( ) ZONAS "NO EDIFICABLES"*

- ☐ DECLARADO DE UTILIDAD PÚBLICA (Artículo 59º L.G.U.C.).
- ☐ AFECTO A EXPROPIACIÓN (Artículo 83º L.G.U.C.)
- ☐ CON PROHIBICIÓN DE EDIFICAR (Artículo 60º L.G.U.C.)
- ☐ CON LIMITACIÓN DE USO: ESPACIO PÚBLICO O ÁREA VERDE COMPLEMENTARIA (Artículo 2.1.30. O.G.U.C.)
- ☐ SALDO PREDIAL (Artículo 1.1.2 O.G.U.C.)
- ☐ OTRA, Indique:

Descripción del Sector de Emplazamiento:

Nota: Las Condiciones Particulares del AH señaladas en los puntos 5 al 7, ya se encuentran consideradas en el Valor de Terreno definido para los predios del Área.

FICHA DE ÁREA HOMOGÉNEA (AH)

IDENTIFICACIÓN DEL AH

HAB010

NOMBRE DE LA COMUNA:	SANTO DOMINGO
CÓDIGO ÁREA HOMOGÉNEA:	H A B 010
TIPO DE EMPLAZAMIENTO:	ÁREA URBANA

VARIABLES URBANAS DEL AH DEFINIDAS POR EL SII

1. USO DE SUELO (*):	HABITACIONAL (H)
2. CATEGORÍA CONSTRUCTIVA (*):	ALTA (A)
3. NIVEL DE DENSIFICACIÓN (*):	BAJO (B)

(*) Variables predominantes al interior del AH, por lo que pueden existir predios con variables urbanas distintas a las definidas

INSTRUMENTO DE PLANIFICACIÓN TERRITORIAL (IPT)

4. TIPO DE IPT VIGENTE:

- ☐ SIN INSTRUMENTO DE PLANIFICACIÓN TERRITORIAL (IPT)
- ☐ PLANO REGULADOR INTERCOMUNAL — AÑO
- ☑ PLANO REGULADOR COMUNAL — DECRETO N° RESOL N°31 — AÑO 11.11.2003

CONDICIONES PARTICULARES DEL AH

5. FORMA

☐ ESTA AH ESTÁ CONFORMADA MAYORITARIAMENTE POR PREDIOS DE FORMA IRREGULAR

Por ejemplo, que sean similares a:

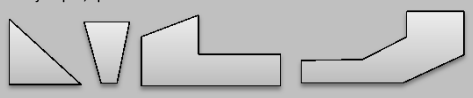

6. TOPOGRAFÍA

☐ ESTA AH ESTÁ CONFORMADA MAYORITARIAMENTE POR PREDIOS CON TOPOGRAFÍA IRREGULAR

Descripción de la Topografía del AH:

TOPOGRAFÍA REGULAR.

7. ZONAS CON CONDICIONES PARTICULARES DE EDIFICACIÓN O NO EDIFICABLES

- ☐ ÁREA DE PROTECCIÓN DE RECURSOS DE VALOR PATRIMONIAL CULTURAL / O ZONA DE CONSERVACIÓN HISTÓRICA (Artículo 2.1.18. O.G.U.C.)
- ☐ ÁREA DE PROTECCIÓN DE RECURSOS DE VALOR NATURAL (Artículo 2.1.18. O.G.U.C.)
- ☐ ZONA DE REMODELACIÓN (Artículo 72º L.G.U.C.)
- ☐ ZONA DE CONSTRUCCIÓN OBLIGATORIA (Artículo 76º L.G.U.C.)
- ☐ ZONA DE EQUIPAMIENTO (Artículo 2.1.33. O.G.U.C.)
- ☐ ZONA DE RIESGO (Artículo 2.1.17. O.G.U.C.)
- ☐ ZONA DE INFRAESTRUCTURA PELIGROSA (*) (Artículo 2.1.17. O.G.U.C.)

( ) ZONAS "NO EDIFICABLES"*

- ☐ DECLARADO DE UTILIDAD PÚBLICA (Artículo 59º L.G.U.C.).
- ☐ AFECTO A EXPROPIACIÓN (Artículo 83º L.G.U.C.)
- ☐ CON PROHIBICIÓN DE EDIFICAR (Artículo 60º L.G.U.C.)
- ☐ CON LIMITACIÓN DE USO: ESPACIO PÚBLICO O ÁREA VERDE COMPLEMENTARIA (Artículo 2.1.30. O.G.U.C.)
- ☐ SALDO PREDIAL (Artículo 1.1.2 O.G.U.C.)
- ☐ OTRA, Indique:

Descripción del Sector de Emplazamiento:

SECTOR PROXIMO A ESTABLECIMIENTO EDUCACIONAL, CENTRO COMERCIAL , CÍVICO Y CARABINEROS.

Nota: Las Condiciones Particulares del AH señaladas en los puntos 5 al 7, ya se encuentran consideradas en el Valor de Terreno definido para los predios del Área.

FICHA DE ÁREA HOMOGÉNEA (AH)

IDENTIFICACIÓN DEL AH

HAB011

NOMBRE DE LA COMUNA:	SANTO DOMINGO
CÓDIGO ÁREA HOMOGÉNEA:	H A B 011
TIPO DE EMPLAZAMIENTO:	ÁREA RURAL / LAS BRISAS DE STO. DOMINGO

VARIABLES URBANAS DEL AH DEFINIDAS POR EL SII

1. USO DE SUELO (*):	HABITACIONAL (H)
2. CATEGORÍA CONSTRUCTIVA (*):	ALTA (A)
3. NIVEL DE DENSIFICACIÓN (*):	BAJO (B)

(*) Variables predominantes al interior del AH, por lo que pueden existir predios con variables urbanas distintas a las definidas

INSTRUMENTO DE PLANIFICACIÓN TERRITORIAL (IPT)

4. TIPO DE IPT VIGENTE:

- ☐ SIN INSTRUMENTO DE PLANIFICACIÓN TERRITORIAL (IPT)
- ☐ PLANO REGULADOR INTERCOMUNAL — AÑO
- ☑ PLANO REGULADOR COMUNAL — DECRETO N° 31 — AÑO 2003

CONDICIONES PARTICULARES DEL AH

5. FORMA

☑ ESTA AH ESTÁ CONFORMADA MAYORITARIAMENTE POR PREDIOS DE FORMA IRREGULAR

Por ejemplo, que sean similares a:

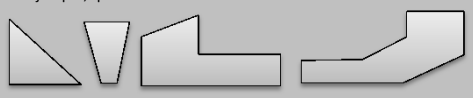

6. TOPOGRAFÍA

☐ ESTA AH ESTÁ CONFORMADA MAYORITARIAMENTE POR PREDIOS CON TOPOGRAFÍA IRREGULAR

Descripción de la Topografía del AH:

Topografía plana con pendiente leve.

7. ZONAS CON CONDICIONES PARTICULARES DE EDIFICACIÓN O NO EDIFICABLES

- ☐ ÁREA DE PROTECCIÓN DE RECURSOS DE VALOR PATRIMONIAL CULTURAL / O ZONA DE CONSERVACIÓN HISTÓRICA (Artículo 2.1.18. O.G.U.C.)
- ☐ ÁREA DE PROTECCIÓN DE RECURSOS DE VALOR NATURAL (Artículo 2.1.18. O.G.U.C.)
- ☐ ZONA DE REMODELACIÓN (Artículo 72º L.G.U.C.)
- ☐ ZONA DE CONSTRUCCIÓN OBLIGATORIA (Artículo 76º L.G.U.C.)
- ☐ ZONA DE EQUIPAMIENTO (Artículo 2.1.33. O.G.U.C.)
- ☐ ZONA DE RIESGO (Artículo 2.1.17. O.G.U.C.)
- ☐ ZONA DE INFRAESTRUCTURA PELIGROSA (*) (Artículo 2.1.17. O.G.U.C.)

( ) ZONAS "NO EDIFICABLES"*

- ☐ DECLARADO DE UTILIDAD PÚBLICA (Artículo 59º L.G.U.C.).
- ☐ AFECTO A EXPROPIACIÓN (Artículo 83º L.G.U.C.)
- ☐ CON PROHIBICIÓN DE EDIFICAR (Artículo 60º L.G.U.C.)
- ☐ CON LIMITACIÓN DE USO: ESPACIO PÚBLICO O ÁREA VERDE COMPLEMENTARIA (Artículo 2.1.30. O.G.U.C.)
- ☐ SALDO PREDIAL (Artículo 1.1.2 O.G.U.C.)
- ☐ OTRA, Indique:

Descripción del Sector de Emplazamiento:

Nota: Las Condiciones Particulares del AH señaladas en los puntos 5 al 7, ya se encuentran consideradas en el Valor de Terreno definido para los predios del Área.

FICHA DE ÁREA HOMOGÉNEA (AH)

IDENTIFICACIÓN DEL AH

HAB039

NOMBRE DE LA COMUNA:	SANTO DOMINGO
CÓDIGO ÁREA HOMOGÉNEA:	H A B 039
TIPO DE EMPLAZAMIENTO:	ÁREA RURAL / LAS BRISAS DE STO. DOMINGO

VARIABLES URBANAS DEL AH DEFINIDAS POR EL SII

1. USO DE SUELO (*):	HABITACIONAL (H)
2. CATEGORÍA CONSTRUCTIVA (*):	ALTA (A)
3. NIVEL DE DENSIFICACIÓN (*):	BAJO (B)

(*) Variables predominantes al interior del AH, por lo que pueden existir predios con variables urbanas distintas a las definidas

INSTRUMENTO DE PLANIFICACIÓN TERRITORIAL (IPT)

4. TIPO DE IPT VIGENTE:

- ☐ SIN INSTRUMENTO DE PLANIFICACIÓN TERRITORIAL (IPT)
- ☐ PLANO REGULADOR INTERCOMUNAL — AÑO
- ☑ PLANO REGULADOR COMUNAL — DECRETO N° 31 — AÑO 2003

CONDICIONES PARTICULARES DEL AH

5. FORMA

☑ ESTA AH ESTÁ CONFORMADA MAYORITARIAMENTE POR PREDIOS DE FORMA IRREGULAR

Por ejemplo, que sean similares a:



6. TOPOGRAFÍA

☐ ESTA AH ESTÁ CONFORMADA MAYORITARIAMENTE POR PREDIOS CON TOPOGRAFÍA IRREGULAR

Descripción de la Topografía del AH:

Topografía plana con pendiente leve.

7. ZONAS CON CONDICIONES PARTICULARES DE EDIFICACIÓN O NO EDIFICABLES

- ☐ ÁREA DE PROTECCIÓN DE RECURSOS DE VALOR PATRIMONIAL CULTURAL / O ZONA DE CONSERVACIÓN HISTÓRICA (Artículo 2.1.18. O.G.U.C.)
- ☐ ÁREA DE PROTECCIÓN DE RECURSOS DE VALOR NATURAL (Artículo 2.1.18. O.G.U.C.)
- ☐ ZONA DE REMODELACIÓN (Artículo 72º L.G.U.C.)
- ☐ ZONA DE CONSTRUCCIÓN OBLIGATORIA (Artículo 76º L.G.U.C.)
- ☐ ZONA DE EQUIPAMIENTO (Artículo 2.1.33. O.G.U.C.)
- ☐ ZONA DE RIESGO (Artículo 2.1.17. O.G.U.C.)
- ☐ ZONA DE INFRAESTRUCTURA PELIGROSA (*) (Artículo 2.1.17. O.G.U.C.)

( ) ZONAS "NO EDIFICABLES"*

- ☐ DECLARADO DE UTILIDAD PÚBLICA (Artículo 59º L.G.U.C.).
- ☐ AFECTO A EXPROPIACIÓN (Artículo 83º L.G.U.C.)
- ☐ CON PROHIBICIÓN DE EDIFICAR (Artículo 60º L.G.U.C.)
- ☐ CON LIMITACIÓN DE USO: ESPACIO PÚBLICO O ÁREA VERDE COMPLEMENTARIA (Artículo 2.1.30. O.G.U.C.)
- ☐ SALDO PREDIAL (Artículo 1.1.2 O.G.U.C.)
- ☐ OTRA, Indique:

Descripción del Sector de Emplazamiento:

Nota: Las Condiciones Particulares del AH señaladas en los puntos 5 al 7, ya se encuentran consideradas en el Valor de Terreno definido para los predios del Área.

FICHA DE ÁREA HOMOGÉNEA (AH)

IDENTIFICACIÓN DEL AH

HAB041

NOMBRE DE LA COMUNA: SANTO DOMINGO

CÓDIGO ÁREA HOMOGÉNEA: H | A | B | 041

TIPO DE EMPLAZAMIENTO: ÁREA RURAL | LAS BRISAS DE STO. DOMINGO

VARIABLES URBANAS DEL AH DEFINIDAS POR EL SII

1. USO DE SUELO (*): HABITACIONAL (H)

2. CATEGORÍA CONSTRUCTIVA (*): ALTA (A)

3. NIVEL DE DENSIFICACIÓN (*): BAJO (B)

(*) Variables predominantes al interior del AH, por lo que pueden existir predios con variables urbanas distintas a las definidas

INSTRUMENTO DE PLANIFICACIÓN TERRITORIAL (IPT)

4. TIPO DE IPT VIGENTE:

- ☐ SIN INSTRUMENTO DE PLANIFICACIÓN TERRITORIAL (IPT)
- ☐ PLANO REGULADOR INTERCOMUNAL — AÑO
- ☑ PLANO REGULADOR COMUNAL — DECRETO N° 31 — AÑO 2003

CONDICIONES PARTICULARES DEL AH

5. FORMA

☑ ESTA AH ESTÁ CONFORMADA MAYORITARIAMENTE POR PREDIOS DE FORMA IRREGULAR

Por ejemplo, que sean similares a:

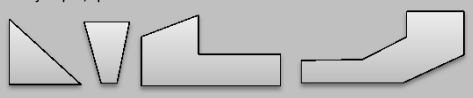

6. TOPOGRAFÍA

☐ ESTA AH ESTÁ CONFORMADA MAYORITARIAMENTE POR PREDIOS CON TOPOGRAFÍA IRREGULAR

Descripción de la Topografía del AH:

Topografía con pendiente leve a plana.

7. ZONAS CON CONDICIONES PARTICULARES DE EDIFICACIÓN O NO EDIFICABLES

- ☐ ÁREA DE PROTECCIÓN DE RECURSOS DE VALOR PATRIMONIAL CULTURAL / O ZONA DE CONSERVACIÓN HISTÓRICA (Artículo 2.1.18. O.G.U.C.)
- ☐ ÁREA DE PROTECCIÓN DE RECURSOS DE VALOR NATURAL (Artículo 2.1.18. O.G.U.C.)
- ☐ ZONA DE REMODELACIÓN (Artículo 72º L.G.U.C.)
- ☐ ZONA DE CONSTRUCCIÓN OBLIGATORIA (Artículo 76º L.G.U.C.)
- ☐ ZONA DE EQUIPAMIENTO (Artículo 2.1.33. O.G.U.C.)
- ☐ ZONA DE RIESGO (Artículo 2.1.17. O.G.U.C.)
- ☐ ZONA DE INFRAESTRUCTURA PELIGROSA (*) (Artículo 2.1.17. O.G.U.C.)

( ) ZONAS "NO EDIFICABLES"*

- ☐ DECLARADO DE UTILIDAD PÚBLICA (Artículo 59º L.G.U.C.).
- ☐ AFECTO A EXPROPIACIÓN (Artículo 83º L.G.U.C.)
- ☐ CON PROHIBICIÓN DE EDIFICAR (Artículo 60º L.G.U.C.)
- ☐ CON LIMITACIÓN DE USO: ESPACIO PÚBLICO O ÁREA VERDE COMPLEMENTARIA (Artículo 2.1.30. O.G.U.C.)
- ☐ SALDO PREDIAL (Artículo 1.1.2 O.G.U.C.)
- ☐ OTRA, Indique:

Descripción del Sector de Emplazamiento:

Nota: Las Condiciones Particulares del AH señaladas en los puntos 5 al 7, ya se encuentran consideradas en el Valor de Terreno definido para los predios del Área.

FICHA DE ÁREA HOMOGÉNEA (AH)

IDENTIFICACIÓN DEL AH

HAB042

NOMBRE DE LA COMUNA: SANTO DOMINGO

CÓDIGO ÁREA HOMOGÉNEA: H | A | B | 042

TIPO DE EMPLAZAMIENTO: ÁREA RURAL | LAS BRISAS DE STO. DOMINGO

VARIABLES URBANAS DEL AH DEFINIDAS POR EL SII

1. USO DE SUELO (*): HABITACIONAL (H)

2. CATEGORÍA CONSTRUCTIVA (*): ALTA (A)

3. NIVEL DE DENSIFICACIÓN (*): BAJO (B)

(*) Variables predominantes al interior del AH, por lo que pueden existir predios con variables urbanas distintas a las definidas

INSTRUMENTO DE PLANIFICACIÓN TERRITORIAL (IPT)

4. TIPO DE IPT VIGENTE:

- ☐ SIN INSTRUMENTO DE PLANIFICACIÓN TERRITORIAL (IPT)
- ☐ PLANO REGULADOR INTERCOMUNAL _____ AÑO _____
- ☑ PLANO REGULADOR COMUNAL DECRETO N° 31 AÑO 2003

CONDICIONES PARTICULARES DEL AH

5. FORMA

☑ ESTA AH ESTÁ CONFORMADA MAYORITARIAMENTE POR PREDIOS DE FORMA IRREGULAR

Por ejemplo, que sean similares a:

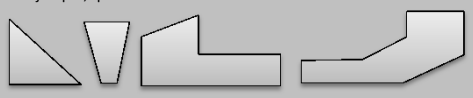

6. TOPOGRAFÍA

☐ ESTA AH ESTÁ CONFORMADA MAYORITARIAMENTE POR PREDIOS CON TOPOGRAFÍA IRREGULAR

Descripción de la Topografía del AH:

Topografía con pendiente leve a plana.

7. ZONAS CON CONDICIONES PARTICULARES DE EDIFICACIÓN O NO EDIFICABLES

- ☐ ÁREA DE PROTECCIÓN DE RECURSOS DE VALOR PATRIMONIAL CULTURAL / O ZONA DE CONSERVACIÓN HISTÓRICA (Artículo 2.1.18. O.G.U.C.)
- ☐ ÁREA DE PROTECCIÓN DE RECURSOS DE VALOR NATURAL (Artículo 2.1.18. O.G.U.C.)
- ☐ ZONA DE REMODELACIÓN (Artículo 72º L.G.U.C.)
- ☐ ZONA DE CONSTRUCCIÓN OBLIGATORIA (Artículo 76º L.G.U.C.)
- ☐ ZONA DE EQUIPAMIENTO (Artículo 2.1.33. O.G.U.C.)
- ☐ ZONA DE RIESGO (Artículo 2.1.17. O.G.U.C.)
- ☐ ZONA DE INFRAESTRUCTURA PELIGROSA (*) (Artículo 2.1.17. O.G.U.C.)

( ) ZONAS "NO EDIFICABLES"*

- ☐ DECLARADO DE UTILIDAD PÚBLICA (Artículo 59º L.G.U.C.).
- ☐ AFECTO A EXPROPIACIÓN (Artículo 83º L.G.U.C.)
- ☐ CON PROHIBICIÓN DE EDIFICAR (Artículo 60º L.G.U.C.)
- ☐ CON LIMITACIÓN DE USO: ESPACIO PÚBLICO O ÁREA VERDE COMPLEMENTARIA (Artículo 2.1.30. O.G.U.C.)
- ☐ SALDO PREDIAL (Artículo 1.1.2 O.G.U.C.)
- ☐ OTRA, Indique: _____

Descripción del Sector de Emplazamiento:

Nota: Las Condiciones Particulares del AH señaladas en los puntos 5 al 7, ya se encuentran consideradas en el Valor de Terreno definido para los predios del Área.

FICHA DE ÁREA HOMOGÉNEA (AH)

IDENTIFICACIÓN DEL AH

HAB043

NOMBRE DE LA COMUNA:	SANTO DOMINGO
CÓDIGO ÁREA HOMOGÉNEA:	H A B 043
TIPO DE EMPLAZAMIENTO:	ÁREA RURAL / LAS BRISAS DE STO. DOMINGO

VARIABLES URBANAS DEL AH DEFINIDAS POR EL SII

1. USO DE SUELO (*):	HABITACIONAL (H)
2. CATEGORÍA CONSTRUCTIVA (*):	ALTA (A)
3. NIVEL DE DENSIFICACIÓN (*):	BAJO (B)

(*) Variables predominantes al interior del AH, por lo que pueden existir predios con variables urbanas distintas a las definidas

INSTRUMENTO DE PLANIFICACIÓN TERRITORIAL (IPT)

4. TIPO DE IPT VIGENTE:

- ☐ SIN INSTRUMENTO DE PLANIFICACIÓN TERRITORIAL (IPT)
- ☐ PLANO REGULADOR INTERCOMUNAL — AÑO
- ☑ PLANO REGULADOR COMUNAL — DECRETO N° 31 — AÑO 2003

CONDICIONES PARTICULARES DEL AH

5. FORMA

☑ ESTA AH ESTÁ CONFORMADA MAYORITARIAMENTE POR PREDIOS DE FORMA IRREGULAR

Por ejemplo, que sean similares a:

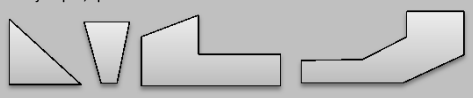

6. TOPOGRAFÍA

☐ ESTA AH ESTÁ CONFORMADA MAYORITARIAMENTE POR PREDIOS CON TOPOGRAFÍA IRREGULAR

Descripción de la Topografía del AH:

Topografía con pendiente leve a plana.

7. ZONAS CON CONDICIONES PARTICULARES DE EDIFICACIÓN O NO EDIFICABLES

- ☐ ÁREA DE PROTECCIÓN DE RECURSOS DE VALOR PATRIMONIAL CULTURAL / O ZONA DE CONSERVACIÓN HISTÓRICA (Artículo 2.1.18. O.G.U.C.)
- ☐ ÁREA DE PROTECCIÓN DE RECURSOS DE VALOR NATURAL (Artículo 2.1.18. O.G.U.C.)
- ☐ ZONA DE REMODELACIÓN (Artículo 72º L.G.U.C.)
- ☐ ZONA DE CONSTRUCCIÓN OBLIGATORIA (Artículo 76º L.G.U.C.)
- ☐ ZONA DE EQUIPAMIENTO (Artículo 2.1.33. O.G.U.C.)
- ☐ ZONA DE RIESGO (Artículo 2.1.17. O.G.U.C.)
- ☐ ZONA DE INFRAESTRUCTURA PELIGROSA (*) (Artículo 2.1.17. O.G.U.C.)

( ) ZONAS "NO EDIFICABLES"*

- ☐ DECLARADO DE UTILIDAD PÚBLICA (Artículo 59º L.G.U.C.).
- ☐ AFECTO A EXPROPIACIÓN (Artículo 83º L.G.U.C.)
- ☐ CON PROHIBICIÓN DE EDIFICAR (Artículo 60º L.G.U.C.)
- ☐ CON LIMITACIÓN DE USO: ESPACIO PÚBLICO O ÁREA VERDE COMPLEMENTARIA (Artículo 2.1.30. O.G.U.C.)
- ☐ SALDO PREDIAL (Artículo 1.1.2 O.G.U.C.)
- ☐ OTRA, Indique:

Descripción del Sector de Emplazamiento:

Nota: Las Condiciones Particulares del AH señaladas en los puntos 5 al 7, ya se encuentran consideradas en el Valor de Terreno definido para los predios del Área.

FICHA DE ÁREA HOMOGÉNEA (AH)

IDENTIFICACIÓN DEL AH

HAB044

NOMBRE DE LA COMUNA: SANTO DOMINGO

CÓDIGO ÁREA HOMOGÉNEA: H | A | B | 044

TIPO DE EMPLAZAMIENTO: ÁREA RURAL | LAS BRISAS DE STO. DOMINGO

VARIABLES URBANAS DEL AH DEFINIDAS POR EL SII

1. USO DE SUELO (*): HABITACIONAL (H)

2. CATEGORÍA CONSTRUCTIVA (*): ALTA (A)

3. NIVEL DE DENSIFICACIÓN (*): BAJO (B)

(*) Variables predominantes al interior del AH, por lo que pueden existir predios con variables urbanas distintas a las definidas

INSTRUMENTO DE PLANIFICACIÓN TERRITORIAL (IPT)

4. TIPO DE IPT VIGENTE:

- ☐ SIN INSTRUMENTO DE PLANIFICACIÓN TERRITORIAL (IPT)
- ☐ PLANO REGULADOR INTERCOMUNAL _____ AÑO _____
- ☑ PLANO REGULADOR COMUNAL DECRETO N° 31 AÑO 2003

CONDICIONES PARTICULARES DEL AH

5. FORMA

☑ ESTA AH ESTÁ CONFORMADA MAYORITARIAMENTE POR PREDIOS DE FORMA IRREGULAR

Por ejemplo, que sean similares a:

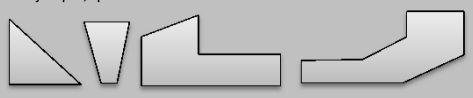

6. TOPOGRAFÍA

☐ ESTA AH ESTÁ CONFORMADA MAYORITARIAMENTE POR PREDIOS CON TOPOGRAFÍA IRREGULAR

Descripción de la Topografía del AH:

Topografía con pendiente leve a plana.

7. ZONAS CON CONDICIONES PARTICULARES DE EDIFICACIÓN O NO EDIFICABLES

- ☐ ÁREA DE PROTECCIÓN DE RECURSOS DE VALOR PATRIMONIAL CULTURAL / O ZONA DE CONSERVACIÓN HISTÓRICA (Artículo 2.1.18. O.G.U.C.)
- ☐ ÁREA DE PROTECCIÓN DE RECURSOS DE VALOR NATURAL (Artículo 2.1.18. O.G.U.C.)
- ☐ ZONA DE REMODELACIÓN (Artículo 72º L.G.U.C.)
- ☐ ZONA DE CONSTRUCCIÓN OBLIGATORIA (Artículo 76º L.G.U.C.)
- ☐ ZONA DE EQUIPAMIENTO (Artículo 2.1.33. O.G.U.C.)
- ☐ ZONA DE RIESGO (Artículo 2.1.17. O.G.U.C.)
- ☐ ZONA DE INFRAESTRUCTURA PELIGROSA (*) (Artículo 2.1.17. O.G.U.C.)

( ) ZONAS "NO EDIFICABLES"*

- ☐ DECLARADO DE UTILIDAD PÚBLICA (Artículo 59º L.G.U.C.).
- ☐ AFECTO A EXPROPIACIÓN (Artículo 83º L.G.U.C.)
- ☐ CON PROHIBICIÓN DE EDIFICAR (Artículo 60º L.G.U.C.)
- ☐ CON LIMITACIÓN DE USO: ESPACIO PÚBLICO O ÁREA VERDE COMPLEMENTARIA (Artículo 2.1.30. O.G.U.C.)
- ☐ SALDO PREDIAL (Artículo 1.1.2 O.G.U.C.)
- ☐ OTRA, Indique: _____

Descripción del Sector de Emplazamiento:

Nota: Las Condiciones Particulares del AH señaladas en los puntos 5 al 7, ya se encuentran consideradas en el Valor de Terreno definido para los predios del Área.

FICHA DE ÁREA HOMOGÉNEA (AH)

IDENTIFICACIÓN DEL AH

HAB047

NOMBRE DE LA COMUNA:	SANTO DOMINGO
CÓDIGO ÁREA HOMOGÉNEA:	H A B 047
TIPO DE EMPLAZAMIENTO:	ÁREA RURAL / LAS BRISAS DE STO. DOMINGO

VARIABLES URBANAS DEL AH DEFINIDAS POR EL SII

1. USO DE SUELO (*):	HABITACIONAL (H)
2. CATEGORÍA CONSTRUCTIVA (*):	ALTA (A)
3. NIVEL DE DENSIFICACIÓN (*):	BAJO (B)

(*) Variables predominantes al interior del AH, por lo que pueden existir predios con variables urbanas distintas a las definidas

INSTRUMENTO DE PLANIFICACIÓN TERRITORIAL (IPT)

4. TIPO DE IPT VIGENTE:

- ☐ SIN INSTRUMENTO DE PLANIFICACIÓN TERRITORIAL (IPT)
- ☐ PLANO REGULADOR INTERCOMUNAL — AÑO
- ☑ PLANO REGULADOR COMUNAL — DECRETO N° 31 — AÑO 2003

CONDICIONES PARTICULARES DEL AH

5. FORMA

☑ ESTA AH ESTÁ CONFORMADA MAYORITARIAMENTE POR PREDIOS DE FORMA IRREGULAR

Por ejemplo, que sean similares a:

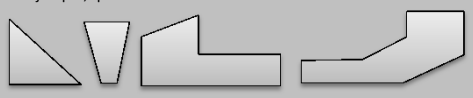

6. TOPOGRAFÍA

☐ ESTA AH ESTÁ CONFORMADA MAYORITARIAMENTE POR PREDIOS CON TOPOGRAFÍA IRREGULAR

Descripción de la Topografía del AH:

Topografía con pendiente leve a plana.

7. ZONAS CON CONDICIONES PARTICULARES DE EDIFICACIÓN O NO EDIFICABLES

- ☐ ÁREA DE PROTECCIÓN DE RECURSOS DE VALOR PATRIMONIAL CULTURAL / O ZONA DE CONSERVACIÓN HISTÓRICA (Artículo 2.1.18. O.G.U.C.)
- ☐ ÁREA DE PROTECCIÓN DE RECURSOS DE VALOR NATURAL (Artículo 2.1.18. O.G.U.C.)
- ☐ ZONA DE REMODELACIÓN (Artículo 72º L.G.U.C.)
- ☐ ZONA DE CONSTRUCCIÓN OBLIGATORIA (Artículo 76º L.G.U.C.)
- ☐ ZONA DE EQUIPAMIENTO (Artículo 2.1.33. O.G.U.C.)
- ☐ ZONA DE RIESGO (Artículo 2.1.17. O.G.U.C.)
- ☐ ZONA DE INFRAESTRUCTURA PELIGROSA (*) (Artículo 2.1.17. O.G.U.C.)

( ) ZONAS "NO EDIFICABLES"*

- ☐ DECLARADO DE UTILIDAD PÚBLICA (Artículo 59º L.G.U.C.).
- ☐ AFECTO A EXPROPIACIÓN (Artículo 83º L.G.U.C.)
- ☐ CON PROHIBICIÓN DE EDIFICAR (Artículo 60º L.G.U.C.)
- ☐ CON LIMITACIÓN DE USO: ESPACIO PÚBLICO O ÁREA VERDE COMPLEMENTARIA (Artículo 2.1.30. O.G.U.C.)
- ☐ SALDO PREDIAL (Artículo 1.1.2 O.G.U.C.)
- ☐ OTRA, Indique:

Descripción del Sector de Emplazamiento:

Nota: Las Condiciones Particulares del AH señaladas en los puntos 5 al 7, ya se encuentran consideradas en el Valor de Terreno definido para los predios del Área.

FICHA DE ÁREA HOMOGÉNEA (AH)

IDENTIFICACIÓN DEL AH

HAB048

NOMBRE DE LA COMUNA:	SANTO DOMINGO
CÓDIGO ÁREA HOMOGÉNEA:	H A B 048
TIPO DE EMPLAZAMIENTO:	ÁREA RURAL / LAS BRISAS DE STO. DOMINGO

VARIABLES URBANAS DEL AH DEFINIDAS POR EL SII

1. USO DE SUELO (*):	HABITACIONAL (H)
2. CATEGORÍA CONSTRUCTIVA (*):	ALTA (A)
3. NIVEL DE DENSIFICACIÓN (*):	BAJO (B)

(*) Variables predominantes al interior del AH, por lo que pueden existir predios con variables urbanas distintas a las definidas

INSTRUMENTO DE PLANIFICACIÓN TERRITORIAL (IPT)

4. TIPO DE IPT VIGENTE:

- ☐ SIN INSTRUMENTO DE PLANIFICACIÓN TERRITORIAL (IPT)
- ☐ PLANO REGULADOR INTERCOMUNAL — AÑO
- ☑ PLANO REGULADOR COMUNAL — DECRETO N° 31 — AÑO 2003

CONDICIONES PARTICULARES DEL AH

5. FORMA

☑ ESTA AH ESTÁ CONFORMADA MAYORITARIAMENTE POR PREDIOS DE FORMA IRREGULAR

Por ejemplo, que sean similares a:

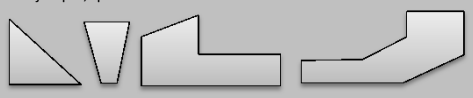

6. TOPOGRAFÍA

☐ ESTA AH ESTÁ CONFORMADA MAYORITARIAMENTE POR PREDIOS CON TOPOGRAFÍA IRREGULAR

Descripción de la Topografía del AH:

Topografía con pendiente leve a plana.

7. ZONAS CON CONDICIONES PARTICULARES DE EDIFICACIÓN O NO EDIFICABLES

- ☐ ÁREA DE PROTECCIÓN DE RECURSOS DE VALOR PATRIMONIAL CULTURAL / O ZONA DE CONSERVACIÓN HISTÓRICA (Artículo 2.1.18. O.G.U.C.)
- ☐ ÁREA DE PROTECCIÓN DE RECURSOS DE VALOR NATURAL (Artículo 2.1.18. O.G.U.C.)
- ☐ ZONA DE REMODELACIÓN (Artículo 72º L.G.U.C.)
- ☐ ZONA DE CONSTRUCCIÓN OBLIGATORIA (Artículo 76º L.G.U.C.)
- ☐ ZONA DE EQUIPAMIENTO (Artículo 2.1.33. O.G.U.C.)
- ☐ ZONA DE RIESGO (Artículo 2.1.17. O.G.U.C.)
- ☐ ZONA DE INFRAESTRUCTURA PELIGROSA (*) (Artículo 2.1.17. O.G.U.C.)

( ) ZONAS "NO EDIFICABLES"*

- ☐ DECLARADO DE UTILIDAD PÚBLICA (Artículo 59º L.G.U.C.).
- ☐ AFECTO A EXPROPIACIÓN (Artículo 83º L.G.U.C.)
- ☐ CON PROHIBICIÓN DE EDIFICAR (Artículo 60º L.G.U.C.)
- ☐ CON LIMITACIÓN DE USO: ESPACIO PÚBLICO O ÁREA VERDE COMPLEMENTARIA (Artículo 2.1.30. O.G.U.C.)
- ☐ SALDO PREDIAL (Artículo 1.1.2 O.G.U.C.)
- ☐ OTRA, Indique:

Descripción del Sector de Emplazamiento:

Nota: Las Condiciones Particulares del AH señaladas en los puntos 5 al 7, ya se encuentran consideradas en el Valor de Terreno definido para los predios del Área.

FICHA DE ÁREA HOMOGÉNEA (AH)

IDENTIFICACIÓN DEL AH

HAB049

NOMBRE DE LA COMUNA:	SANTO DOMINGO
CÓDIGO ÁREA HOMOGÉNEA:	H A B 049
TIPO DE EMPLAZAMIENTO:	ÁREA RURAL / LAS BRISAS DE STO. DOMINGO

VARIABLES URBANAS DEL AH DEFINIDAS POR EL SII

1. USO DE SUELO (*):	HABITACIONAL (H)
2. CATEGORÍA CONSTRUCTIVA (*):	ALTA (A)
3. NIVEL DE DENSIFICACIÓN (*):	BAJO (B)

(*) Variables predominantes al interior del AH, por lo que pueden existir predios con variables urbanas distintas a las definidas

INSTRUMENTO DE PLANIFICACIÓN TERRITORIAL (IPT)

4. TIPO DE IPT VIGENTE:

- ☐ SIN INSTRUMENTO DE PLANIFICACIÓN TERRITORIAL (IPT)
- ☐ PLANO REGULADOR INTERCOMUNAL _____ AÑO _____
- ☑ PLANO REGULADOR COMUNAL DECRETO N° 31 AÑO 2003

CONDICIONES PARTICULARES DEL AH

5. FORMA

☑ ESTA AH ESTÁ CONFORMADA MAYORITARIAMENTE POR PREDIOS DE FORMA IRREGULAR

Por ejemplo, que sean similares a:

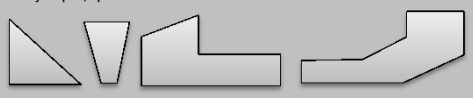

6. TOPOGRAFÍA

☐ ESTA AH ESTÁ CONFORMADA MAYORITARIAMENTE POR PREDIOS CON TOPOGRAFÍA IRREGULAR

Descripción de la Topografía del AH:

Topografía con pendiente leve a plana.

7. ZONAS CON CONDICIONES PARTICULARES DE EDIFICACIÓN O NO EDIFICABLES

- ☐ ÁREA DE PROTECCIÓN DE RECURSOS DE VALOR PATRIMONIAL CULTURAL / O ZONA DE CONSERVACIÓN HISTÓRICA (Artículo 2.1.18. O.G.U.C.)
- ☐ ÁREA DE PROTECCIÓN DE RECURSOS DE VALOR NATURAL (Artículo 2.1.18. O.G.U.C.)
- ☐ ZONA DE REMODELACIÓN (Artículo 72º L.G.U.C.)
- ☐ ZONA DE CONSTRUCCIÓN OBLIGATORIA (Artículo 76º L.G.U.C.)
- ☐ ZONA DE EQUIPAMIENTO (Artículo 2.1.33. O.G.U.C.)
- ☐ ZONA DE RIESGO (Artículo 2.1.17. O.G.U.C.)
- ☐ ZONA DE INFRAESTRUCTURA PELIGROSA (*) (Artículo 2.1.17. O.G.U.C.)

( ) ZONAS "NO EDIFICABLES"*

- ☐ DECLARADO DE UTILIDAD PÚBLICA (Artículo 59º L.G.U.C.).
- ☐ AFECTO A EXPROPIACIÓN (Artículo 83º L.G.U.C.)
- ☐ CON PROHIBICIÓN DE EDIFICAR (Artículo 60º L.G.U.C.)
- ☐ CON LIMITACIÓN DE USO: ESPACIO PÚBLICO O ÁREA VERDE COMPLEMENTARIA (Artículo 2.1.30. O.G.U.C.)
- ☐ SALDO PREDIAL (Artículo 1.1.2 O.G.U.C.)
- ☐ OTRA, Indique: _____

Descripción del Sector de Emplazamiento:

Nota: Las Condiciones Particulares del AH señaladas en los puntos 5 al 7, ya se encuentran consideradas en el Valor de Terreno definido para los predios del Área.

FICHA DE ÁREA HOMOGÉNEA (AH)

IDENTIFICACIÓN DEL AH

HAB050

NOMBRE DE LA COMUNA: SANTO DOMINGO

CÓDIGO ÁREA HOMOGÉNEA: H A B 050

TIPO DE EMPLAZAMIENTO: ÁREA URBANA

VARIABLES URBANAS DEL AH DEFINIDAS POR EL SII

1. USO DE SUELO (*): HABITACIONAL (H)

2. CATEGORÍA CONSTRUCTIVA (*): ALTA (A)

3. NIVEL DE DENSIFICACIÓN (*): BAJO (B)

(*) Variables predominantes al interior del AH, por lo que pueden existir predios con variables urbanas distintas a las definidas

INSTRUMENTO DE PLANIFICACIÓN TERRITORIAL (IPT)

4. TIPO DE IPT VIGENTE:

- ☐ SIN INSTRUMENTO DE PLANIFICACIÓN TERRITORIAL (IPT)
- ☐ PLANO REGULADOR INTERCOMUNAL AÑO
- ☑ PLANO REGULADOR COMUNAL DECRETO N° 31 AÑO 2003

CONDICIONES PARTICULARES DEL AH

5. FORMA

☑ ESTA AH ESTÁ CONFORMADA MAYORITARIAMENTE POR PREDIOS DE FORMA IRREGULAR

Por ejemplo, que sean similares a:



6. TOPOGRAFÍA

☑ ESTA AH ESTÁ CONFORMADA MAYORITARIAMENTE POR PREDIOS CON TOPOGRAFÍA IRREGULAR

Descripción de la Topografía del AH:

Topografía con pendientes de meseta a mar.

7. ZONAS CON CONDICIONES PARTICULARES DE EDIFICACIÓN O NO EDIFICABLES

- ☐ ÁREA DE PROTECCIÓN DE RECURSOS DE VALOR PATRIMONIAL CULTURAL / O ZONA DE CONSERVACIÓN HISTÓRICA (Artículo 2.1.18. O.G.U.C.)
- ☐ ÁREA DE PROTECCIÓN DE RECURSOS DE VALOR NATURAL (Artículo 2.1.18. O.G.U.C.)
- ☐ ZONA DE REMODELACIÓN (Artículo 72º L.G.U.C.)
- ☐ ZONA DE CONSTRUCCIÓN OBLIGATORIA (Artículo 76º L.G.U.C.)
- ☐ ZONA DE EQUIPAMIENTO (Artículo 2.1.33. O.G.U.C.)
- ☐ ZONA DE RIESGO (Artículo 2.1.17. O.G.U.C.)
- ☐ ZONA DE INFRAESTRUCTURA PELIGROSA (*) (Artículo 2.1.17. O.G.U.C.)

( ) ZONAS "NO EDIFICABLES"*

- ☐ DECLARADO DE UTILIDAD PÚBLICA (Artículo 59º L.G.U.C.).
- ☐ AFECTO A EXPROPIACIÓN (Artículo 83º L.G.U.C.)
- ☐ CON PROHIBICIÓN DE EDIFICAR (Artículo 60º L.G.U.C.)
- ☐ CON LIMITACIÓN DE USO: ESPACIO PÚBLICO O ÁREA VERDE COMPLEMENTARIA (Artículo 2.1.30. O.G.U.C.)
- ☐ SALDO PREDIAL (Artículo 1.1.2 O.G.U.C.)
- ☐ OTRA, Indique:

Descripción del Sector de Emplazamiento:

Nota: Las Condiciones Particulares del AH señaladas en los puntos 5 al 7, ya se encuentran consideradas en el Valor de Terreno definido para los predios del Área.

FICHA DE ÁREA HOMOGÉNEA (AH)

IDENTIFICACIÓN DEL AH

HAB051

NOMBRE DE LA COMUNA:	SANTO DOMINGO
CÓDIGO ÁREA HOMOGÉNEA:	H A B 051
TIPO DE EMPLAZAMIENTO:	ÁREA URBANA

VARIABLES URBANAS DEL AH DEFINIDAS POR EL SII

1. USO DE SUELO (*):	HABITACIONAL (H)
2. CATEGORÍA CONSTRUCTIVA (*):	ALTA (A)
3. NIVEL DE DENSIFICACIÓN (*):	BAJO (B)

(*) Variables predominantes al interior del AH, por lo que pueden existir predios con variables urbanas distintas a las definidas

INSTRUMENTO DE PLANIFICACIÓN TERRITORIAL (IPT)

4. TIPO DE IPT VIGENTE:

- ☐ SIN INSTRUMENTO DE PLANIFICACIÓN TERRITORIAL (IPT)
- ☐ PLANO REGULADOR INTERCOMUNAL _____ AÑO _____
- ☑ PLANO REGULADOR COMUNAL DECRETO N° 31 AÑO 2003

CONDICIONES PARTICULARES DEL AH

5. FORMA

☑ ESTA AH ESTÁ CONFORMADA MAYORITARIAMENTE POR PREDIOS DE FORMA IRREGULAR

Por ejemplo, que sean similares a:

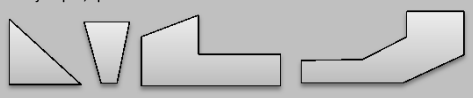

6. TOPOGRAFÍA

☑ ESTA AH ESTÁ CONFORMADA MAYORITARIAMENTE POR PREDIOS CON TOPOGRAFÍA IRREGULAR

Descripción de la Topografía del AH:

Topografía con pendientes fuertes.

7. ZONAS CON CONDICIONES PARTICULARES DE EDIFICACIÓN O NO EDIFICABLES

- ☐ ÁREA DE PROTECCIÓN DE RECURSOS DE VALOR PATRIMONIAL CULTURAL / O ZONA DE CONSERVACIÓN HISTÓRICA (Artículo 2.1.18. O.G.U.C.)
- ☐ ÁREA DE PROTECCIÓN DE RECURSOS DE VALOR NATURAL (Artículo 2.1.18. O.G.U.C.)
- ☐ ZONA DE REMODELACIÓN (Artículo 72º L.G.U.C.)
- ☐ ZONA DE CONSTRUCCIÓN OBLIGATORIA (Artículo 76º L.G.U.C.)
- ☐ ZONA DE EQUIPAMIENTO (Artículo 2.1.33. O.G.U.C.)
- ☐ ZONA DE RIESGO (Artículo 2.1.17. O.G.U.C.)
- ☐ ZONA DE INFRAESTRUCTURA PELIGROSA (*) (Artículo 2.1.17. O.G.U.C.)

( ) ZONAS "NO EDIFICABLES"*

- ☐ DECLARADO DE UTILIDAD PÚBLICA (Artículo 59º L.G.U.C.).
- ☐ AFECTO A EXPROPIACIÓN (Artículo 83º L.G.U.C.)
- ☐ CON PROHIBICIÓN DE EDIFICAR (Artículo 60º L.G.U.C.)
- ☐ CON LIMITACIÓN DE USO: ESPACIO PÚBLICO O ÁREA VERDE COMPLEMENTARIA (Artículo 2.1.30. O.G.U.C.)
- ☐ SALDO PREDIAL (Artículo 1.1.2 O.G.U.C.)
- ☐ OTRA, Indique: _____

Descripción del Sector de Emplazamiento:

Nota: Las Condiciones Particulares del AH señaladas en los puntos 5 al 7, ya se encuentran consideradas en el Valor de Terreno definido para los predios del Área.

FICHA DE ÁREA HOMOGÉNEA (AH)

IDENTIFICACIÓN DEL AH

HAB055

NOMBRE DE LA COMUNA:	SANTO DOMINGO
CÓDIGO ÁREA HOMOGÉNEA:	H A B 055
TIPO DE EMPLAZAMIENTO:	ÁREA URBANA / SANTA MARIA DEL MAR

VARIABLES URBANAS DEL AH DEFINIDAS POR EL SII

1. USO DE SUELO (*):	HABITACIONAL (H)
2. CATEGORÍA CONSTRUCTIVA (*):	ALTA (A)
3. NIVEL DE DENSIFICACIÓN (*):	BAJO (B)

(*) Variables predominantes al interior del AH, por lo que pueden existir predios con variables urbanas distintas a las definidas

INSTRUMENTO DE PLANIFICACIÓN TERRITORIAL (IPT)

4. TIPO DE IPT VIGENTE:

- ☐ SIN INSTRUMENTO DE PLANIFICACIÓN TERRITORIAL (IPT)
- ☐ PLANO REGULADOR INTERCOMUNAL _____ AÑO _____
- ☑ PLANO REGULADOR COMUNAL DECRETO N° RESOL N°31 AÑO 11.11.2003

CONDICIONES PARTICULARES DEL AH

5. FORMA

☐ ESTA AH ESTÁ CONFORMADA MAYORITARIAMENTE POR PREDIOS DE FORMA IRREGULAR

Por ejemplo, que sean similares a:

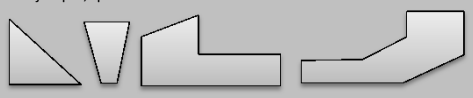

6. TOPOGRAFÍA

☐ ESTA AH ESTÁ CONFORMADA MAYORITARIAMENTE POR PREDIOS CON TOPOGRAFÍA IRREGULAR

Descripción de la Topografía del AH:

Topografía con pendiente leve a plana.

7. ZONAS CON CONDICIONES PARTICULARES DE EDIFICACIÓN O NO EDIFICABLES

- ☐ ÁREA DE PROTECCIÓN DE RECURSOS DE VALOR PATRIMONIAL CULTURAL / O ZONA DE CONSERVACIÓN HISTÓRICA (Artículo 2.1.18. O.G.U.C.)
- ☐ ÁREA DE PROTECCIÓN DE RECURSOS DE VALOR NATURAL (Artículo 2.1.18. O.G.U.C.)
- ☐ ZONA DE REMODELACIÓN (Artículo 72º L.G.U.C.)
- ☐ ZONA DE CONSTRUCCIÓN OBLIGATORIA (Artículo 76º L.G.U.C.)
- ☐ ZONA DE EQUIPAMIENTO (Artículo 2.1.33. O.G.U.C.)
- ☐ ZONA DE RIESGO (Artículo 2.1.17. O.G.U.C.)
- ☐ ZONA DE INFRAESTRUCTURA PELIGROSA (*) (Artículo 2.1.17. O.G.U.C.)

( ) ZONAS "NO EDIFICABLES"*

- ☐ DECLARADO DE UTILIDAD PÚBLICA (Artículo 59º L.G.U.C.).
- ☐ AFECTO A EXPROPIACIÓN (Artículo 83º L.G.U.C.)
- ☐ CON PROHIBICIÓN DE EDIFICAR (Artículo 60º L.G.U.C.)
- ☐ CON LIMITACIÓN DE USO: ESPACIO PÚBLICO O ÁREA VERDE COMPLEMENTARIA (Artículo 2.1.30. O.G.U.C.)
- ☐ SALDO PREDIAL (Artículo 1.1.2 O.G.U.C.)
- ☐ OTRA, Indique: _____

Descripción del Sector de Emplazamiento:

Nota: Las Condiciones Particulares del AH señaladas en los puntos 5 al 7, ya se encuentran consideradas en el Valor de Terreno definido para los predios del Área.

FICHA DE ÁREA HOMOGÉNEA (AH)

IDENTIFICACIÓN DEL AH

HAB056

NOMBRE DE LA COMUNA: SANTO DOMINGO

CÓDIGO ÁREA HOMOGÉNEA: H A B 056

TIPO DE EMPLAZAMIENTO: ÁREA URBANA

VARIABLES URBANAS DEL AH DEFINIDAS POR EL SII

1. USO DE SUELO (*): HABITACIONAL (H)

2. CATEGORÍA CONSTRUCTIVA (*): ALTA (A)

3. NIVEL DE DENSIFICACIÓN (*): BAJO (B)

(*) Variables predominantes al interior del AH, por lo que pueden existir predios con variables urbanas distintas a las definidas

INSTRUMENTO DE PLANIFICACIÓN TERRITORIAL (IPT)

4. TIPO DE IPT VIGENTE:

- ☐ SIN INSTRUMENTO DE PLANIFICACIÓN TERRITORIAL (IPT)
- ☐ PLANO REGULADOR INTERCOMUNAL — AÑO
- ☑ PLANO REGULADOR COMUNAL — DECRETO N° 31 — AÑO 2003

CONDICIONES PARTICULARES DEL AH

5. FORMA

☑ ESTA AH ESTÁ CONFORMADA MAYORITARIAMENTE POR PREDIOS DE FORMA IRREGULAR

Por ejemplo, que sean similares a:

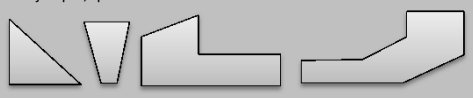

6. TOPOGRAFÍA

☐ ESTA AH ESTÁ CONFORMADA MAYORITARIAMENTE POR PREDIOS CON TOPOGRAFÍA IRREGULAR

Descripción de la Topografía del AH:

Topografía con pendiente leve a plana.

7. ZONAS CON CONDICIONES PARTICULARES DE EDIFICACIÓN O NO EDIFICABLES

- ☐ ÁREA DE PROTECCIÓN DE RECURSOS DE VALOR PATRIMONIAL CULTURAL / O ZONA DE CONSERVACIÓN HISTÓRICA (Artículo 2.1.18. O.G.U.C.)
- ☐ ÁREA DE PROTECCIÓN DE RECURSOS DE VALOR NATURAL (Artículo 2.1.18. O.G.U.C.)
- ☐ ZONA DE REMODELACIÓN (Artículo 72º L.G.U.C.)
- ☐ ZONA DE CONSTRUCCIÓN OBLIGATORIA (Artículo 76º L.G.U.C.)
- ☐ ZONA DE EQUIPAMIENTO (Artículo 2.1.33. O.G.U.C.)
- ☐ ZONA DE RIESGO (Artículo 2.1.17. O.G.U.C.)
- ☐ ZONA DE INFRAESTRUCTURA PELIGROSA (*) (Artículo 2.1.17. O.G.U.C.)

( ) ZONAS "NO EDIFICABLES"*

- ☐ DECLARADO DE UTILIDAD PÚBLICA (Artículo 59º L.G.U.C.).
- ☐ AFECTO A EXPROPIACIÓN (Artículo 83º L.G.U.C.)
- ☐ CON PROHIBICIÓN DE EDIFICAR (Artículo 60º L.G.U.C.)
- ☐ CON LIMITACIÓN DE USO: ESPACIO PÚBLICO O ÁREA VERDE COMPLEMENTARIA (Artículo 2.1.30. O.G.U.C.)
- ☐ SALDO PREDIAL (Artículo 1.1.2 O.G.U.C.)
- ☐ OTRA, Indique:

Descripción del Sector de Emplazamiento:

Nota: Las Condiciones Particulares del AH señaladas en los puntos 5 al 7, ya se encuentran consideradas en el Valor de Terreno definido para los predios del Área.

FICHA DE ÁREA HOMOGÉNEA (AH)

IDENTIFICACIÓN DEL AH

HAM012

NOMBRE DE LA COMUNA:	SANTO DOMINGO
CÓDIGO ÁREA HOMOGÉNEA:	H A M 012
TIPO DE EMPLAZAMIENTO:	ÁREA RURAL / LAS BRISAS DE STO. DOMINGO

VARIABLES URBANAS DEL AH DEFINIDAS POR EL SII

1. USO DE SUELO (*):	HABITACIONAL (H)
2. CATEGORÍA CONSTRUCTIVA (*):	ALTA (A)
3. NIVEL DE DENSIFICACIÓN (*):	MEDIO (M)

(*) Variables predominantes al interior del AH, por lo que pueden existir predios con variables urbanas distintas a las definidas

INSTRUMENTO DE PLANIFICACIÓN TERRITORIAL (IPT)

4. TIPO DE IPT VIGENTE:

- ☐ SIN INSTRUMENTO DE PLANIFICACIÓN TERRITORIAL (IPT)
- ☐ PLANO REGULADOR INTERCOMUNAL — AÑO
- ☑ PLANO REGULADOR COMUNAL — DECRETO N° 31 — AÑO 2003

CONDICIONES PARTICULARES DEL AH

5. FORMA

☑ ESTA AH ESTÁ CONFORMADA MAYORITARIAMENTE POR PREDIOS DE FORMA IRREGULAR

Por ejemplo, que sean similares a:

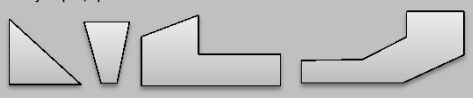

6. TOPOGRAFÍA

☑ ESTA AH ESTÁ CONFORMADA MAYORITARIAMENTE POR PREDIOS CON TOPOGRAFÍA IRREGULAR

Descripción de la Topografía del AH:

Topografía con pendientes de meseta a mar, ladera de cerro.

7. ZONAS CON CONDICIONES PARTICULARES DE EDIFICACIÓN O NO EDIFICABLES

- ☐ ÁREA DE PROTECCIÓN DE RECURSOS DE VALOR PATRIMONIAL CULTURAL / O ZONA DE CONSERVACIÓN HISTÓRICA (Artículo 2.1.18. O.G.U.C.)
- ☐ ÁREA DE PROTECCIÓN DE RECURSOS DE VALOR NATURAL (Artículo 2.1.18. O.G.U.C.)
- ☐ ZONA DE REMODELACIÓN (Artículo 72º L.G.U.C.)
- ☐ ZONA DE CONSTRUCCIÓN OBLIGATORIA (Artículo 76º L.G.U.C.)
- ☐ ZONA DE EQUIPAMIENTO (Artículo 2.1.33. O.G.U.C.)
- ☐ ZONA DE RIESGO (Artículo 2.1.17. O.G.U.C.)
- ☐ ZONA DE INFRAESTRUCTURA PELIGROSA (*) (Artículo 2.1.17. O.G.U.C.)

( ) ZONAS "NO EDIFICABLES"*

- ☐ DECLARADO DE UTILIDAD PÚBLICA (Artículo 59º L.G.U.C.).
- ☐ AFECTO A EXPROPIACIÓN (Artículo 83º L.G.U.C.)
- ☐ CON PROHIBICIÓN DE EDIFICAR (Artículo 60º L.G.U.C.)
- ☐ CON LIMITACIÓN DE USO: ESPACIO PÚBLICO O ÁREA VERDE COMPLEMENTARIA (Artículo 2.1.30. O.G.U.C.)
- ☐ SALDO PREDIAL (Artículo 1.1.2 O.G.U.C.)
- ☐ OTRA, Indique:

Descripción del Sector de Emplazamiento:

Nota: Las Condiciones Particulares del AH señaladas en los puntos 5 al 7, ya se encuentran consideradas en el Valor de Terreno definido para los predios del Área.

FICHA DE ÁREA HOMOGÉNEA (AH)

IDENTIFICACIÓN DEL AH

HAM013

NOMBRE DE LA COMUNA: SANTO DOMINGO

CÓDIGO ÁREA HOMOGÉNEA: H A M 013

TIPO DE EMPLAZAMIENTO: ÁREA URBANA

VARIABLES URBANAS DEL AH DEFINIDAS POR EL SII

1. USO DE SUELO (*): HABITACIONAL (H)

2. CATEGORÍA CONSTRUCTIVA (*): ALTA (A)

3. NIVEL DE DENSIFICACIÓN (*): MEDIO (M)

(*) Variables predominantes al interior del AH, por lo que pueden existir predios con variables urbanas distintas a las definidas

INSTRUMENTO DE PLANIFICACIÓN TERRITORIAL (IPT)

4. TIPO DE IPT VIGENTE:

- ☐ SIN INSTRUMENTO DE PLANIFICACIÓN TERRITORIAL (IPT)
- ☐ PLANO REGULADOR INTERCOMUNAL — AÑO
- ☑ PLANO REGULADOR COMUNAL — DECRETO N° RESOL N°31 — AÑO 11.11.2003

CONDICIONES PARTICULARES DEL AH

5. FORMA

☐ ESTA AH ESTÁ CONFORMADA MAYORITARIAMENTE POR PREDIOS DE FORMA IRREGULAR

Por ejemplo, que sean similares a:

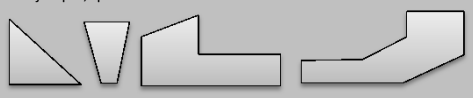

6. TOPOGRAFÍA

☑ ESTA AH ESTÁ CONFORMADA MAYORITARIAMENTE POR PREDIOS CON TOPOGRAFÍA IRREGULAR

Descripción de la Topografía del AH:

LA TOPOGRAFIA SE PRESENTA CON PENDIENTES SUAVES A PRONUNCIADAS.

7. ZONAS CON CONDICIONES PARTICULARES DE EDIFICACIÓN O NO EDIFICABLES

- ☐ ÁREA DE PROTECCIÓN DE RECURSOS DE VALOR PATRIMONIAL CULTURAL / O ZONA DE CONSERVACIÓN HISTÓRICA (Artículo 2.1.18. O.G.U.C.)
- ☐ ÁREA DE PROTECCIÓN DE RECURSOS DE VALOR NATURAL (Artículo 2.1.18. O.G.U.C.)
- ☐ ZONA DE REMODELACIÓN (Artículo 72º L.G.U.C.)
- ☐ ZONA DE CONSTRUCCIÓN OBLIGATORIA (Artículo 76º L.G.U.C.)
- ☐ ZONA DE EQUIPAMIENTO (Artículo 2.1.33. O.G.U.C.)
- ☐ ZONA DE RIESGO (Artículo 2.1.17. O.G.U.C.)
- ☐ ZONA DE INFRAESTRUCTURA PELIGROSA (*) (Artículo 2.1.17. O.G.U.C.)

( ) ZONAS "NO EDIFICABLES"*

- ☐ DECLARADO DE UTILIDAD PÚBLICA (Artículo 59º L.G.U.C.).
- ☐ AFECTO A EXPROPIACIÓN (Artículo 83º L.G.U.C.)
- ☐ CON PROHIBICIÓN DE EDIFICAR (Artículo 60º L.G.U.C.)
- ☐ CON LIMITACIÓN DE USO: ESPACIO PÚBLICO O ÁREA VERDE COMPLEMENTARIA (Artículo 2.1.30. O.G.U.C.)
- ☐ SALDO PREDIAL (Artículo 1.1.2 O.G.U.C.)
- ☐ OTRA, Indique:

Descripción del Sector de Emplazamiento:

ACCESO MEDIANTE EJE CENTRAL DEL MISMO LOTEO QUE LO CONECTA CON EL RESTO DE LA COMUNA.

Nota: Las Condiciones Particulares del AH señaladas en los puntos 5 al 7, ya se encuentran consideradas en el Valor de Terreno definido para los predios del Área.

FICHA DE ÁREA HOMOGÉNEA (AH)

IDENTIFICACIÓN DEL AH

HAM040

NOMBRE DE LA COMUNA: SANTO DOMINGO

CÓDIGO ÁREA HOMOGÉNEA: H A M 040

TIPO DE EMPLAZAMIENTO: ÁREA RURAL | LAS BRISAS DE STO. DOMINGO

VARIABLES URBANAS DEL AH DEFINIDAS POR EL SII

1. USO DE SUELO (*): HABITACIONAL (H)

2. CATEGORÍA CONSTRUCTIVA (*): ALTA (A)

3. NIVEL DE DENSIFICACIÓN (*): MEDIO (M)

(*) Variables predominantes al interior del AH, por lo que pueden existir predios con variables urbanas distintas a las definidas

INSTRUMENTO DE PLANIFICACIÓN TERRITORIAL (IPT)

4. TIPO DE IPT VIGENTE:

- ☐ SIN INSTRUMENTO DE PLANIFICACIÓN TERRITORIAL (IPT)
- ☐ PLANO REGULADOR INTERCOMUNAL — AÑO
- ☑ PLANO REGULADOR COMUNAL — DECRETO N° 31 — AÑO 2003

CONDICIONES PARTICULARES DEL AH

5. FORMA

☑ ESTA AH ESTÁ CONFORMADA MAYORITARIAMENTE POR PREDIOS DE FORMA IRREGULAR

Por ejemplo, que sean similares a:

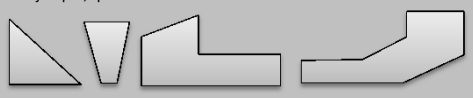

6. TOPOGRAFÍA

☐ ESTA AH ESTÁ CONFORMADA MAYORITARIAMENTE POR PREDIOS CON TOPOGRAFÍA IRREGULAR

Descripción de la Topografía del AH:

Topografía con pendiente leve a plana.

7. ZONAS CON CONDICIONES PARTICULARES DE EDIFICACIÓN O NO EDIFICABLES

- ☐ ÁREA DE PROTECCIÓN DE RECURSOS DE VALOR PATRIMONIAL CULTURAL / O ZONA DE CONSERVACIÓN HISTÓRICA (Artículo 2.1.18. O.G.U.C.)
- ☐ ÁREA DE PROTECCIÓN DE RECURSOS DE VALOR NATURAL (Artículo 2.1.18. O.G.U.C.)
- ☐ ZONA DE REMODELACIÓN (Artículo 72º L.G.U.C.)
- ☐ ZONA DE CONSTRUCCIÓN OBLIGATORIA (Artículo 76º L.G.U.C.)
- ☐ ZONA DE EQUIPAMIENTO (Artículo 2.1.33. O.G.U.C.)
- ☐ ZONA DE RIESGO (Artículo 2.1.17. O.G.U.C.)
- ☐ ZONA DE INFRAESTRUCTURA PELIGROSA (*) (Artículo 2.1.17. O.G.U.C.)

( ) ZONAS "NO EDIFICABLES"*

- ☐ DECLARADO DE UTILIDAD PÚBLICA (Artículo 59º L.G.U.C.).
- ☐ AFECTO A EXPROPIACIÓN (Artículo 83º L.G.U.C.)
- ☐ CON PROHIBICIÓN DE EDIFICAR (Artículo 60º L.G.U.C.)
- ☐ CON LIMITACIÓN DE USO: ESPACIO PÚBLICO O ÁREA VERDE COMPLEMENTARIA (Artículo 2.1.30. O.G.U.C.)
- ☐ SALDO PREDIAL (Artículo 1.1.2 O.G.U.C.)
- ☐ OTRA, Indique:

Descripción del Sector de Emplazamiento:

Nota: Las Condiciones Particulares del AH señaladas en los puntos 5 al 7, ya se encuentran consideradas en el Valor de Terreno definido para los predios del Área.

FICHA DE ÁREA HOMOGÉNEA (AH)

IDENTIFICACIÓN DEL AH

HAM045

NOMBRE DE LA COMUNA: SANTO DOMINGO

CÓDIGO ÁREA HOMOGÉNEA: H A M 045

TIPO DE EMPLAZAMIENTO: ÁREA RURAL | LAS BRISAS DE STO. DOMINGO

VARIABLES URBANAS DEL AH DEFINIDAS POR EL SII

1. USO DE SUELO (*): HABITACIONAL (H)

2. CATEGORÍA CONSTRUCTIVA (*): ALTA (A)

3. NIVEL DE DENSIFICACIÓN (*): MEDIO (M)

(*) Variables predominantes al interior del AH, por lo que pueden existir predios con variables urbanas distintas a las definidas

INSTRUMENTO DE PLANIFICACIÓN TERRITORIAL (IPT)

4. TIPO DE IPT VIGENTE:

- ☐ SIN INSTRUMENTO DE PLANIFICACIÓN TERRITORIAL (IPT)
- ☐ PLANO REGULADOR INTERCOMUNAL — AÑO
- ☑ PLANO REGULADOR COMUNAL — DECRETO N° 31 — AÑO 2003

CONDICIONES PARTICULARES DEL AH

5. FORMA

☑ ESTA AH ESTÁ CONFORMADA MAYORITARIAMENTE POR PREDIOS DE FORMA IRREGULAR

Por ejemplo, que sean similares a:

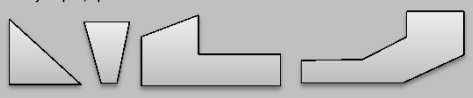

6. TOPOGRAFÍA

☐ ESTA AH ESTÁ CONFORMADA MAYORITARIAMENTE POR PREDIOS CON TOPOGRAFÍA IRREGULAR

Descripción de la Topografía del AH:

Topografía con pendiente leve a plana.

7. ZONAS CON CONDICIONES PARTICULARES DE EDIFICACIÓN O NO EDIFICABLES

- ☐ ÁREA DE PROTECCIÓN DE RECURSOS DE VALOR PATRIMONIAL CULTURAL / O ZONA DE CONSERVACIÓN HISTÓRICA (Artículo 2.1.18. O.G.U.C.)
- ☐ ÁREA DE PROTECCIÓN DE RECURSOS DE VALOR NATURAL (Artículo 2.1.18. O.G.U.C.)
- ☐ ZONA DE REMODELACIÓN (Artículo 72º L.G.U.C.)
- ☐ ZONA DE CONSTRUCCIÓN OBLIGATORIA (Artículo 76º L.G.U.C.)
- ☐ ZONA DE EQUIPAMIENTO (Artículo 2.1.33. O.G.U.C.)
- ☐ ZONA DE RIESGO (Artículo 2.1.17. O.G.U.C.)
- ☐ ZONA DE INFRAESTRUCTURA PELIGROSA (*) (Artículo 2.1.17. O.G.U.C.)
- ☐ DECLARADO DE UTILIDAD PÚBLICA (Artículo 59º L.G.U.C.).
- ☐ AFECTO A EXPROPIACIÓN (Artículo 83º L.G.U.C.)
- ☐ CON PROHIBICIÓN DE EDIFICAR (Artículo 60º L.G.U.C.)
- ☐ CON LIMITACIÓN DE USO: ESPACIO PÚBLICO O ÁREA VERDE COMPLEMENTARIA (Artículo 2.1.30. O.G.U.C.)
- ☐ SALDO PREDIAL (Artículo 1.1.2 O.G.U.C.)
- ☐ OTRA, Indique:

( ) ZONAS "NO EDIFICABLES"*

Descripción del Sector de Emplazamiento:

Nota: Las Condiciones Particulares del AH señaladas en los puntos 5 al 7, ya se encuentran consideradas en el Valor de Terreno definido para los predios del Área.

FICHA DE ÁREA HOMOGÉNEA (AH)

IDENTIFICACIÓN DEL AH

HBB014

NOMBRE DE LA COMUNA: SANTO DOMINGO

CÓDIGO ÁREA HOMOGÉNEA: H B B 014

TIPO DE EMPLAZAMIENTO: ÁREA URBANA

VARIABLES URBANAS DEL AH DEFINIDAS POR EL SII

1. USO DE SUELO (*): HABITACIONAL (H)

2. CATEGORÍA CONSTRUCTIVA (*): BAJA (B)

3. NIVEL DE DENSIFICACIÓN (*): BAJO (B)

(*) Variables predominantes al interior del AH, por lo que pueden existir predios con variables urbanas distintas a las definidas

INSTRUMENTO DE PLANIFICACIÓN TERRITORIAL (IPT)

4. TIPO DE IPT VIGENTE:

- ☐ SIN INSTRUMENTO DE PLANIFICACIÓN TERRITORIAL (IPT)
- ☐ PLANO REGULADOR INTERCOMUNAL — AÑO
- ☑ PLANO REGULADOR COMUNAL — DECRETO N° RESOL N°31 — AÑO 11.11.2003

CONDICIONES PARTICULARES DEL AH

5. FORMA

☐ ESTA AH ESTÁ CONFORMADA MAYORITARIAMENTE POR PREDIOS DE FORMA IRREGULAR

Por ejemplo, que sean similares a:

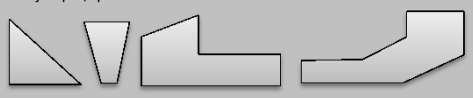

6. TOPOGRAFÍA

☐ ESTA AH ESTÁ CONFORMADA MAYORITARIAMENTE POR PREDIOS CON TOPOGRAFÍA IRREGULAR

Descripción de la Topografía del AH:

TOPOGRAFIA PLANA.

7. ZONAS CON CONDICIONES PARTICULARES DE EDIFICACIÓN O NO EDIFICABLES

- ☐ ÁREA DE PROTECCIÓN DE RECURSOS DE VALOR PATRIMONIAL CULTURAL / O ZONA DE CONSERVACIÓN HISTÓRICA (Artículo 2.1.18. O.G.U.C.)
- ☐ ÁREA DE PROTECCIÓN DE RECURSOS DE VALOR NATURAL (Artículo 2.1.18. O.G.U.C.)
- ☐ ZONA DE REMODELACIÓN (Artículo 72º L.G.U.C.)
- ☐ ZONA DE CONSTRUCCIÓN OBLIGATORIA (Artículo 76º L.G.U.C.)
- ☐ ZONA DE EQUIPAMIENTO (Artículo 2.1.33. O.G.U.C.)
- ☐ ZONA DE RIESGO (Artículo 2.1.17. O.G.U.C.)
- ☐ ZONA DE INFRAESTRUCTURA PELIGROSA (*) (Artículo 2.1.17. O.G.U.C.)

( ) ZONAS "NO EDIFICABLES"*

- ☐ DECLARADO DE UTILIDAD PÚBLICA (Artículo 59º L.G.U.C.).
- ☐ AFECTO A EXPROPIACIÓN (Artículo 83º L.G.U.C.)
- ☐ CON PROHIBICIÓN DE EDIFICAR (Artículo 60º L.G.U.C.)
- ☐ CON LIMITACIÓN DE USO: ESPACIO PÚBLICO O ÁREA VERDE COMPLEMENTARIA (Artículo 2.1.30. O.G.U.C.)
- ☐ SALDO PREDIAL (Artículo 1.1.2 O.G.U.C.)
- ☐ OTRA, Indique:

Descripción del Sector de Emplazamiento:

Nota: Las Condiciones Particulares del AH señaladas en los puntos 5 al 7, ya se encuentran consideradas en el Valor de Terreno definido para los predios del Área.

FICHA DE ÁREA HOMOGÉNEA (AH)

IDENTIFICACIÓN DEL AH

HBB015

NOMBRE DE LA COMUNA: SANTO DOMINGO

CÓDIGO ÁREA HOMOGÉNEA: H B B 015

TIPO DE EMPLAZAMIENTO: ÁREA URBANA

VARIABLES URBANAS DEL AH DEFINIDAS POR EL SII

1. USO DE SUELO (*): HABITACIONAL (H)

2. CATEGORÍA CONSTRUCTIVA (*): BAJA (B)

3. NIVEL DE DENSIFICACIÓN (*): BAJO (B)

(*) Variables predominantes al interior del AH, por lo que pueden existir predios con variables urbanas distintas a las definidas

INSTRUMENTO DE PLANIFICACIÓN TERRITORIAL (IPT)

4. TIPO DE IPT VIGENTE:

- ☐ SIN INSTRUMENTO DE PLANIFICACIÓN TERRITORIAL (IPT)
- ☐ PLANO REGULADOR INTERCOMUNAL — AÑO
- ☑ PLANO REGULADOR COMUNAL — DECRETO N° RESOL N°31 — AÑO 11.11.2003

CONDICIONES PARTICULARES DEL AH

5. FORMA

☐ ESTA AH ESTÁ CONFORMADA MAYORITARIAMENTE POR PREDIOS DE FORMA IRREGULAR

Por ejemplo, que sean similares a:

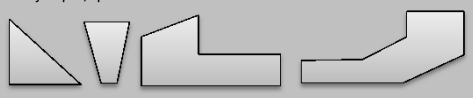

6. TOPOGRAFÍA

☐ ESTA AH ESTÁ CONFORMADA MAYORITARIAMENTE POR PREDIOS CON TOPOGRAFÍA IRREGULAR

Descripción de la Topografía del AH:

TOPOGRAFIA PLANA.

7. ZONAS CON CONDICIONES PARTICULARES DE EDIFICACIÓN O NO EDIFICABLES

- ☐ ÁREA DE PROTECCIÓN DE RECURSOS DE VALOR PATRIMONIAL CULTURAL / O ZONA DE CONSERVACIÓN HISTÓRICA (Artículo 2.1.18. O.G.U.C.)
- ☐ ÁREA DE PROTECCIÓN DE RECURSOS DE VALOR NATURAL (Artículo 2.1.18. O.G.U.C.)
- ☐ ZONA DE REMODELACIÓN (Artículo 72º L.G.U.C.)
- ☐ ZONA DE CONSTRUCCIÓN OBLIGATORIA (Artículo 76º L.G.U.C.)
- ☐ ZONA DE EQUIPAMIENTO (Artículo 2.1.33. O.G.U.C.)
- ☐ ZONA DE RIESGO (Artículo 2.1.17. O.G.U.C.)
- ☐ ZONA DE INFRAESTRUCTURA PELIGROSA (*) (Artículo 2.1.17. O.G.U.C.)

( ) ZONAS "NO EDIFICABLES"*

- ☐ DECLARADO DE UTILIDAD PÚBLICA (Artículo 59º L.G.U.C.).
- ☐ AFECTO A EXPROPIACIÓN (Artículo 83º L.G.U.C.)
- ☐ CON PROHIBICIÓN DE EDIFICAR (Artículo 60º L.G.U.C.)
- ☐ CON LIMITACIÓN DE USO: ESPACIO PÚBLICO O ÁREA VERDE COMPLEMENTARIA (Artículo 2.1.30. O.G.U.C.)
- ☐ SALDO PREDIAL (Artículo 1.1.2 O.G.U.C.)
- ☐ OTRA, Indique:

Descripción del Sector de Emplazamiento:

Nota: Las Condiciones Particulares del AH señaladas en los puntos 5 al 7, ya se encuentran consideradas en el Valor de Terreno definido para los predios del Área.

FICHA DE ÁREA HOMOGÉNEA (AH)

IDENTIFICACIÓN DEL AH

HBB016

NOMBRE DE LA COMUNA: SANTO DOMINGO

CÓDIGO ÁREA HOMOGÉNEA: H | B | B | 016

TIPO DE EMPLAZAMIENTO: ÁREA URBANA

VARIABLES URBANAS DEL AH DEFINIDAS POR EL SII

1. USO DE SUELO (*): HABITACIONAL (H)

2. CATEGORÍA CONSTRUCTIVA (*): BAJA (B)

3. NIVEL DE DENSIFICACIÓN (*): BAJO (B)

(*) Variables predominantes al interior del AH, por lo que pueden existir predios con variables urbanas distintas a las definidas

INSTRUMENTO DE PLANIFICACIÓN TERRITORIAL (IPT)

4. TIPO DE IPT VIGENTE:

- ☐ SIN INSTRUMENTO DE PLANIFICACIÓN TERRITORIAL (IPT)
- ☐ PLANO REGULADOR INTERCOMUNAL — AÑO
- ☑ PLANO REGULADOR COMUNAL — DECRETO N° RESOL N°31 — AÑO 11.11.2003

CONDICIONES PARTICULARES DEL AH

5. FORMA

☐ ESTA AH ESTÁ CONFORMADA MAYORITARIAMENTE POR PREDIOS DE FORMA IRREGULAR

Por ejemplo, que sean similares a:

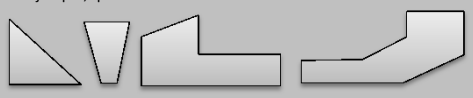

6. TOPOGRAFÍA

☐ ESTA AH ESTÁ CONFORMADA MAYORITARIAMENTE POR PREDIOS CON TOPOGRAFÍA IRREGULAR

Descripción de la Topografía del AH:

Topografía plana.

7. ZONAS CON CONDICIONES PARTICULARES DE EDIFICACIÓN O NO EDIFICABLES

- ☐ ÁREA DE PROTECCIÓN DE RECURSOS DE VALOR PATRIMONIAL CULTURAL / O ZONA DE CONSERVACIÓN HISTÓRICA (Artículo 2.1.18. O.G.U.C.)
- ☐ ÁREA DE PROTECCIÓN DE RECURSOS DE VALOR NATURAL (Artículo 2.1.18. O.G.U.C.)
- ☐ ZONA DE REMODELACIÓN (Artículo 72º L.G.U.C.)
- ☐ ZONA DE CONSTRUCCIÓN OBLIGATORIA (Artículo 76º L.G.U.C.)
- ☐ ZONA DE EQUIPAMIENTO (Artículo 2.1.33. O.G.U.C.)
- ☐ ZONA DE RIESGO (Artículo 2.1.17. O.G.U.C.)
- ☐ ZONA DE INFRAESTRUCTURA PELIGROSA (*) (Artículo 2.1.17. O.G.U.C.)

( ) ZONAS "NO EDIFICABLES"*

- ☐ DECLARADO DE UTILIDAD PÚBLICA (Artículo 59º L.G.U.C.).
- ☐ AFECTO A EXPROPIACIÓN (Artículo 83º L.G.U.C.)
- ☐ CON PROHIBICIÓN DE EDIFICAR (Artículo 60º L.G.U.C.)
- ☐ CON LIMITACIÓN DE USO: ESPACIO PÚBLICO O ÁREA VERDE COMPLEMENTARIA (Artículo 2.1.30. O.G.U.C.)
- ☐ SALDO PREDIAL (Artículo 1.1.2 O.G.U.C.)
- ☐ OTRA, Indique:

Descripción del Sector de Emplazamiento:

Nota: Las Condiciones Particulares del AH señaladas en los puntos 5 al 7, ya se encuentran consideradas en el Valor de Terreno definido para los predios del Área.

FICHA DE ÁREA HOMOGÉNEA (AH)

IDENTIFICACIÓN DEL AH

HBB028

NOMBRE DE LA COMUNA: SANTO DOMINGO

CÓDIGO ÁREA HOMOGÉNEA: H | B | B | 028

TIPO DE EMPLAZAMIENTO: ÁREA URBANA

VARIABLES URBANAS DEL AH DEFINIDAS POR EL SII

1. USO DE SUELO (*): HABITACIONAL (H)

2. CATEGORÍA CONSTRUCTIVA (*): BAJA (B)

3. NIVEL DE DENSIFICACIÓN (*): BAJO (B)

(*) Variables predominantes al interior del AH, por lo que pueden existir predios con variables urbanas distintas a las definidas

INSTRUMENTO DE PLANIFICACIÓN TERRITORIAL (IPT)

4. TIPO DE IPT VIGENTE:

- ☐ SIN INSTRUMENTO DE PLANIFICACIÓN TERRITORIAL (IPT)
- ☐ PLANO REGULADOR INTERCOMUNAL — AÑO
- ☑ PLANO REGULADOR COMUNAL — DECRETO N° RESOLUCION — AÑO 11.11.2003

CONDICIONES PARTICULARES DEL AH

5. FORMA

☐ ESTA AH ESTÁ CONFORMADA MAYORITARIAMENTE POR PREDIOS DE FORMA IRREGULAR

Por ejemplo, que sean similares a:



6. TOPOGRAFÍA

☐ ESTA AH ESTÁ CONFORMADA MAYORITARIAMENTE POR PREDIOS CON TOPOGRAFÍA IRREGULAR

Descripción de la Topografía del AH:

TOPOGRAFIA REGULAR.

7. ZONAS CON CONDICIONES PARTICULARES DE EDIFICACIÓN O NO EDIFICABLES

- ☐ ÁREA DE PROTECCIÓN DE RECURSOS DE VALOR PATRIMONIAL CULTURAL / O ZONA DE CONSERVACIÓN HISTÓRICA (Artículo 2.1.18. O.G.U.C.)
- ☐ ÁREA DE PROTECCIÓN DE RECURSOS DE VALOR NATURAL (Artículo 2.1.18. O.G.U.C.)
- ☐ ZONA DE REMODELACIÓN (Artículo 72º L.G.U.C.)
- ☐ ZONA DE CONSTRUCCIÓN OBLIGATORIA (Artículo 76º L.G.U.C.)
- ☐ ZONA DE EQUIPAMIENTO (Artículo 2.1.33. O.G.U.C.)
- ☐ ZONA DE RIESGO (Artículo 2.1.17. O.G.U.C.)
- ☐ ZONA DE INFRAESTRUCTURA PELIGROSA (*) (Artículo 2.1.17. O.G.U.C.)

( ) ZONAS "NO EDIFICABLES"*

- ☐ DECLARADO DE UTILIDAD PÚBLICA (Artículo 59º L.G.U.C.).
- ☐ AFECTO A EXPROPIACIÓN (Artículo 83º L.G.U.C.)
- ☐ CON PROHIBICIÓN DE EDIFICAR (Artículo 60º L.G.U.C.)
- ☐ CON LIMITACIÓN DE USO: ESPACIO PÚBLICO O ÁREA VERDE COMPLEMENTARIA (Artículo 2.1.30. O.G.U.C.)
- ☐ SALDO PREDIAL (Artículo 1.1.2 O.G.U.C.)
- ☐ OTRA, Indique:

Descripción del Sector de Emplazamiento:

BUEN ACCESO HACIA LA CARRETERA DE LA FRUTA.

Nota: Las Condiciones Particulares del AH señaladas en los puntos 5 al 7, ya se encuentran consideradas en el Valor de Terreno definido para los predios del Área.

FICHA DE ÁREA HOMOGÉNEA (AH)

IDENTIFICACIÓN DEL AH

HBB034

NOMBRE DE LA COMUNA:	SANTO DOMINGO
CÓDIGO ÁREA HOMOGÉNEA:	H B B 034
TIPO DE EMPLAZAMIENTO:	ÁREA URBANA

VARIABLES URBANAS DEL AH DEFINIDAS POR EL SII

1. USO DE SUELO (*):	HABITACIONAL (H)
2. CATEGORÍA CONSTRUCTIVA (*):	BAJA (B)
3. NIVEL DE DENSIFICACIÓN (*):	BAJO (B)

(*) Variables predominantes al interior del AH, por lo que pueden existir predios con variables urbanas distintas a las definidas

INSTRUMENTO DE PLANIFICACIÓN TERRITORIAL (IPT)

4. TIPO DE IPT VIGENTE:

- ☐ SIN INSTRUMENTO DE PLANIFICACIÓN TERRITORIAL (IPT)
- ☐ PLANO REGULADOR INTERCOMUNAL — AÑO
- ☑ PLANO REGULADOR COMUNAL — DECRETO N° RESOL N°31 — AÑO 11.11.2003

CONDICIONES PARTICULARES DEL AH

5. FORMA

☐ ESTA AH ESTÁ CONFORMADA MAYORITARIAMENTE POR PREDIOS DE FORMA IRREGULAR

Por ejemplo, que sean similares a:

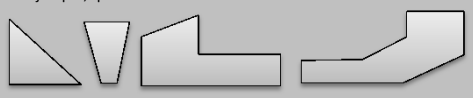

6. TOPOGRAFÍA

☐ ESTA AH ESTÁ CONFORMADA MAYORITARIAMENTE POR PREDIOS CON TOPOGRAFÍA IRREGULAR

Descripción de la Topografía del AH:

TOPOGRAFIA PLANA.

7. ZONAS CON CONDICIONES PARTICULARES DE EDIFICACIÓN O NO EDIFICABLES

- ☐ ÁREA DE PROTECCIÓN DE RECURSOS DE VALOR PATRIMONIAL CULTURAL / O ZONA DE CONSERVACIÓN HISTÓRICA (Artículo 2.1.18. O.G.U.C.)
- ☐ ÁREA DE PROTECCIÓN DE RECURSOS DE VALOR NATURAL (Artículo 2.1.18. O.G.U.C.)
- ☐ ZONA DE REMODELACIÓN (Artículo 72º L.G.U.C.)
- ☐ ZONA DE CONSTRUCCIÓN OBLIGATORIA (Artículo 76º L.G.U.C.)
- ☐ ZONA DE EQUIPAMIENTO (Artículo 2.1.33. O.G.U.C.)
- ☐ ZONA DE RIESGO (Artículo 2.1.17. O.G.U.C.)
- ☐ ZONA DE INFRAESTRUCTURA PELIGROSA (*) (Artículo 2.1.17. O.G.U.C.)

( ) ZONAS "NO EDIFICABLES"*

- ☐ DECLARADO DE UTILIDAD PÚBLICA (Artículo 59º L.G.U.C.).
- ☐ AFECTO A EXPROPIACIÓN (Artículo 83º L.G.U.C.)
- ☐ CON PROHIBICIÓN DE EDIFICAR (Artículo 60º L.G.U.C.)
- ☐ CON LIMITACIÓN DE USO: ESPACIO PÚBLICO O ÁREA VERDE COMPLEMENTARIA (Artículo 2.1.30. O.G.U.C.)
- ☐ SALDO PREDIAL (Artículo 1.1.2 O.G.U.C.)
- ☐ OTRA, Indique:

Descripción del Sector de Emplazamiento:

Nota: Las Condiciones Particulares del AH señaladas en los puntos 5 al 7, ya se encuentran consideradas en el Valor de Terreno definido para los predios del Área.

FICHA DE ÁREA HOMOGÉNEA (AH)

IDENTIFICACIÓN DEL AH

HBB035

NOMBRE DE LA COMUNA: SANTO DOMINGO

CÓDIGO ÁREA HOMOGÉNEA: H B B 035

TIPO DE EMPLAZAMIENTO: ÁREA URBANA

VARIABLES URBANAS DEL AH DEFINIDAS POR EL SII

1. USO DE SUELO (*): HABITACIONAL (H)

2. CATEGORÍA CONSTRUCTIVA (*): BAJA (B)

3. NIVEL DE DENSIFICACIÓN (*): BAJO (B)

(*) Variables predominantes al interior del AH, por lo que pueden existir predios con variables urbanas distintas a las definidas

INSTRUMENTO DE PLANIFICACIÓN TERRITORIAL (IPT)

4. TIPO DE IPT VIGENTE:

- ☐ SIN INSTRUMENTO DE PLANIFICACIÓN TERRITORIAL (IPT)
- ☐ PLANO REGULADOR INTERCOMUNAL — AÑO
- ☑ PLANO REGULADOR COMUNAL — DECRETO N° RESOL N°31 — AÑO 11.11.2003

CONDICIONES PARTICULARES DEL AH

5. FORMA

☐ ESTA AH ESTÁ CONFORMADA MAYORITARIAMENTE POR PREDIOS DE FORMA IRREGULAR

Por ejemplo, que sean similares a:

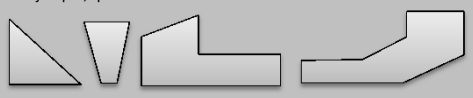

6. TOPOGRAFÍA

☐ ESTA AH ESTÁ CONFORMADA MAYORITARIAMENTE POR PREDIOS CON TOPOGRAFÍA IRREGULAR

Descripción de la Topografía del AH:

TOPOGRAFIA PLANA.

7. ZONAS CON CONDICIONES PARTICULARES DE EDIFICACIÓN O NO EDIFICABLES

- ☐ ÁREA DE PROTECCIÓN DE RECURSOS DE VALOR PATRIMONIAL CULTURAL / O ZONA DE CONSERVACIÓN HISTÓRICA (Artículo 2.1.18. O.G.U.C.)
- ☐ ÁREA DE PROTECCIÓN DE RECURSOS DE VALOR NATURAL (Artículo 2.1.18. O.G.U.C.)
- ☐ ZONA DE REMODELACIÓN (Artículo 72º L.G.U.C.)
- ☐ ZONA DE CONSTRUCCIÓN OBLIGATORIA (Artículo 76º L.G.U.C.)
- ☐ ZONA DE EQUIPAMIENTO (Artículo 2.1.33. O.G.U.C.)
- ☐ ZONA DE RIESGO (Artículo 2.1.17. O.G.U.C.)
- ☐ ZONA DE INFRAESTRUCTURA PELIGROSA (*) (Artículo 2.1.17. O.G.U.C.)

( ) ZONAS "NO EDIFICABLES"*

- ☐ DECLARADO DE UTILIDAD PÚBLICA (Artículo 59º L.G.U.C.).
- ☐ AFECTO A EXPROPIACIÓN (Artículo 83º L.G.U.C.)
- ☐ CON PROHIBICIÓN DE EDIFICAR (Artículo 60º L.G.U.C.)
- ☐ CON LIMITACIÓN DE USO: ESPACIO PÚBLICO O ÁREA VERDE COMPLEMENTARIA (Artículo 2.1.30. O.G.U.C.)
- ☐ SALDO PREDIAL (Artículo 1.1.2 O.G.U.C.)
- ☐ OTRA, Indique:

Descripción del Sector de Emplazamiento:

Nota: Las Condiciones Particulares del AH señaladas en los puntos 5 al 7, ya se encuentran consideradas en el Valor de Terreno definido para los predios del Área.

FICHA DE ÁREA HOMOGÉNEA (AH)

IDENTIFICACIÓN DEL AH

HBB038

NOMBRE DE LA COMUNA: SANTO DOMINGO

CÓDIGO ÁREA HOMOGÉNEA: H | B | B | 038

TIPO DE EMPLAZAMIENTO: ÁREA URBANA

VARIABLES URBANAS DEL AH DEFINIDAS POR EL SII

1. USO DE SUELO (*): HABITACIONAL (H)

2. CATEGORÍA CONSTRUCTIVA (*): BAJA (B)

3. NIVEL DE DENSIFICACIÓN (*): BAJO (B)

(*) Variables predominantes al interior del AH, por lo que pueden existir predios con variables urbanas distintas a las definidas

INSTRUMENTO DE PLANIFICACIÓN TERRITORIAL (IPT)

4. TIPO DE IPT VIGENTE:

- ☐ SIN INSTRUMENTO DE PLANIFICACIÓN TERRITORIAL (IPT)
- ☐ PLANO REGULADOR INTERCOMUNAL — AÑO
- ☑ PLANO REGULADOR COMUNAL — DECRETO N° RESOL N°31 — AÑO 11.11.2003

CONDICIONES PARTICULARES DEL AH

5. FORMA

☐ ESTA AH ESTÁ CONFORMADA MAYORITARIAMENTE POR PREDIOS DE FORMA IRREGULAR

Por ejemplo, que sean similares a:

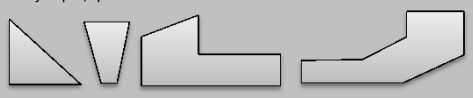

6. TOPOGRAFÍA

☐ ESTA AH ESTÁ CONFORMADA MAYORITARIAMENTE POR PREDIOS CON TOPOGRAFÍA IRREGULAR

Descripción de la Topografía del AH:

TOPOGRAFIA PLANA.

7. ZONAS CON CONDICIONES PARTICULARES DE EDIFICACIÓN O NO EDIFICABLES

- ☐ ÁREA DE PROTECCIÓN DE RECURSOS DE VALOR PATRIMONIAL CULTURAL / O ZONA DE CONSERVACIÓN HISTÓRICA (Artículo 2.1.18. O.G.U.C.)
- ☐ ÁREA DE PROTECCIÓN DE RECURSOS DE VALOR NATURAL (Artículo 2.1.18. O.G.U.C.)
- ☐ ZONA DE REMODELACIÓN (Artículo 72º L.G.U.C.)
- ☐ ZONA DE CONSTRUCCIÓN OBLIGATORIA (Artículo 76º L.G.U.C.)
- ☐ ZONA DE EQUIPAMIENTO (Artículo 2.1.33. O.G.U.C.)
- ☐ ZONA DE RIESGO (Artículo 2.1.17. O.G.U.C.)
- ☐ ZONA DE INFRAESTRUCTURA PELIGROSA (*) (Artículo 2.1.17. O.G.U.C.)

( ) ZONAS "NO EDIFICABLES"*

- ☐ DECLARADO DE UTILIDAD PÚBLICA (Artículo 59º L.G.U.C.).
- ☐ AFECTO A EXPROPIACIÓN (Artículo 83º L.G.U.C.)
- ☐ CON PROHIBICIÓN DE EDIFICAR (Artículo 60º L.G.U.C.)
- ☐ CON LIMITACIÓN DE USO: ESPACIO PÚBLICO O ÁREA VERDE COMPLEMENTARIA (Artículo 2.1.30. O.G.U.C.)
- ☐ SALDO PREDIAL (Artículo 1.1.2 O.G.U.C.)
- ☐ OTRA, Indique:

Descripción del Sector de Emplazamiento:

Nota: Las Condiciones Particulares del AH señaladas en los puntos 5 al 7, ya se encuentran consideradas en el Valor de Terreno definido para los predios del Área.

FICHA DE ÁREA HOMOGÉNEA (AH)

IDENTIFICACIÓN DEL AH

HMB017

NOMBRE DE LA COMUNA: SANTO DOMINGO

CÓDIGO ÁREA HOMOGÉNEA: H | M | B | 017

TIPO DE EMPLAZAMIENTO: ÁREA URBANA

VARIABLES URBANAS DEL AH DEFINIDAS POR EL SII

1. USO DE SUELO (*): HABITACIONAL (H)

2. CATEGORÍA CONSTRUCTIVA (*): MEDIA (M)

3. NIVEL DE DENSIFICACIÓN (*): BAJO (B)

(*) Variables predominantes al interior del AH, por lo que pueden existir predios con variables urbanas distintas a las definidas

INSTRUMENTO DE PLANIFICACIÓN TERRITORIAL (IPT)

4. TIPO DE IPT VIGENTE:

- ☐ SIN INSTRUMENTO DE PLANIFICACIÓN TERRITORIAL (IPT)
- ☐ PLANO REGULADOR INTERCOMUNAL — AÑO
- ☑ PLANO REGULADOR COMUNAL — DECRETO N° RESOL N°31 — AÑO 11.11.2003

CONDICIONES PARTICULARES DEL AH

5. FORMA

☐ ESTA AH ESTÁ CONFORMADA MAYORITARIAMENTE POR PREDIOS DE FORMA IRREGULAR

Por ejemplo, que sean similares a:

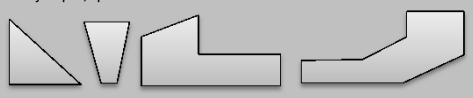

6. TOPOGRAFÍA

☐ ESTA AH ESTÁ CONFORMADA MAYORITARIAMENTE POR PREDIOS CON TOPOGRAFÍA IRREGULAR

Descripción de la Topografía del AH:

TOPOGRAFIA PLANA.

7. ZONAS CON CONDICIONES PARTICULARES DE EDIFICACIÓN O NO EDIFICABLES

- ☐ ÁREA DE PROTECCIÓN DE RECURSOS DE VALOR PATRIMONIAL CULTURAL / O ZONA DE CONSERVACIÓN HISTÓRICA (Artículo 2.1.18. O.G.U.C.)
- ☐ ÁREA DE PROTECCIÓN DE RECURSOS DE VALOR NATURAL (Artículo 2.1.18. O.G.U.C.)
- ☐ ZONA DE REMODELACIÓN (Artículo 72º L.G.U.C.)
- ☐ ZONA DE CONSTRUCCIÓN OBLIGATORIA (Artículo 76º L.G.U.C.)
- ☐ ZONA DE EQUIPAMIENTO (Artículo 2.1.33. O.G.U.C.)
- ☐ ZONA DE RIESGO (Artículo 2.1.17. O.G.U.C.)
- ☐ ZONA DE INFRAESTRUCTURA PELIGROSA (*) (Artículo 2.1.17. O.G.U.C.)

( ) ZONAS "NO EDIFICABLES"*

- ☐ DECLARADO DE UTILIDAD PÚBLICA (Artículo 59º L.G.U.C.).
- ☐ AFECTO A EXPROPIACIÓN (Artículo 83º L.G.U.C.)
- ☐ CON PROHIBICIÓN DE EDIFICAR (Artículo 60º L.G.U.C.)
- ☐ CON LIMITACIÓN DE USO: ESPACIO PÚBLICO O ÁREA VERDE COMPLEMENTARIA (Artículo 2.1.30. O.G.U.C.)
- ☐ SALDO PREDIAL (Artículo 1.1.2 O.G.U.C.)
- ☐ OTRA, Indique:

Descripción del Sector de Emplazamiento:

Nota: Las Condiciones Particulares del AH señaladas en los puntos 5 al 7, ya se encuentran consideradas en el Valor de Terreno definido para los predios del Área.

FICHA DE ÁREA HOMOGÉNEA (AH)

IDENTIFICACIÓN DEL AH

HMB018

NOMBRE DE LA COMUNA: SANTO DOMINGO

CÓDIGO ÁREA HOMOGÉNEA: H | M | B | 018

TIPO DE EMPLAZAMIENTO: ÁREA URBANA Y RURAL

VARIABLES URBANAS DEL AH DEFINIDAS POR EL SII

1. USO DE SUELO (*): HABITACIONAL (H)

2. CATEGORÍA CONSTRUCTIVA (*): MEDIA (M)

3. NIVEL DE DENSIFICACIÓN (*): BAJO (B)

(*) Variables predominantes al interior del AH, por lo que pueden existir predios con variables urbanas distintas a las definidas

INSTRUMENTO DE PLANIFICACIÓN TERRITORIAL (IPT)

4. TIPO DE IPT VIGENTE:

- ☐ SIN INSTRUMENTO DE PLANIFICACIÓN TERRITORIAL (IPT)
- ☐ PLANO REGULADOR INTERCOMUNAL AÑO
- ☑ PLANO REGULADOR COMUNAL DECRETO N° RESOL N°31-4- AÑO 11.11.2003

CONDICIONES PARTICULARES DEL AH

5. FORMA

☐ ESTA AH ESTÁ CONFORMADA MAYORITARIAMENTE POR PREDIOS DE FORMA IRREGULAR

Por ejemplo, que sean similares a:

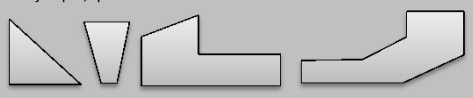

6. TOPOGRAFÍA

☐ ESTA AH ESTÁ CONFORMADA MAYORITARIAMENTE POR PREDIOS CON TOPOGRAFÍA IRREGULAR

Descripción de la Topografía del AH:

TOPOGRAFIA PLANA

7. ZONAS CON CONDICIONES PARTICULARES DE EDIFICACIÓN O NO EDIFICABLES

- ☐ ÁREA DE PROTECCIÓN DE RECURSOS DE VALOR PATRIMONIAL CULTURAL / O ZONA DE CONSERVACIÓN HISTÓRICA (Artículo 2.1.18. O.G.U.C.)
- ☐ ÁREA DE PROTECCIÓN DE RECURSOS DE VALOR NATURAL (Artículo 2.1.18. O.G.U.C.)
- ☐ ZONA DE REMODELACIÓN (Artículo 72º L.G.U.C.)
- ☐ ZONA DE CONSTRUCCIÓN OBLIGATORIA (Artículo 76º L.G.U.C.)
- ☐ ZONA DE EQUIPAMIENTO (Artículo 2.1.33. O.G.U.C.)
- ☐ ZONA DE RIESGO (Artículo 2.1.17. O.G.U.C.)
- ☐ ZONA DE INFRAESTRUCTURA PELIGROSA (*) (Artículo 2.1.17. O.G.U.C.)

( ) ZONAS "NO EDIFICABLES"*

- ☐ DECLARADO DE UTILIDAD PÚBLICA (Artículo 59º L.G.U.C.).
- ☐ AFECTO A EXPROPIACIÓN (Artículo 83º L.G.U.C.)
- ☐ CON PROHIBICIÓN DE EDIFICAR (Artículo 60º L.G.U.C.)
- ☐ CON LIMITACIÓN DE USO: ESPACIO PÚBLICO O ÁREA VERDE COMPLEMENTARIA (Artículo 2.1.30. O.G.U.C.)
- ☐ SALDO PREDIAL (Artículo 1.1.2 O.G.U.C.)
- ☐ OTRA, Indique:

Descripción del Sector de Emplazamiento:

Nota: Las Condiciones Particulares del AH señaladas en los puntos 5 al 7, ya se encuentran consideradas en el Valor de Terreno definido para los predios del Área.

FICHA DE ÁREA HOMOGÉNEA (AH)

IDENTIFICACIÓN DEL AH

HMB019

NOMBRE DE LA COMUNA: SANTO DOMINGO

CÓDIGO ÁREA HOMOGÉNEA: H | M | B | 019

TIPO DE EMPLAZAMIENTO: ÁREA RURAL

VARIABLES URBANAS DEL AH DEFINIDAS POR EL SII

1. USO DE SUELO (*): HABITACIONAL (H)

2. CATEGORÍA CONSTRUCTIVA (*): MEDIA (M)

3. NIVEL DE DENSIFICACIÓN (*): BAJO (B)

(*) Variables predominantes al interior del AH, por lo que pueden existir predios con variables urbanas distintas a las definidas

INSTRUMENTO DE PLANIFICACIÓN TERRITORIAL (IPT)

4. TIPO DE IPT VIGENTE:

- [x] SIN INSTRUMENTO DE PLANIFICACIÓN TERRITORIAL (IPT)
- [ ] PLANO REGULADOR INTERCOMUNAL _____ AÑO _____
- [ ] PLANO REGULADOR COMUNAL DECRETO N° _____ AÑO _____

CONDICIONES PARTICULARES DEL AH

5. FORMA

- [ ] ESTA AH ESTÁ CONFORMADA MAYORITARIAMENTE POR PREDIOS DE FORMA IRREGULAR

Por ejemplo, que sean similares a:

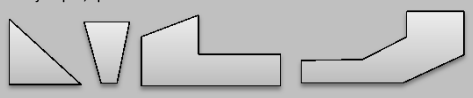

6. TOPOGRAFÍA

- [ ] ESTA AH ESTÁ CONFORMADA MAYORITARIAMENTE POR PREDIOS CON TOPOGRAFÍA IRREGULAR

Descripción de la Topografía del AH:

TOPOGRAFIA PLANA.

7. ZONAS CON CONDICIONES PARTICULARES DE EDIFICACIÓN O NO EDIFICABLES

- [ ] ÁREA DE PROTECCIÓN DE RECURSOS DE VALOR PATRIMONIAL CULTURAL / O ZONA DE CONSERVACIÓN HISTÓRICA (Artículo 2.1.18. O.G.U.C.)
- [ ] ÁREA DE PROTECCIÓN DE RECURSOS DE VALOR NATURAL (Artículo 2.1.18. O.G.U.C.)
- [ ] ZONA DE REMODELACIÓN (Artículo 72º L.G.U.C.)
- [ ] ZONA DE CONSTRUCCIÓN OBLIGATORIA (Artículo 76º L.G.U.C.)
- [ ] ZONA DE EQUIPAMIENTO (Artículo 2.1.33. O.G.U.C.)
- [ ] ZONA DE RIESGO (Artículo 2.1.17. O.G.U.C.)
- [ ] ZONA DE INFRAESTRUCTURA PELIGROSA (*) (Artículo 2.1.17. O.G.U.C.)

( ) ZONAS "NO EDIFICABLES"*

- [ ] DECLARADO DE UTILIDAD PÚBLICA (Artículo 59º L.G.U.C.).
- [ ] AFECTO A EXPROPIACIÓN (Artículo 83º L.G.U.C.)
- [ ] CON PROHIBICIÓN DE EDIFICAR (Artículo 60º L.G.U.C.)
- [ ] CON LIMITACIÓN DE USO: ESPACIO PÚBLICO O ÁREA VERDE COMPLEMENTARIA (Artículo 2.1.30. O.G.U.C.)
- [ ] SALDO PREDIAL (Artículo 1.1.2 O.G.U.C.)
- [ ] OTRA, Indique: _____

Descripción del Sector de Emplazamiento:

Nota: Las Condiciones Particulares del AH señaladas en los puntos 5 al 7, ya se encuentran consideradas en el Valor de Terreno definido para los predios del Área.

FICHA DE ÁREA HOMOGÉNEA (AH)

IDENTIFICACIÓN DEL AH

HMB020

NOMBRE DE LA COMUNA: SANTO DOMINGO

CÓDIGO ÁREA HOMOGÉNEA: H | M | B | 020

TIPO DE EMPLAZAMIENTO: ÁREA URBANA

VARIABLES URBANAS DEL AH DEFINIDAS POR EL SII

1. USO DE SUELO (*): HABITACIONAL (H)

2. CATEGORÍA CONSTRUCTIVA (*): MEDIA (M)

3. NIVEL DE DENSIFICACIÓN (*): BAJO (B)

(*) Variables predominantes al interior del AH, por lo que pueden existir predios con variables urbanas distintas a las definidas

INSTRUMENTO DE PLANIFICACIÓN TERRITORIAL (IPT)

4. TIPO DE IPT VIGENTE:

- ☐ SIN INSTRUMENTO DE PLANIFICACIÓN TERRITORIAL (IPT)
- ☐ PLANO REGULADOR INTERCOMUNAL — AÑO
- ☑ PLANO REGULADOR COMUNAL — DECRETO N° RESOL N°31 — AÑO 11.11.2003

CONDICIONES PARTICULARES DEL AH

5. FORMA

☐ ESTA AH ESTÁ CONFORMADA MAYORITARIAMENTE POR PREDIOS DE FORMA IRREGULAR

Por ejemplo, que sean similares a:

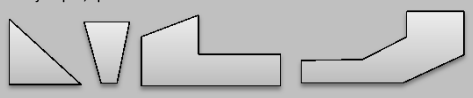

6. TOPOGRAFÍA

☐ ESTA AH ESTÁ CONFORMADA MAYORITARIAMENTE POR PREDIOS CON TOPOGRAFÍA IRREGULAR

Descripción de la Topografía del AH:

TOPOGRAFIA PLANA.

7. ZONAS CON CONDICIONES PARTICULARES DE EDIFICACIÓN O NO EDIFICABLES

- ☐ ÁREA DE PROTECCIÓN DE RECURSOS DE VALOR PATRIMONIAL CULTURAL / O ZONA DE CONSERVACIÓN HISTÓRICA (Artículo 2.1.18. O.G.U.C.)
- ☐ ÁREA DE PROTECCIÓN DE RECURSOS DE VALOR NATURAL (Artículo 2.1.18. O.G.U.C.)
- ☐ ZONA DE REMODELACIÓN (Artículo 72º L.G.U.C.)
- ☐ ZONA DE CONSTRUCCIÓN OBLIGATORIA (Artículo 76º L.G.U.C.)
- ☐ ZONA DE EQUIPAMIENTO (Artículo 2.1.33. O.G.U.C.)
- ☐ ZONA DE RIESGO (Artículo 2.1.17. O.G.U.C.)
- ☐ ZONA DE INFRAESTRUCTURA PELIGROSA (*) (Artículo 2.1.17. O.G.U.C.)

( ) ZONAS "NO EDIFICABLES"*

- ☐ DECLARADO DE UTILIDAD PÚBLICA (Artículo 59º L.G.U.C.).
- ☐ AFECTO A EXPROPIACIÓN (Artículo 83º L.G.U.C.)
- ☐ CON PROHIBICIÓN DE EDIFICAR (Artículo 60º L.G.U.C.)
- ☐ CON LIMITACIÓN DE USO: ESPACIO PÚBLICO O ÁREA VERDE COMPLEMENTARIA (Artículo 2.1.30. O.G.U.C.)
- ☐ SALDO PREDIAL (Artículo 1.1.2 O.G.U.C.)
- ☐ OTRA, Indique:

Descripción del Sector de Emplazamiento:

Nota: Las Condiciones Particulares del AH señaladas en los puntos 5 al 7, ya se encuentran consideradas en el Valor de Terreno definido para los predios del Área.

FICHA DE ÁREA HOMOGÉNEA (AH)

IDENTIFICACIÓN DEL AH

HMB021

NOMBRE DE LA COMUNA: SANTO DOMINGO

CÓDIGO ÁREA HOMOGÉNEA: H | M | B | 021

TIPO DE EMPLAZAMIENTO: ÁREA URBANA

VARIABLES URBANAS DEL AH DEFINIDAS POR EL SII

1. USO DE SUELO (*): HABITACIONAL (H)

2. CATEGORÍA CONSTRUCTIVA (*): MEDIA (M)

3. NIVEL DE DENSIFICACIÓN (*): BAJO (B)

(*) Variables predominantes al interior del AH, por lo que pueden existir predios con variables urbanas distintas a las definidas

INSTRUMENTO DE PLANIFICACIÓN TERRITORIAL (IPT)

4. TIPO DE IPT VIGENTE:

- ☐ SIN INSTRUMENTO DE PLANIFICACIÓN TERRITORIAL (IPT)
- ☐ PLANO REGULADOR INTERCOMUNAL — AÑO
- ☑ PLANO REGULADOR COMUNAL — DECRETO N° RESOL N°31 — AÑO 11.11.2003

CONDICIONES PARTICULARES DEL AH

5. FORMA

☐ ESTA AH ESTÁ CONFORMADA MAYORITARIAMENTE POR PREDIOS DE FORMA IRREGULAR

Por ejemplo, que sean similares a:

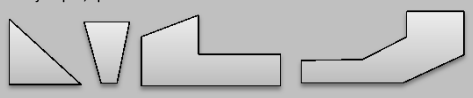

6. TOPOGRAFÍA

☐ ESTA AH ESTÁ CONFORMADA MAYORITARIAMENTE POR PREDIOS CON TOPOGRAFÍA IRREGULAR

Descripción de la Topografía del AH:

TOPOGRAFIA PLANA.

7. ZONAS CON CONDICIONES PARTICULARES DE EDIFICACIÓN O NO EDIFICABLES

- ☐ ÁREA DE PROTECCIÓN DE RECURSOS DE VALOR PATRIMONIAL CULTURAL / O ZONA DE CONSERVACIÓN HISTÓRICA (Artículo 2.1.18. O.G.U.C.)
- ☐ ÁREA DE PROTECCIÓN DE RECURSOS DE VALOR NATURAL (Artículo 2.1.18. O.G.U.C.)
- ☐ ZONA DE REMODELACIÓN (Artículo 72º L.G.U.C.)
- ☐ ZONA DE CONSTRUCCIÓN OBLIGATORIA (Artículo 76º L.G.U.C.)
- ☐ ZONA DE EQUIPAMIENTO (Artículo 2.1.33. O.G.U.C.)
- ☐ ZONA DE RIESGO (Artículo 2.1.17. O.G.U.C.)
- ☐ ZONA DE INFRAESTRUCTURA PELIGROSA (*) (Artículo 2.1.17. O.G.U.C.)

( ) ZONAS "NO EDIFICABLES"*

- ☐ DECLARADO DE UTILIDAD PÚBLICA (Artículo 59º L.G.U.C.).
- ☐ AFECTO A EXPROPIACIÓN (Artículo 83º L.G.U.C.)
- ☐ CON PROHIBICIÓN DE EDIFICAR (Artículo 60º L.G.U.C.)
- ☐ CON LIMITACIÓN DE USO: ESPACIO PÚBLICO O ÁREA VERDE COMPLEMENTARIA (Artículo 2.1.30. O.G.U.C.)
- ☐ SALDO PREDIAL (Artículo 1.1.2 O.G.U.C.)
- ☐ OTRA, Indique:

Descripción del Sector de Emplazamiento:

Nota: Las Condiciones Particulares del AH señaladas en los puntos 5 al 7, ya se encuentran consideradas en el Valor de Terreno definido para los predios del Área.

FICHA DE ÁREA HOMOGÉNEA (AH)

IDENTIFICACIÓN DEL AH

HMB022

NOMBRE DE LA COMUNA: SANTO DOMINGO

CÓDIGO ÁREA HOMOGÉNEA: H | M | B | 022

TIPO DE EMPLAZAMIENTO: ÁREA RURAL

VARIABLES URBANAS DEL AH DEFINIDAS POR EL SII

1. USO DE SUELO (*): HABITACIONAL (H)

2. CATEGORÍA CONSTRUCTIVA (*): MEDIA (M)

3. NIVEL DE DENSIFICACIÓN (*): BAJO (B)

(*) Variables predominantes al interior del AH, por lo que pueden existir predios con variables urbanas distintas a las definidas

INSTRUMENTO DE PLANIFICACIÓN TERRITORIAL (IPT)

4. TIPO DE IPT VIGENTE:

- [x] SIN INSTRUMENTO DE PLANIFICACIÓN TERRITORIAL (IPT)
- [ ] PLANO REGULADOR INTERCOMUNAL _____ AÑO _____
- [ ] PLANO REGULADOR COMUNAL DECRETO N° _____ AÑO _____

CONDICIONES PARTICULARES DEL AH

5. FORMA

- [ ] ESTA AH ESTÁ CONFORMADA MAYORITARIAMENTE POR PREDIOS DE FORMA IRREGULAR

Por ejemplo, que sean similares a:

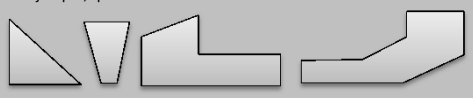

6. TOPOGRAFÍA

- [ ] ESTA AH ESTÁ CONFORMADA MAYORITARIAMENTE POR PREDIOS CON TOPOGRAFÍA IRREGULAR

Descripción de la Topografía del AH:

TOPOGRAFÍA PLANA.

7. ZONAS CON CONDICIONES PARTICULARES DE EDIFICACIÓN O NO EDIFICABLES

- [ ] ÁREA DE PROTECCIÓN DE RECURSOS DE VALOR PATRIMONIAL CULTURAL / O ZONA DE CONSERVACIÓN HISTÓRICA (Artículo 2.1.18. O.G.U.C.)
- [ ] ÁREA DE PROTECCIÓN DE RECURSOS DE VALOR NATURAL (Artículo 2.1.18. O.G.U.C.)
- [ ] ZONA DE REMODELACIÓN (Artículo 72º L.G.U.C.)
- [ ] ZONA DE CONSTRUCCIÓN OBLIGATORIA (Artículo 76º L.G.U.C.)
- [ ] ZONA DE EQUIPAMIENTO (Artículo 2.1.33. O.G.U.C.)
- [ ] ZONA DE RIESGO (Artículo 2.1.17. O.G.U.C.)
- [ ] ZONA DE INFRAESTRUCTURA PELIGROSA (*) (Artículo 2.1.17. O.G.U.C.)

( ) ZONAS "NO EDIFICABLES"*

- [ ] DECLARADO DE UTILIDAD PÚBLICA (Artículo 59º L.G.U.C.).
- [ ] AFECTO A EXPROPIACIÓN (Artículo 83º L.G.U.C.)
- [ ] CON PROHIBICIÓN DE EDIFICAR (Artículo 60º L.G.U.C.)
- [ ] CON LIMITACIÓN DE USO: ESPACIO PÚBLICO O ÁREA VERDE COMPLEMENTARIA (Artículo 2.1.30. O.G.U.C.)
- [ ] SALDO PREDIAL (Artículo 1.1.2 O.G.U.C.)
- [ ] OTRA, Indique: _____

Descripción del Sector de Emplazamiento:

Nota: Las Condiciones Particulares del AH señaladas en los puntos 5 al 7, ya se encuentran consideradas en el Valor de Terreno definido para los predios del Área.

FICHA DE ÁREA HOMOGÉNEA (AH)

IDENTIFICACIÓN DEL AH

HMB023

NOMBRE DE LA COMUNA: SANTO DOMINGO

CÓDIGO ÁREA HOMOGÉNEA: H | M | B | 023

TIPO DE EMPLAZAMIENTO: ÁREA DE EXTENSIÓN URBANA Y

VARIABLES URBANAS DEL AH DEFINIDAS POR EL SII

1. USO DE SUELO (*): HABITACIONAL (H)

2. CATEGORÍA CONSTRUCTIVA (*): MEDIA (M)

3. NIVEL DE DENSIFICACIÓN (*): BAJO (B)

(*) Variables predominantes al interior del AH, por lo que pueden existir predios con variables urbanas distintas a las definidas

INSTRUMENTO DE PLANIFICACIÓN TERRITORIAL (IPT)

4. TIPO DE IPT VIGENTE:

- ☐ SIN INSTRUMENTO DE PLANIFICACIÓN TERRITORIAL (IPT)
- ☐ PLANO REGULADOR INTERCOMUNAL — AÑO
- ☑ PLANO REGULADOR COMUNAL — DECRETO N° RESOL N°31 — AÑO 11.11.2003

CONDICIONES PARTICULARES DEL AH

5. FORMA

☐ ESTA AH ESTÁ CONFORMADA MAYORITARIAMENTE POR PREDIOS DE FORMA IRREGULAR

Por ejemplo, que sean similares a:

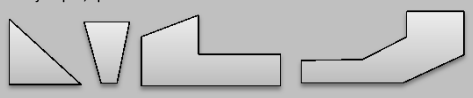

6. TOPOGRAFÍA

☐ ESTA AH ESTÁ CONFORMADA MAYORITARIAMENTE POR PREDIOS CON TOPOGRAFÍA IRREGULAR

Descripción de la Topografía del AH:

TOPOGRAFIA PLANA.

7. ZONAS CON CONDICIONES PARTICULARES DE EDIFICACIÓN O NO EDIFICABLES

- ☐ ÁREA DE PROTECCIÓN DE RECURSOS DE VALOR PATRIMONIAL CULTURAL / O ZONA DE CONSERVACIÓN HISTÓRICA (Artículo 2.1.18. O.G.U.C.)
- ☐ ÁREA DE PROTECCIÓN DE RECURSOS DE VALOR NATURAL (Artículo 2.1.18. O.G.U.C.)
- ☐ ZONA DE REMODELACIÓN (Artículo 72º L.G.U.C.)
- ☐ ZONA DE CONSTRUCCIÓN OBLIGATORIA (Artículo 76º L.G.U.C.)
- ☐ ZONA DE EQUIPAMIENTO (Artículo 2.1.33. O.G.U.C.)
- ☐ ZONA DE RIESGO (Artículo 2.1.17. O.G.U.C.)
- ☐ ZONA DE INFRAESTRUCTURA PELIGROSA (*) (Artículo 2.1.17. O.G.U.C.)

( ) ZONAS "NO EDIFICABLES"*

- ☐ DECLARADO DE UTILIDAD PÚBLICA (Artículo 59º L.G.U.C.).
- ☐ AFECTO A EXPROPIACIÓN (Artículo 83º L.G.U.C.)
- ☐ CON PROHIBICIÓN DE EDIFICAR (Artículo 60º L.G.U.C.)
- ☐ CON LIMITACIÓN DE USO: ESPACIO PÚBLICO O ÁREA VERDE COMPLEMENTARIA (Artículo 2.1.30. O.G.U.C.)
- ☐ SALDO PREDIAL (Artículo 1.1.2 O.G.U.C.)
- ☐ OTRA, Indique:

Descripción del Sector de Emplazamiento:

Nota: Las Condiciones Particulares del AH señaladas en los puntos 5 al 7, ya se encuentran consideradas en el Valor de Terreno definido para los predios del Área.

FICHA DE ÁREA HOMOGÉNEA (AH)

IDENTIFICACIÓN DEL AH

HMB036

NOMBRE DE LA COMUNA: SANTO DOMINGO

CÓDIGO ÁREA HOMOGÉNEA: H | M | B | 036

TIPO DE EMPLAZAMIENTO: ÁREA URBANA

VARIABLES URBANAS DEL AH DEFINIDAS POR EL SII

1. USO DE SUELO (*): HABITACIONAL (H)

2. CATEGORÍA CONSTRUCTIVA (*): MEDIA (M)

3. NIVEL DE DENSIFICACIÓN (*): BAJO (B)

(*) Variables predominantes al interior del AH, por lo que pueden existir predios con variables urbanas distintas a las definidas

INSTRUMENTO DE PLANIFICACIÓN TERRITORIAL (IPT)

4. TIPO DE IPT VIGENTE:

- ☐ SIN INSTRUMENTO DE PLANIFICACIÓN TERRITORIAL (IPT)
- ☐ PLANO REGULADOR INTERCOMUNAL — AÑO
- ☑ PLANO REGULADOR COMUNAL — DECRETO N° RESOL N°31 — AÑO 11.11.2003

CONDICIONES PARTICULARES DEL AH

5. FORMA

☐ ESTA AH ESTÁ CONFORMADA MAYORITARIAMENTE POR PREDIOS DE FORMA IRREGULAR

Por ejemplo, que sean similares a:

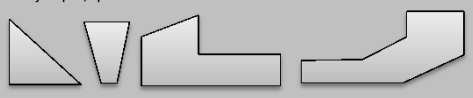

6. TOPOGRAFÍA

☐ ESTA AH ESTÁ CONFORMADA MAYORITARIAMENTE POR PREDIOS CON TOPOGRAFÍA IRREGULAR

Descripción de la Topografía del AH:

TOPOGRAFIA PLANA.

7. ZONAS CON CONDICIONES PARTICULARES DE EDIFICACIÓN O NO EDIFICABLES

- ☐ ÁREA DE PROTECCIÓN DE RECURSOS DE VALOR PATRIMONIAL CULTURAL / O ZONA DE CONSERVACIÓN HISTÓRICA (Artículo 2.1.18. O.G.U.C.)
- ☐ ÁREA DE PROTECCIÓN DE RECURSOS DE VALOR NATURAL (Artículo 2.1.18. O.G.U.C.)
- ☐ ZONA DE REMODELACIÓN (Artículo 72º L.G.U.C.)
- ☐ ZONA DE CONSTRUCCIÓN OBLIGATORIA (Artículo 76º L.G.U.C.)
- ☐ ZONA DE EQUIPAMIENTO (Artículo 2.1.33. O.G.U.C.)
- ☐ ZONA DE RIESGO (Artículo 2.1.17. O.G.U.C.)
- ☐ ZONA DE INFRAESTRUCTURA PELIGROSA (*) (Artículo 2.1.17. O.G.U.C.)

( ) ZONAS "NO EDIFICABLES"*

- ☐ DECLARADO DE UTILIDAD PÚBLICA (Artículo 59º L.G.U.C.).
- ☐ AFECTO A EXPROPIACIÓN (Artículo 83º L.G.U.C.)
- ☐ CON PROHIBICIÓN DE EDIFICAR (Artículo 60º L.G.U.C.)
- ☐ CON LIMITACIÓN DE USO: ESPACIO PÚBLICO O ÁREA VERDE COMPLEMENTARIA (Artículo 2.1.30. O.G.U.C.)
- ☐ SALDO PREDIAL (Artículo 1.1.2 O.G.U.C.)
- ☐ OTRA, Indique:

Descripción del Sector de Emplazamiento:

Nota: Las Condiciones Particulares del AH señaladas en los puntos 5 al 7, ya se encuentran consideradas en el Valor de Terreno definido para los predios del Área.

FICHA DE ÁREA HOMOGÉNEA (AH)

IDENTIFICACIÓN DEL AH

HMB059

NOMBRE DE LA COMUNA:	SANTO DOMINGO
CÓDIGO ÁREA HOMOGÉNEA:	H M B 059
TIPO DE EMPLAZAMIENTO:	ÁREA URBANA

VARIABLES URBANAS DEL AH DEFINIDAS POR EL SII

1. USO DE SUELO (*):	HABITACIONAL (H)
2. CATEGORÍA CONSTRUCTIVA (*):	MEDIA (M)
3. NIVEL DE DENSIFICACIÓN (*):	BAJO (B)

(*) Variables predominantes al interior del AH, por lo que pueden existir predios con variables urbanas distintas a las definidas

INSTRUMENTO DE PLANIFICACIÓN TERRITORIAL (IPT)

4. TIPO DE IPT VIGENTE:

- ☐ SIN INSTRUMENTO DE PLANIFICACIÓN TERRITORIAL (IPT)
- ☐ PLANO REGULADOR INTERCOMUNAL — AÑO
- ☑ PLANO REGULADOR COMUNAL — DECRETO N° 31 — AÑO 2003

CONDICIONES PARTICULARES DEL AH

5. FORMA

☐ ESTA AH ESTÁ CONFORMADA MAYORITARIAMENTE POR PREDIOS DE FORMA IRREGULAR

Por ejemplo, que sean similares a:

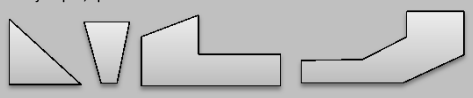

6. TOPOGRAFÍA

☐ ESTA AH ESTÁ CONFORMADA MAYORITARIAMENTE POR PREDIOS CON TOPOGRAFÍA IRREGULAR

Descripción de la Topografía del AH:

Topografía con pendiente leve a plana.

7. ZONAS CON CONDICIONES PARTICULARES DE EDIFICACIÓN O NO EDIFICABLES

- ☐ ÁREA DE PROTECCIÓN DE RECURSOS DE VALOR PATRIMONIAL CULTURAL / O ZONA DE CONSERVACIÓN HISTÓRICA (Artículo 2.1.18. O.G.U.C.)
- ☐ ÁREA DE PROTECCIÓN DE RECURSOS DE VALOR NATURAL (Artículo 2.1.18. O.G.U.C.)
- ☐ ZONA DE REMODELACIÓN (Artículo 72º L.G.U.C.)
- ☐ ZONA DE CONSTRUCCIÓN OBLIGATORIA (Artículo 76º L.G.U.C.)
- ☐ ZONA DE EQUIPAMIENTO (Artículo 2.1.33. O.G.U.C.)
- ☐ ZONA DE RIESGO (Artículo 2.1.17. O.G.U.C.)
- ☐ ZONA DE INFRAESTRUCTURA PELIGROSA (*) (Artículo 2.1.17. O.G.U.C.)

( ) ZONAS "NO EDIFICABLES"*

- ☐ DECLARADO DE UTILIDAD PÚBLICA (Artículo 59º L.G.U.C.).
- ☐ AFECTO A EXPROPIACIÓN (Artículo 83º L.G.U.C.)
- ☐ CON PROHIBICIÓN DE EDIFICAR (Artículo 60º L.G.U.C.)
- ☐ CON LIMITACIÓN DE USO: ESPACIO PÚBLICO O ÁREA VERDE COMPLEMENTARIA (Artículo 2.1.30. O.G.U.C.)
- ☐ SALDO PREDIAL (Artículo 1.1.2 O.G.U.C.)
- ☐ OTRA, Indique:

Descripción del Sector de Emplazamiento:

Nota: Las Condiciones Particulares del AH señaladas en los puntos 5 al 7, ya se encuentran consideradas en el Valor de Terreno definido para los predios del Área.

FICHA DE ÁREA HOMOGÉNEA (AH)

IDENTIFICACIÓN DEL AH

HMM024

NOMBRE DE LA COMUNA: SANTO DOMINGO

CÓDIGO ÁREA HOMOGÉNEA: H M M 024

TIPO DE EMPLAZAMIENTO: ÁREA URBANA

VARIABLES URBANAS DEL AH DEFINIDAS POR EL SII

1. USO DE SUELO (*): HABITACIONAL (H)

2. CATEGORÍA CONSTRUCTIVA (*): MEDIA (M)

3. NIVEL DE DENSIFICACIÓN (*): MEDIO (M)

(*) Variables predominantes al interior del AH, por lo que pueden existir predios con variables urbanas distintas a las definidas

INSTRUMENTO DE PLANIFICACIÓN TERRITORIAL (IPT)

4. TIPO DE IPT VIGENTE:

- ☐ SIN INSTRUMENTO DE PLANIFICACIÓN TERRITORIAL (IPT)
- ☐ PLANO REGULADOR INTERCOMUNAL — AÑO
- ☑ PLANO REGULADOR COMUNAL — DECRETO N° RESOL N°31 — AÑO 11.11.2003

CONDICIONES PARTICULARES DEL AH

5. FORMA

☐ ESTA AH ESTÁ CONFORMADA MAYORITARIAMENTE POR PREDIOS DE FORMA IRREGULAR

Por ejemplo, que sean similares a:

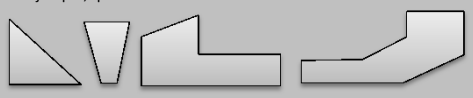

6. TOPOGRAFÍA

☐ ESTA AH ESTÁ CONFORMADA MAYORITARIAMENTE POR PREDIOS CON TOPOGRAFÍA IRREGULAR

Descripción de la Topografía del AH:

TOPOGRAFIA PLANA.

7. ZONAS CON CONDICIONES PARTICULARES DE EDIFICACIÓN O NO EDIFICABLES

- ☐ ÁREA DE PROTECCIÓN DE RECURSOS DE VALOR PATRIMONIAL CULTURAL / O ZONA DE CONSERVACIÓN HISTÓRICA (Artículo 2.1.18. O.G.U.C.)
- ☐ ÁREA DE PROTECCIÓN DE RECURSOS DE VALOR NATURAL (Artículo 2.1.18. O.G.U.C.)
- ☐ ZONA DE REMODELACIÓN (Artículo 72º L.G.U.C.)
- ☐ ZONA DE CONSTRUCCIÓN OBLIGATORIA (Artículo 76º L.G.U.C.)
- ☐ ZONA DE EQUIPAMIENTO (Artículo 2.1.33. O.G.U.C.)
- ☐ ZONA DE RIESGO (Artículo 2.1.17. O.G.U.C.)
- ☐ ZONA DE INFRAESTRUCTURA PELIGROSA (*) (Artículo 2.1.17. O.G.U.C.)
- ☐ DECLARADO DE UTILIDAD PÚBLICA (Artículo 59º L.G.U.C.).
- ☐ AFECTO A EXPROPIACIÓN (Artículo 83º L.G.U.C.)
- ☐ CON PROHIBICIÓN DE EDIFICAR (Artículo 60º L.G.U.C.)
- ☐ CON LIMITACIÓN DE USO: ESPACIO PÚBLICO O ÁREA VERDE COMPLEMENTARIA (Artículo 2.1.30. O.G.U.C.)
- ☐ SALDO PREDIAL (Artículo 1.1.2 O.G.U.C.)
- ☐ OTRA, Indique:

( ) ZONAS "NO EDIFICABLES"*

Descripción del Sector de Emplazamiento:

ACCESO REGULAR ESTADO, QUE CONECTA SU CALLE CON LA AVENIDA TERESA DE LOS ANDES.

Nota: Las Condiciones Particulares del AH señaladas en los puntos 5 al 7, ya se encuentran consideradas en el Valor de Terreno definido para los predios del Área.

FICHA DE ÁREA HOMOGÉNEA (AH)

IDENTIFICACIÓN DEL AH

HMM052

NOMBRE DE LA COMUNA:	SANTO DOMINGO
CÓDIGO ÁREA HOMOGÉNEA:	H M M 052
TIPO DE EMPLAZAMIENTO:	ÁREA URBANA

VARIABLES URBANAS DEL AH DEFINIDAS POR EL SII

1. USO DE SUELO (*):	HABITACIONAL (H)
2. CATEGORÍA CONSTRUCTIVA (*):	MEDIA (M)
3. NIVEL DE DENSIFICACIÓN (*):	MEDIO (M)

(*) Variables predominantes al interior del AH, por lo que pueden existir predios con variables urbanas distintas a las definidas

INSTRUMENTO DE PLANIFICACIÓN TERRITORIAL (IPT)

4. TIPO DE IPT VIGENTE:

- ☐ SIN INSTRUMENTO DE PLANIFICACIÓN TERRITORIAL (IPT)
- ☐ PLANO REGULADOR INTERCOMUNAL — AÑO
- ☑ PLANO REGULADOR COMUNAL — DECRETO N° 31 — AÑO 2003

CONDICIONES PARTICULARES DEL AH

5. FORMA

☐ ESTA AH ESTÁ CONFORMADA MAYORITARIAMENTE POR PREDIOS DE FORMA IRREGULAR

Por ejemplo, que sean similares a:

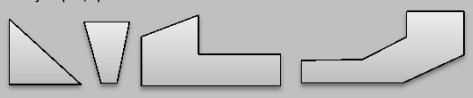

6. TOPOGRAFÍA

☐ ESTA AH ESTÁ CONFORMADA MAYORITARIAMENTE POR PREDIOS CON TOPOGRAFÍA IRREGULAR

Descripción de la Topografía del AH:

Topografía con pendiente leve a plana.

7. ZONAS CON CONDICIONES PARTICULARES DE EDIFICACIÓN O NO EDIFICABLES

- ☐ ÁREA DE PROTECCIÓN DE RECURSOS DE VALOR PATRIMONIAL CULTURAL / O ZONA DE CONSERVACIÓN HISTÓRICA (Artículo 2.1.18. O.G.U.C.)
- ☐ ÁREA DE PROTECCIÓN DE RECURSOS DE VALOR NATURAL (Artículo 2.1.18. O.G.U.C.)
- ☐ ZONA DE REMODELACIÓN (Artículo 72º L.G.U.C.)
- ☐ ZONA DE CONSTRUCCIÓN OBLIGATORIA (Artículo 76º L.G.U.C.)
- ☐ ZONA DE EQUIPAMIENTO (Artículo 2.1.33. O.G.U.C.)
- ☐ ZONA DE RIESGO (Artículo 2.1.17. O.G.U.C.)
- ☐ ZONA DE INFRAESTRUCTURA PELIGROSA (*) (Artículo 2.1.17. O.G.U.C.)
- ☐ DECLARADO DE UTILIDAD PÚBLICA (Artículo 59º L.G.U.C.).
- ☐ AFECTO A EXPROPIACIÓN (Artículo 83º L.G.U.C.)
- ☐ CON PROHIBICIÓN DE EDIFICAR (Artículo 60º L.G.U.C.)
- ☐ CON LIMITACIÓN DE USO: ESPACIO PÚBLICO O ÁREA VERDE COMPLEMENTARIA (Artículo 2.1.30. O.G.U.C.)
- ☐ SALDO PREDIAL (Artículo 1.1.2 O.G.U.C.)
- ☐ OTRA, Indique:

( ) ZONAS "NO EDIFICABLES"*

Descripción del Sector de Emplazamiento:

.

Nota: Las Condiciones Particulares del AH señaladas en los puntos 5 al 7, ya se encuentran consideradas en el Valor de Terreno definido para los predios del Área.

FICHA DE ÁREA HOMOGÉNEA (AH)

IDENTIFICACIÓN DEL AH

HMM058

NOMBRE DE LA COMUNA: SANTO DOMINGO

CÓDIGO ÁREA HOMOGÉNEA: H M M 058

TIPO DE EMPLAZAMIENTO: ÁREA URBANA

VARIABLES URBANAS DEL AH DEFINIDAS POR EL SII

1. USO DE SUELO (*): HABITACIONAL (H)

2. CATEGORÍA CONSTRUCTIVA (*): MEDIA (M)

3. NIVEL DE DENSIFICACIÓN (*): MEDIO (M)

(*) Variables predominantes al interior del AH, por lo que pueden existir predios con variables urbanas distintas a las definidas

INSTRUMENTO DE PLANIFICACIÓN TERRITORIAL (IPT)

4. TIPO DE IPT VIGENTE:

- ☐ SIN INSTRUMENTO DE PLANIFICACIÓN TERRITORIAL (IPT)
- ☐ PLANO REGULADOR INTERCOMUNAL — AÑO
- ☑ PLANO REGULADOR COMUNAL — DECRETO N° 31 — AÑO 2003

CONDICIONES PARTICULARES DEL AH

5. FORMA

☐ ESTA AH ESTÁ CONFORMADA MAYORITARIAMENTE POR PREDIOS DE FORMA IRREGULAR

Por ejemplo, que sean similares a:

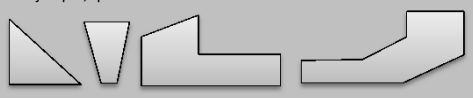

6. TOPOGRAFÍA

☐ ESTA AH ESTÁ CONFORMADA MAYORITARIAMENTE POR PREDIOS CON TOPOGRAFÍA IRREGULAR

Descripción de la Topografía del AH:

Topografía con pendiente leve a plana.

7. ZONAS CON CONDICIONES PARTICULARES DE EDIFICACIÓN O NO EDIFICABLES

- ☐ ÁREA DE PROTECCIÓN DE RECURSOS DE VALOR PATRIMONIAL CULTURAL / O ZONA DE CONSERVACIÓN HISTÓRICA (Artículo 2.1.18. O.G.U.C.)
- ☐ ÁREA DE PROTECCIÓN DE RECURSOS DE VALOR NATURAL (Artículo 2.1.18. O.G.U.C.)
- ☐ ZONA DE REMODELACIÓN (Artículo 72º L.G.U.C.)
- ☐ ZONA DE CONSTRUCCIÓN OBLIGATORIA (Artículo 76º L.G.U.C.)
- ☐ ZONA DE EQUIPAMIENTO (Artículo 2.1.33. O.G.U.C.)
- ☐ ZONA DE RIESGO (Artículo 2.1.17. O.G.U.C.)
- ☐ ZONA DE INFRAESTRUCTURA PELIGROSA (*) (Artículo 2.1.17. O.G.U.C.)

( ) ZONAS "NO EDIFICABLES"*

- ☐ DECLARADO DE UTILIDAD PÚBLICA (Artículo 59º L.G.U.C.).
- ☐ AFECTO A EXPROPIACIÓN (Artículo 83º L.G.U.C.)
- ☐ CON PROHIBICIÓN DE EDIFICAR (Artículo 60º L.G.U.C.)
- ☐ CON LIMITACIÓN DE USO: ESPACIO PÚBLICO O ÁREA VERDE COMPLEMENTARIA (Artículo 2.1.30. O.G.U.C.)
- ☐ SALDO PREDIAL (Artículo 1.1.2 O.G.U.C.)
- ☐ OTRA, Indique:

Descripción del Sector de Emplazamiento:

Nota: Las Condiciones Particulares del AH señaladas en los puntos 5 al 7, ya se encuentran consideradas en el Valor de Terreno definido para los predios del Área.

FICHA DE ÁREA HOMOGÉNEA (AH)

IDENTIFICACIÓN DEL AH

WSS026

NOMBRE DE LA COMUNA: SANTO DOMINGO

CÓDIGO ÁREA HOMOGÉNEA: W S S 026

TIPO DE EMPLAZAMIENTO: ÁREA URBANA

VARIABLES URBANAS DEL AH DEFINIDAS POR EL SII

1. USO DE SUELO (*): SITIO ERIAZO (W)

2. CATEGORÍA CONSTRUCTIVA (*): SIN CATEGORÍA CONSTRUCTIVA (S)

3. NIVEL DE DENSIFICACIÓN (*): SIN NIVEL DE DENSIFICACIÓN (S)

(*) Variables predominantes al interior del AH, por lo que pueden existir predios con variables urbanas distintas a las definidas

INSTRUMENTO DE PLANIFICACIÓN TERRITORIAL (IPT)

4. TIPO DE IPT VIGENTE:

- [x] SIN INSTRUMENTO DE PLANIFICACIÓN TERRITORIAL (IPT)
- [ ] PLANO REGULADOR INTERCOMUNAL _____ AÑO _____
- [ ] PLANO REGULADOR COMUNAL DECRETO N° _____ AÑO _____

CONDICIONES PARTICULARES DEL AH

5. FORMA

- [ ] ESTA AH ESTÁ CONFORMADA MAYORITARIAMENTE POR PREDIOS DE FORMA IRREGULAR

Por ejemplo, que sean similares a:

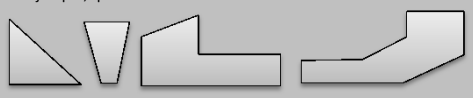

6. TOPOGRAFÍA

- [ ] ESTA AH ESTÁ CONFORMADA MAYORITARIAMENTE POR PREDIOS CON TOPOGRAFÍA IRREGULAR

Descripción de la Topografía del AH:

TOPOGRAFÍA MAYORITARIAMENTE REGULAR.

7. ZONAS CON CONDICIONES PARTICULARES DE EDIFICACIÓN O NO EDIFICABLES

- [ ] ÁREA DE PROTECCIÓN DE RECURSOS DE VALOR PATRIMONIAL CULTURAL / O ZONA DE CONSERVACIÓN HISTÓRICA (Artículo 2.1.18. O.G.U.C.)
- [ ] ÁREA DE PROTECCIÓN DE RECURSOS DE VALOR NATURAL (Artículo 2.1.18. O.G.U.C.)
- [ ] ZONA DE REMODELACIÓN (Artículo 72º L.G.U.C.)
- [ ] ZONA DE CONSTRUCCIÓN OBLIGATORIA (Artículo 76º L.G.U.C.)
- [ ] ZONA DE EQUIPAMIENTO (Artículo 2.1.33. O.G.U.C.)
- [ ] ZONA DE RIESGO (Artículo 2.1.17. O.G.U.C.)
- [ ] ZONA DE INFRAESTRUCTURA PELIGROSA (*) (Artículo 2.1.17. O.G.U.C.)

( ) ZONAS "NO EDIFICABLES"*

- [ ] DECLARADO DE UTILIDAD PÚBLICA (Artículo 59º L.G.U.C.).
- [ ] AFECTO A EXPROPIACIÓN (Artículo 83º L.G.U.C.)
- [ ] CON PROHIBICIÓN DE EDIFICAR (Artículo 60º L.G.U.C.)
- [ ] CON LIMITACIÓN DE USO: ESPACIO PÚBLICO O ÁREA VERDE COMPLEMENTARIA (Artículo 2.1.30. O.G.U.C.)
- [ ] SALDO PREDIAL (Artículo 1.1.2 O.G.U.C.)
- [ ] OTRA, Indique: _____

Descripción del Sector de Emplazamiento:

SECTOR RURAL QUE QUEDA APROXIMADAMENTE A 20 MINUTOS DE CABECERA DE LA COMUNA. REGULAR ACCESO QUE COMUNICA AMBAS ENTRADAS DEL LOTEO HACIA CARRETERA DE LA FRUTA.

Nota: Las Condiciones Particulares del AH señaladas en los puntos 5 al 7, ya se encuentran consideradas en el Valor de Terreno definido para los predios del Área.

FICHA DE ÁREA HOMOGÉNEA (AH)

IDENTIFICACIÓN DEL AH

WSS027

NOMBRE DE LA COMUNA: SANTO DOMINGO

CÓDIGO ÁREA HOMOGÉNEA: W S S 027

TIPO DE EMPLAZAMIENTO: ÁREA URBANA

VARIABLES URBANAS DEL AH DEFINIDAS POR EL SII

1. USO DE SUELO (*): SITIO ERIAZO (W)

2. CATEGORÍA CONSTRUCTIVA (*): SIN CATEGORÍA CONSTRUCTIVA (S)

3. NIVEL DE DENSIFICACIÓN (*): SIN NIVEL DE DENSIFICACIÓN (S)

(*) Variables predominantes al interior del AH, por lo que pueden existir predios con variables urbanas distintas a las definidas

INSTRUMENTO DE PLANIFICACIÓN TERRITORIAL (IPT)

4. TIPO DE IPT VIGENTE:

- ☐ SIN INSTRUMENTO DE PLANIFICACIÓN TERRITORIAL (IPT)
- ☐ PLANO REGULADOR INTERCOMUNAL — AÑO
- ☑ PLANO REGULADOR COMUNAL — DECRETO N° RESOL N°31 — AÑO 11.11.2003

CONDICIONES PARTICULARES DEL AH

5. FORMA

☐ ESTA AH ESTÁ CONFORMADA MAYORITARIAMENTE POR PREDIOS DE FORMA IRREGULAR

Por ejemplo, que sean similares a:



6. TOPOGRAFÍA

☐ ESTA AH ESTÁ CONFORMADA MAYORITARIAMENTE POR PREDIOS CON TOPOGRAFÍA IRREGULAR

Descripción de la Topografía del AH:

TOPOGRAFIA PLANA.

7. ZONAS CON CONDICIONES PARTICULARES DE EDIFICACIÓN O NO EDIFICABLES

- ☐ ÁREA DE PROTECCIÓN DE RECURSOS DE VALOR PATRIMONIAL CULTURAL / O ZONA DE CONSERVACIÓN HISTÓRICA (Artículo 2.1.18. O.G.U.C.)
- ☐ ÁREA DE PROTECCIÓN DE RECURSOS DE VALOR NATURAL (Artículo 2.1.18. O.G.U.C.)
- ☐ ZONA DE REMODELACIÓN (Artículo 72º L.G.U.C.)
- ☐ ZONA DE CONSTRUCCIÓN OBLIGATORIA (Artículo 76º L.G.U.C.)
- ☐ ZONA DE EQUIPAMIENTO (Artículo 2.1.33. O.G.U.C.)
- ☐ ZONA DE RIESGO (Artículo 2.1.17. O.G.U.C.)
- ☐ ZONA DE INFRAESTRUCTURA PELIGROSA (*) (Artículo 2.1.17. O.G.U.C.)
- ☐ DECLARADO DE UTILIDAD PÚBLICA (Artículo 59º L.G.U.C.).
- ☐ AFECTO A EXPROPIACIÓN (Artículo 83º L.G.U.C.)
- ☐ CON PROHIBICIÓN DE EDIFICAR (Artículo 60º L.G.U.C.)
- ☐ CON LIMITACIÓN DE USO: ESPACIO PÚBLICO O ÁREA VERDE COMPLEMENTARIA (Artículo 2.1.30. O.G.U.C.)
- ☐ SALDO PREDIAL (Artículo 1.1.2 O.G.U.C.)
- ☐ OTRA, Indique:

( ) ZONAS "NO EDIFICABLES"*

Descripción del Sector de Emplazamiento:

Nota: Las Condiciones Particulares del AH señaladas en los puntos 5 al 7, ya se encuentran consideradas en el Valor de Terreno definido para los predios del Área.

FICHA DE ÁREA HOMOGÉNEA (AH)

IDENTIFICACIÓN DEL AH

WSS029

NOMBRE DE LA COMUNA: SANTO DOMINGO

CÓDIGO ÁREA HOMOGÉNEA: W S S 029

TIPO DE EMPLAZAMIENTO: ÁREA RURAL

VARIABLES URBANAS DEL AH DEFINIDAS POR EL SII

1. USO DE SUELO (*): SITIO ERIAZO (W)

2. CATEGORÍA CONSTRUCTIVA (*): SIN CATEGORÍA CONSTRUCTIVA (S)

3. NIVEL DE DENSIFICACIÓN (*): SIN NIVEL DE DENSIFICACIÓN (S)

(*) Variables predominantes al interior del AH, por lo que pueden existir predios con variables urbanas distintas a las definidas

INSTRUMENTO DE PLANIFICACIÓN TERRITORIAL (IPT)

4. TIPO DE IPT VIGENTE:

- [x] SIN INSTRUMENTO DE PLANIFICACIÓN TERRITORIAL (IPT)
- [ ] PLANO REGULADOR INTERCOMUNAL _____ AÑO _____
- [ ] PLANO REGULADOR COMUNAL DECRETO N° _____ AÑO _____

CONDICIONES PARTICULARES DEL AH

5. FORMA

- [ ] ESTA AH ESTÁ CONFORMADA MAYORITARIAMENTE POR PREDIOS DE FORMA IRREGULAR

Por ejemplo, que sean similares a:

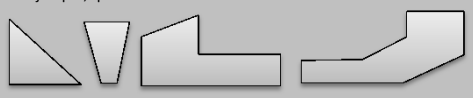

6. TOPOGRAFÍA

- [ ] ESTA AH ESTÁ CONFORMADA MAYORITARIAMENTE POR PREDIOS CON TOPOGRAFÍA IRREGULAR

Descripción de la Topografía del AH:

TOPOGRAFIA PLANA.

7. ZONAS CON CONDICIONES PARTICULARES DE EDIFICACIÓN O NO EDIFICABLES

- [ ] ÁREA DE PROTECCIÓN DE RECURSOS DE VALOR PATRIMONIAL CULTURAL / O ZONA DE CONSERVACIÓN HISTÓRICA (Artículo 2.1.18. O.G.U.C.)
- [ ] ÁREA DE PROTECCIÓN DE RECURSOS DE VALOR NATURAL (Artículo 2.1.18. O.G.U.C.)
- [ ] ZONA DE REMODELACIÓN (Artículo 72º L.G.U.C.)
- [ ] ZONA DE CONSTRUCCIÓN OBLIGATORIA (Artículo 76º L.G.U.C.)
- [ ] ZONA DE EQUIPAMIENTO (Artículo 2.1.33. O.G.U.C.)
- [ ] ZONA DE RIESGO (Artículo 2.1.17. O.G.U.C.)
- [ ] ZONA DE INFRAESTRUCTURA PELIGROSA (*) (Artículo 2.1.17. O.G.U.C.)

( ) ZONAS "NO EDIFICABLES"*

- [ ] DECLARADO DE UTILIDAD PÚBLICA (Artículo 59º L.G.U.C.).
- [ ] AFECTO A EXPROPIACIÓN (Artículo 83º L.G.U.C.)
- [ ] CON PROHIBICIÓN DE EDIFICAR (Artículo 60º L.G.U.C.)
- [ ] CON LIMITACIÓN DE USO: ESPACIO PÚBLICO O ÁREA VERDE COMPLEMENTARIA (Artículo 2.1.30. O.G.U.C.)
- [ ] SALDO PREDIAL (Artículo 1.1.2 O.G.U.C.)
- [ ] OTRA, Indique: _____

Descripción del Sector de Emplazamiento:

Nota: Las Condiciones Particulares del AH señaladas en los puntos 5 al 7, ya se encuentran consideradas en el Valor de Terreno definido para los predios del Área.

FICHA DE ÁREA HOMOGÉNEA (AH)

IDENTIFICACIÓN DEL AH

WSS030

NOMBRE DE LA COMUNA: SANTO DOMINGO

CÓDIGO ÁREA HOMOGÉNEA: W S S 030

TIPO DE EMPLAZAMIENTO: ÁREA RURAL

VARIABLES URBANAS DEL AH DEFINIDAS POR EL SII

1. USO DE SUELO (*): SITIO ERIAZO (W)

2. CATEGORÍA CONSTRUCTIVA (*): SIN CATEGORÍA CONSTRUCTIVA (S)

3. NIVEL DE DENSIFICACIÓN (*): SIN NIVEL DE DENSIFICACIÓN (S)

(*) Variables predominantes al interior del AH, por lo que pueden existir predios con variables urbanas distintas a las definidas

INSTRUMENTO DE PLANIFICACIÓN TERRITORIAL (IPT)

4. TIPO DE IPT VIGENTE:

- [x] SIN INSTRUMENTO DE PLANIFICACIÓN TERRITORIAL (IPT)
- [ ] PLANO REGULADOR INTERCOMUNAL _____ AÑO _____
- [ ] PLANO REGULADOR COMUNAL DECRETO N° _____ AÑO _____

CONDICIONES PARTICULARES DEL AH

5. FORMA

- [ ] ESTA AH ESTÁ CONFORMADA MAYORITARIAMENTE POR PREDIOS DE FORMA IRREGULAR

Por ejemplo, que sean similares a:

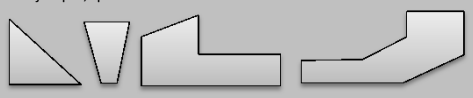

6. TOPOGRAFÍA

- [ ] ESTA AH ESTÁ CONFORMADA MAYORITARIAMENTE POR PREDIOS CON TOPOGRAFÍA IRREGULAR

Descripción de la Topografía del AH:

TOPOGRAFIA PLANA.

7. ZONAS CON CONDICIONES PARTICULARES DE EDIFICACIÓN O NO EDIFICABLES

- [ ] ÁREA DE PROTECCIÓN DE RECURSOS DE VALOR PATRIMONIAL CULTURAL / O ZONA DE CONSERVACIÓN HISTÓRICA (Artículo 2.1.18. O.G.U.C.)
- [ ] ÁREA DE PROTECCIÓN DE RECURSOS DE VALOR NATURAL (Artículo 2.1.18. O.G.U.C.)
- [ ] ZONA DE REMODELACIÓN (Artículo 72º L.G.U.C.)
- [ ] ZONA DE CONSTRUCCIÓN OBLIGATORIA (Artículo 76º L.G.U.C.)
- [ ] ZONA DE EQUIPAMIENTO (Artículo 2.1.33. O.G.U.C.)
- [ ] ZONA DE RIESGO (Artículo 2.1.17. O.G.U.C.)
- [ ] ZONA DE INFRAESTRUCTURA PELIGROSA (*) (Artículo 2.1.17. O.G.U.C.)

( ) ZONAS "NO EDIFICABLES"*

- [ ] DECLARADO DE UTILIDAD PÚBLICA (Artículo 59º L.G.U.C.).
- [ ] AFECTO A EXPROPIACIÓN (Artículo 83º L.G.U.C.)
- [ ] CON PROHIBICIÓN DE EDIFICAR (Artículo 60º L.G.U.C.)
- [ ] CON LIMITACIÓN DE USO: ESPACIO PÚBLICO O ÁREA VERDE COMPLEMENTARIA (Artículo 2.1.30. O.G.U.C.)
- [ ] SALDO PREDIAL (Artículo 1.1.2 O.G.U.C.)
- [ ] OTRA, Indique: _____

Descripción del Sector de Emplazamiento:

Nota: Las Condiciones Particulares del AH señaladas en los puntos 5 al 7, ya se encuentran consideradas en el Valor de Terreno definido para los predios del Área.

FICHA DE ÁREA HOMOGÉNEA (AH)

IDENTIFICACIÓN DEL AH

WSS031

NOMBRE DE LA COMUNA: SANTO DOMINGO

CÓDIGO ÁREA HOMOGÉNEA: W S S 031

TIPO DE EMPLAZAMIENTO: ÁREA URBANA

VARIABLES URBANAS DEL AH DEFINIDAS POR EL SII

1. USO DE SUELO (*): SITIO ERIAZO (W)

2. CATEGORÍA CONSTRUCTIVA (*): SIN CATEGORÍA CONSTRUCTIVA (S)

3. NIVEL DE DENSIFICACIÓN (*): SIN NIVEL DE DENSIFICACIÓN (S)

(*) Variables predominantes al interior del AH, por lo que pueden existir predios con variables urbanas distintas a las definidas

INSTRUMENTO DE PLANIFICACIÓN TERRITORIAL (IPT)

4. TIPO DE IPT VIGENTE:

- ☐ SIN INSTRUMENTO DE PLANIFICACIÓN TERRITORIAL (IPT)
- ☐ PLANO REGULADOR INTERCOMUNAL — AÑO
- ☑ PLANO REGULADOR COMUNAL — DECRETO N° RESOLUCION — AÑO 11.11.2003

CONDICIONES PARTICULARES DEL AH

5. FORMA

☐ ESTA AH ESTÁ CONFORMADA MAYORITARIAMENTE POR PREDIOS DE FORMA IRREGULAR

Por ejemplo, que sean similares a:

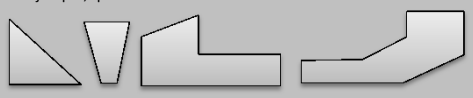

6. TOPOGRAFÍA

☐ ESTA AH ESTÁ CONFORMADA MAYORITARIAMENTE POR PREDIOS CON TOPOGRAFÍA IRREGULAR

Descripción de la Topografía del AH:

TOPOGRAFIA PLANA.

7. ZONAS CON CONDICIONES PARTICULARES DE EDIFICACIÓN O NO EDIFICABLES

- ☐ ÁREA DE PROTECCIÓN DE RECURSOS DE VALOR PATRIMONIAL CULTURAL / O ZONA DE CONSERVACIÓN HISTÓRICA (Artículo 2.1.18. O.G.U.C.)
- ☐ ÁREA DE PROTECCIÓN DE RECURSOS DE VALOR NATURAL (Artículo 2.1.18. O.G.U.C.)
- ☐ ZONA DE REMODELACIÓN (Artículo 72º L.G.U.C.)
- ☐ ZONA DE CONSTRUCCIÓN OBLIGATORIA (Artículo 76º L.G.U.C.)
- ☐ ZONA DE EQUIPAMIENTO (Artículo 2.1.33. O.G.U.C.)
- ☐ ZONA DE RIESGO (Artículo 2.1.17. O.G.U.C.)
- ☐ ZONA DE INFRAESTRUCTURA PELIGROSA (*) (Artículo 2.1.17. O.G.U.C.)

( ) ZONAS "NO EDIFICABLES"*

- ☐ DECLARADO DE UTILIDAD PÚBLICA (Artículo 59º L.G.U.C.).
- ☐ AFECTO A EXPROPIACIÓN (Artículo 83º L.G.U.C.)
- ☐ CON PROHIBICIÓN DE EDIFICAR (Artículo 60º L.G.U.C.)
- ☐ CON LIMITACIÓN DE USO: ESPACIO PÚBLICO O ÁREA VERDE COMPLEMENTARIA (Artículo 2.1.30. O.G.U.C.)
- ☐ SALDO PREDIAL (Artículo 1.1.2 O.G.U.C.)
- ☐ OTRA, Indique:

Descripción del Sector de Emplazamiento:

Nota: Las Condiciones Particulares del AH señaladas en los puntos 5 al 7, ya se encuentran consideradas en el Valor de Terreno definido para los predios del Área.

FICHA DE ÁREA HOMOGÉNEA (AH)

IDENTIFICACIÓN DEL AH

WSS046

NOMBRE DE LA COMUNA:	SANTO DOMINGO
CÓDIGO ÁREA HOMOGÉNEA:	W S S 046
TIPO DE EMPLAZAMIENTO:	ÁREA RURAL / LAS BRISAS DE STO. DOMINGO

VARIABLES URBANAS DEL AH DEFINIDAS POR EL SII

1. USO DE SUELO (*):	SITIO ERIAZO (W)
2. CATEGORÍA CONSTRUCTIVA (*):	SIN CATEGORÍA CONSTRUCTIVA (S)
3. NIVEL DE DENSIFICACIÓN (*):	SIN NIVEL DE DENSIFICACIÓN (S)

(*) Variables predominantes al interior del AH, por lo que pueden existir predios con variables urbanas distintas a las definidas

INSTRUMENTO DE PLANIFICACIÓN TERRITORIAL (IPT)

4. TIPO DE IPT VIGENTE:

- ☐ SIN INSTRUMENTO DE PLANIFICACIÓN TERRITORIAL (IPT)
- ☐ PLANO REGULADOR INTERCOMUNAL — AÑO
- ☑ PLANO REGULADOR COMUNAL — DECRETO N° 31 — AÑO 2003

CONDICIONES PARTICULARES DEL AH

5. FORMA

☑ ESTA AH ESTÁ CONFORMADA MAYORITARIAMENTE POR PREDIOS DE FORMA IRREGULAR

Por ejemplo, que sean similares a:

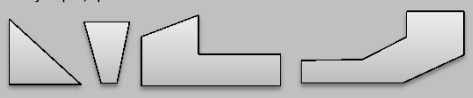

6. TOPOGRAFÍA

☐ ESTA AH ESTÁ CONFORMADA MAYORITARIAMENTE POR PREDIOS CON TOPOGRAFÍA IRREGULAR

Descripción de la Topografía del AH:

Topografía con pendiente leve a plana.

7. ZONAS CON CONDICIONES PARTICULARES DE EDIFICACIÓN O NO EDIFICABLES

- ☐ ÁREA DE PROTECCIÓN DE RECURSOS DE VALOR PATRIMONIAL CULTURAL / O ZONA DE CONSERVACIÓN HISTÓRICA (Artículo 2.1.18. O.G.U.C.)
- ☐ ÁREA DE PROTECCIÓN DE RECURSOS DE VALOR NATURAL (Artículo 2.1.18. O.G.U.C.)
- ☐ ZONA DE REMODELACIÓN (Artículo 72º L.G.U.C.)
- ☐ ZONA DE CONSTRUCCIÓN OBLIGATORIA (Artículo 76º L.G.U.C.)
- ☐ ZONA DE EQUIPAMIENTO (Artículo 2.1.33. O.G.U.C.)
- ☐ ZONA DE RIESGO (Artículo 2.1.17. O.G.U.C.)
- ☐ ZONA DE INFRAESTRUCTURA PELIGROSA (*) (Artículo 2.1.17. O.G.U.C.)

( ) ZONAS "NO EDIFICABLES"*

- ☐ DECLARADO DE UTILIDAD PÚBLICA (Artículo 59º L.G.U.C.).
- ☐ AFECTO A EXPROPIACIÓN (Artículo 83º L.G.U.C.)
- ☐ CON PROHIBICIÓN DE EDIFICAR (Artículo 60º L.G.U.C.)
- ☐ CON LIMITACIÓN DE USO: ESPACIO PÚBLICO O ÁREA VERDE COMPLEMENTARIA (Artículo 2.1.30. O.G.U.C.)
- ☐ SALDO PREDIAL (Artículo 1.1.2 O.G.U.C.)
- ☐ OTRA, Indique:

Descripción del Sector de Emplazamiento:

Nota: Las Condiciones Particulares del AH señaladas en los puntos 5 al 7, ya se encuentran consideradas en el Valor de Terreno definido para los predios del Área.

FICHA DE ÁREA HOMOGÉNEA (AH)

IDENTIFICACIÓN DEL AH

XBB025

NOMBRE DE LA COMUNA: SANTO DOMINGO

CÓDIGO ÁREA HOMOGÉNEA: X | B | B | 025

TIPO DE EMPLAZAMIENTO: ÁREA URBANA

VARIABLES URBANAS DEL AH DEFINIDAS POR EL SII

1. USO DE SUELO (*): MIXTO (X) con predominancia HABITACIÓN

2. CATEGORÍA CONSTRUCTIVA (*): BAJA (B)

3. NIVEL DE DENSIFICACIÓN (*): BAJO (B)

(*) Variables predominantes al interior del AH, por lo que pueden existir predios con variables urbanas distintas a las definidas

INSTRUMENTO DE PLANIFICACIÓN TERRITORIAL (IPT)

4. TIPO DE IPT VIGENTE:

- ☐ SIN INSTRUMENTO DE PLANIFICACIÓN TERRITORIAL (IPT)
- ☐ PLANO REGULADOR INTERCOMUNAL — AÑO
- ☑ PLANO REGULADOR COMUNAL — DECRETO N° RESOL N°31 — AÑO 11.11.2003

CONDICIONES PARTICULARES DEL AH

5. FORMA

☐ ESTA AH ESTÁ CONFORMADA MAYORITARIAMENTE POR PREDIOS DE FORMA IRREGULAR

Por ejemplo, que sean similares a:



6. TOPOGRAFÍA

☐ ESTA AH ESTÁ CONFORMADA MAYORITARIAMENTE POR PREDIOS CON TOPOGRAFÍA IRREGULAR

Descripción de la Topografía del AH:

TOPOGRAFIA PLANA.

7. ZONAS CON CONDICIONES PARTICULARES DE EDIFICACIÓN O NO EDIFICABLES

- ☐ ÁREA DE PROTECCIÓN DE RECURSOS DE VALOR PATRIMONIAL CULTURAL / O ZONA DE CONSERVACIÓN HISTÓRICA (Artículo 2.1.18. O.G.U.C.)
- ☐ ÁREA DE PROTECCIÓN DE RECURSOS DE VALOR NATURAL (Artículo 2.1.18. O.G.U.C.)
- ☐ ZONA DE REMODELACIÓN (Artículo 72º L.G.U.C.)
- ☐ ZONA DE CONSTRUCCIÓN OBLIGATORIA (Artículo 76º L.G.U.C.)
- ☐ ZONA DE EQUIPAMIENTO (Artículo 2.1.33. O.G.U.C.)
- ☐ ZONA DE RIESGO (Artículo 2.1.17. O.G.U.C.)
- ☐ ZONA DE INFRAESTRUCTURA PELIGROSA (*) (Artículo 2.1.17. O.G.U.C.)

( ) ZONAS "NO EDIFICABLES"*

- ☐ DECLARADO DE UTILIDAD PÚBLICA (Artículo 59º L.G.U.C.).
- ☐ AFECTO A EXPROPIACIÓN (Artículo 83º L.G.U.C.)
- ☐ CON PROHIBICIÓN DE EDIFICAR (Artículo 60º L.G.U.C.)
- ☐ CON LIMITACIÓN DE USO: ESPACIO PÚBLICO O ÁREA VERDE COMPLEMENTARIA (Artículo 2.1.30. O.G.U.C.)
- ☐ SALDO PREDIAL (Artículo 1.1.2 O.G.U.C.)
- ☐ OTRA, Indique:

Descripción del Sector de Emplazamiento:

Nota: Las Condiciones Particulares del AH señaladas en los puntos 5 al 7, ya se encuentran consideradas en el Valor de Terreno definido para los predios del Área.

FICHA DE ÁREA HOMOGÉNEA (AH)

IDENTIFICACIÓN DEL AH

XMB033

NOMBRE DE LA COMUNA:	SANTO DOMINGO
CÓDIGO ÁREA HOMOGÉNEA:	X M B 033
TIPO DE EMPLAZAMIENTO:	ÁREA URBANA

VARIABLES URBANAS DEL AH DEFINIDAS POR EL SII

1. USO DE SUELO (*):	MIXTO (X) con predominancia HABITACIÓN
2. CATEGORÍA CONSTRUCTIVA (*):	MEDIA (M)
3. NIVEL DE DENSIFICACIÓN (*):	BAJO (B)

(*) Variables predominantes al interior del AH, por lo que pueden existir predios con variables urbanas distintas a las definidas

INSTRUMENTO DE PLANIFICACIÓN TERRITORIAL (IPT)

4. TIPO DE IPT VIGENTE:

- ☐ SIN INSTRUMENTO DE PLANIFICACIÓN TERRITORIAL (IPT)
- ☐ PLANO REGULADOR INTERCOMUNAL — AÑO
- ☑ PLANO REGULADOR COMUNAL — DECRETO N° RESOLUCION — AÑO 11.11.2003

CONDICIONES PARTICULARES DEL AH

5. FORMA

☐ ESTA AH ESTÁ CONFORMADA MAYORITARIAMENTE POR PREDIOS DE FORMA IRREGULAR

Por ejemplo, que sean similares a:

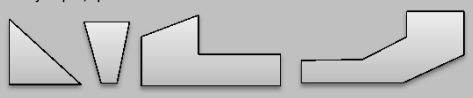

6. TOPOGRAFÍA

☐ ESTA AH ESTÁ CONFORMADA MAYORITARIAMENTE POR PREDIOS CON TOPOGRAFÍA IRREGULAR

Descripción de la Topografía del AH:

TOPOGRAFIA VARIABLE, MAYORITARIAMENTE REGULAR.

7. ZONAS CON CONDICIONES PARTICULARES DE EDIFICACIÓN O NO EDIFICABLES

- ☐ ÁREA DE PROTECCIÓN DE RECURSOS DE VALOR PATRIMONIAL CULTURAL / O ZONA DE CONSERVACIÓN HISTÓRICA (Artículo 2.1.18. O.G.U.C.)
- ☐ ÁREA DE PROTECCIÓN DE RECURSOS DE VALOR NATURAL (Artículo 2.1.18. O.G.U.C.)
- ☐ ZONA DE REMODELACIÓN (Artículo 72º L.G.U.C.)
- ☐ ZONA DE CONSTRUCCIÓN OBLIGATORIA (Artículo 76º L.G.U.C.)
- ☐ ZONA DE EQUIPAMIENTO (Artículo 2.1.33. O.G.U.C.)
- ☐ ZONA DE RIESGO (Artículo 2.1.17. O.G.U.C.)
- ☐ ZONA DE INFRAESTRUCTURA PELIGROSA (*) (Artículo 2.1.17. O.G.U.C.)

( ) ZONAS "NO EDIFICABLES"*

- ☐ DECLARADO DE UTILIDAD PÚBLICA (Artículo 59º L.G.U.C.).
- ☐ AFECTO A EXPROPIACIÓN (Artículo 83º L.G.U.C.)
- ☐ CON PROHIBICIÓN DE EDIFICAR (Artículo 60º L.G.U.C.)
- ☐ CON LIMITACIÓN DE USO: ESPACIO PÚBLICO O ÁREA VERDE COMPLEMENTARIA (Artículo 2.1.30. O.G.U.C.)
- ☐ SALDO PREDIAL (Artículo 1.1.2 O.G.U.C.)
- ☐ OTRA, Indique:

Descripción del Sector de Emplazamiento:

SECTOR DE BUEN ACCESO A TRAVÉS DE CARRETERA DE LA FRUTA. ESTO MISMO INFLUYE EN CONTAMINACIÓN ACÚSTICA DEBIDO AL GRAN FLUJO VEHICULAR EXISTENTE. NO HAY RESTRICCIONES PARA SU EDIFICACIÓN.

Nota: Las Condiciones Particulares del AH señaladas en los puntos 5 al 7, ya se encuentran consideradas en el Valor de Terreno definido para los predios del Área.

FICHA DE ÁREA HOMOGÉNEA (AH)

IDENTIFICACIÓN DEL AH

XMB053

NOMBRE DE LA COMUNA:	SANTO DOMINGO
CÓDIGO ÁREA HOMOGÉNEA:	X M B 053
TIPO DE EMPLAZAMIENTO:	ÁREA URBANA

VARIABLES URBANAS DEL AH DEFINIDAS POR EL SII

1. USO DE SUELO (*):	MIXTO (X) con predominancia HABITACIÓN
2. CATEGORÍA CONSTRUCTIVA (*):	MEDIA (M)
3. NIVEL DE DENSIFICACIÓN (*):	BAJO (B)

(*) Variables predominantes al interior del AH, por lo que pueden existir predios con variables urbanas distintas a las definidas

INSTRUMENTO DE PLANIFICACIÓN TERRITORIAL (IPT)

4. TIPO DE IPT VIGENTE:

- ☐ SIN INSTRUMENTO DE PLANIFICACIÓN TERRITORIAL (IPT)
- ☐ PLANO REGULADOR INTERCOMUNAL — AÑO
- ☑ PLANO REGULADOR COMUNAL — DECRETO N° 31 — AÑO 2003

CONDICIONES PARTICULARES DEL AH

5. FORMA

☐ ESTA AH ESTÁ CONFORMADA MAYORITARIAMENTE POR PREDIOS DE FORMA IRREGULAR

Por ejemplo, que sean similares a:



6. TOPOGRAFÍA

☐ ESTA AH ESTÁ CONFORMADA MAYORITARIAMENTE POR PREDIOS CON TOPOGRAFÍA IRREGULAR

Descripción de la Topografía del AH:

La Topografía es plana con pendiente leve.

7. ZONAS CON CONDICIONES PARTICULARES DE EDIFICACIÓN O NO EDIFICABLES

- ☐ ÁREA DE PROTECCIÓN DE RECURSOS DE VALOR PATRIMONIAL CULTURAL / O ZONA DE CONSERVACIÓN HISTÓRICA (Artículo 2.1.18. O.G.U.C.)
- ☐ ÁREA DE PROTECCIÓN DE RECURSOS DE VALOR NATURAL (Artículo 2.1.18. O.G.U.C.)
- ☐ ZONA DE REMODELACIÓN (Artículo 72º L.G.U.C.)
- ☐ ZONA DE CONSTRUCCIÓN OBLIGATORIA (Artículo 76º L.G.U.C.)
- ☐ ZONA DE EQUIPAMIENTO (Artículo 2.1.33. O.G.U.C.)
- ☐ ZONA DE RIESGO (Artículo 2.1.17. O.G.U.C.)
- ☐ ZONA DE INFRAESTRUCTURA PELIGROSA (*) (Artículo 2.1.17. O.G.U.C.)

( ) ZONAS "NO EDIFICABLES"*

- ☐ DECLARADO DE UTILIDAD PÚBLICA (Artículo 59º L.G.U.C.).
- ☐ AFECTO A EXPROPIACIÓN (Artículo 83º L.G.U.C.)
- ☐ CON PROHIBICIÓN DE EDIFICAR (Artículo 60º L.G.U.C.)
- ☐ CON LIMITACIÓN DE USO: ESPACIO PÚBLICO O ÁREA VERDE COMPLEMENTARIA (Artículo 2.1.30. O.G.U.C.)
- ☐ SALDO PREDIAL (Artículo 1.1.2 O.G.U.C.)
- ☐ OTRA, Indique:

Descripción del Sector de Emplazamiento:

Nota: Las Condiciones Particulares del AH señaladas en los puntos 5 al 7, ya se encuentran consideradas en el Valor de Terreno definido para los predios del Área.