PLANO DE PRECIOS DE TERRENO
REAVALÚO DE BIENES RAÍCES NO AGRÍCOLAS
CORRESPONDIENTE A SITIOS NO EDIFICADOS,
PROPIEDADES ABANDONADAS Y POZOS LASTREROS 2015
COMUNA DE LA LIGUA

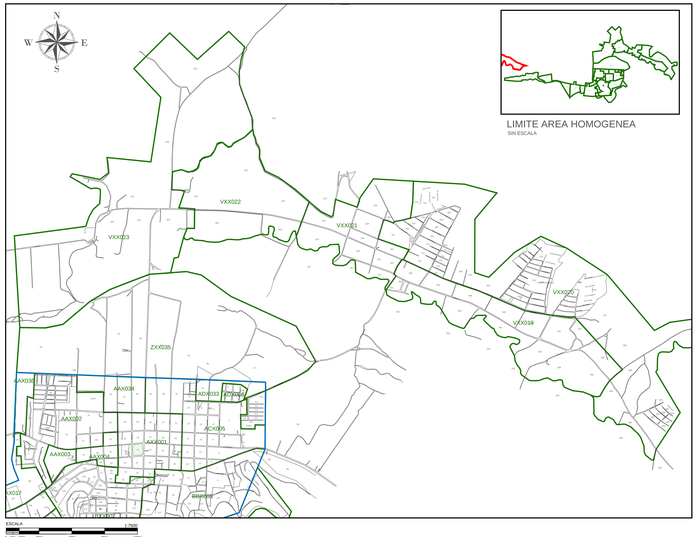

LIMITE AREA HOMOGENEA
SIN ESCALA

PLANO DE UBICACION S/E

LEYENDA

Limite Comunal	
Limite Urbano	
Limite Área Homogénea	
Nombre Área Homogénea	XXX000
Manzana S.I.I.	X
Coeficientes Ecles	0,00
Áreas Verdes	

SERVICIO DE IMPUESTOS INTERNOS
DIRECCIÓN REGIONAL V. VALPARAÍSO
DIRECCIÓN PROVINCIAL LA LIGUA

Comuna: LA LIGUA	Fecha: 5/5
Localidad: SECTOR VALLE HERMOSO	Hoja: 1 de 1

PLANO DE PRECIOS DE TERRENO
REAVALÚO DE BIENES RAÍCES NO AGRÍCOLAS
CORRESPONDIENTE A SITIOS NO EDIFICADOS,
PROPIEDADES ABANDONADAS Y POZOS LASTREROS 2015

CÓDIGO DE ÁREA HOMOGÉNEA	RANGO LI PTE TIPO (en m.)	VALOR UNITARIO DE TERRENO (en $ el m2 al 01-07-2014)
AAX002	120 - 175	36.267
AAX003	10.000 - 49.999	41.705
AAX004	120 - 175	44.102
AAX034	350 - 1.200	20.595
ACX005	1.200 - 2.750	12.166
ACX006	175 - 525	22.943
ADX033	350 - 1.200	20.595
ADX035	1.200 - 2.750	12.166
AXX001	175 - 525	59.274
BBX008	150 - 300	13.479
BBX009	150 - 300	7.170
BKX007	120 - 375	17.656
CMX015	150 - 300	12.321
CXX011	150 - 300	36.571
CXX011	5.000 - 20.000	9.519
CXX012	150 - 300	36.571
CXX014	5.000 - 10.000	2.867
DAX017	2.500 - 7.500	6.401
PAX018	250 - 750	4.401
PAX019	250 - 750	4.401
VXX016	500 - 1.500	2.150
VXX017	250 - 750	3.150
VXX021	500 - 1.500	2.150
VXX022	1.500 - 4.500	2.867
VXX023	500 - 1.500	3.870
YXX024	150 - 400	24.808
YXX025	5.000 - 10.000	716
ZXX026	2.500 - 7.500	1.147
ZXX027	2.500 - 7.500	1.147
ZXX028	150 - 400	8.190
ZXX029	500 - 1.500	1.433
ZXX030	2.500 - 7.500	3.728
ZXX031	200 - 5.000	1.434

PLANO DE PRECIOS DE TERRENO
REAVALÚO DE BIENES RAÍCES NO AGRÍCOLAS
CORRESPONDIENTE A SITIOS NO EDIFICADOS,
PROPIEDADES ABANDONADAS Y POZOS LASTREROS 2015
COMUNA DE LA LIGUA

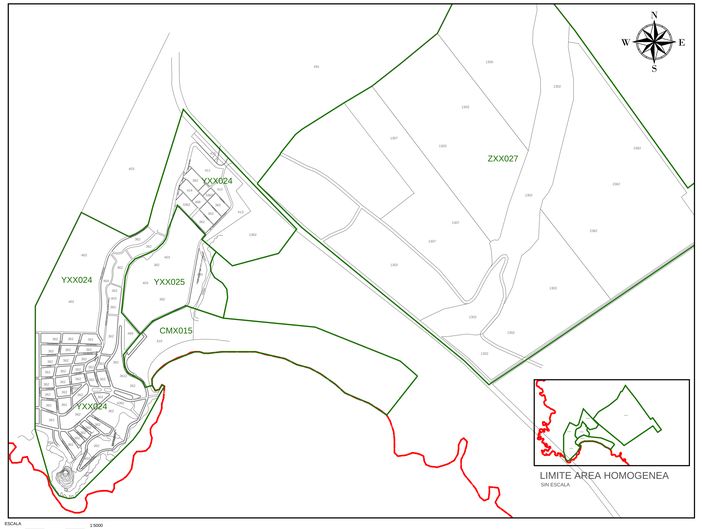

LIMITE AREA HOMOGENEA
SIN ESCALA

PLANO DE UBICACION S/E

LEYENDA

Limite Comunal	
Limite Urbano	
Limite Área Homogénea	
Nombre Área Homogénea	XXX000
Manzana S.I.I.	X
Coeficientes Ecles	0,00
Áreas Verdes	

SERVICIO DE IMPUESTOS INTERNOS
DIRECCIÓN REGIONAL V. VALPARAÍSO
DIRECCIÓN PROVINCIAL LA LIGUA

Comuna: LA LIGUA	Fecha: 5/5
Localidad: SECTOR LOS MOLLES	Hoja: 1 de 1

PLANO DE PRECIOS DE TERRENO
REAVALÚO DE BIENES RAÍCES NO AGRÍCOLAS
CORRESPONDIENTE A SITIOS NO EDIFICADOS,
PROPIEDADES ABANDONADAS Y POZOS LASTREROS 2015

CÓDIGO DE ÁREA HOMOGÉNEA	RANGO LI PTE TIPO (en m.)	VALOR UNITARIO DE TERRENO (en $ el m2 al 01-07-2014)
AAX002	120 - 175	36.267
AAX003	10.000 - 49.999	41.705
AAX004	120 - 175	44.102
AAX034	350 - 1.200	20.595
ACX005	1.200 - 2.750	12.166
ACX006	175 - 525	22.943
ADX033	350 - 1.200	20.595
ADX035	1.200 - 2.750	12.166
AXX001	175 - 525	59.274
BBX008	150 - 300	13.479
BBX009	150 - 300	7.170
BKX007	120 - 375	17.656
CMX015	150 - 300	12.321
CXX011	150 - 300	36.571
CXX011	5.000 - 20.000	9.519
CXX012	150 - 300	36.571
CXX014	5.000 - 10.000	2.867
DAX017	2.500 - 7.500	6.401
PAX018	250 - 750	4.401
PAX019	250 - 750	4.401
VXX016	500 - 1.500	2.150
VXX017	250 - 750	3.150
VXX021	500 - 1.500	2.150
VXX022	1.500 - 4.500	2.867
VXX023	500 - 1.500	3.870
YXX024	150 - 400	24.808
YXX025	5.000 - 10.000	716
ZXX026	2.500 - 7.500	1.147
ZXX027	2.500 - 7.500	1.147
ZXX028	150 - 400	8.190
ZXX029	500 - 1.500	1.433
ZXX030	2.500 - 7.500	3.728
ZXX031	200 - 5.000	1.434

PLANO DE PRECIOS DE TERRENO
REAVALÚO DE BIENES RAÍCES NO AGRÍCOLAS
CORRESPONDIENTE A SITIOS NO EDIFICADOS,
PROPIEDADES ABANDONADAS Y POZOS LASTREROS 2015
COMUNA DE LA LIGUA

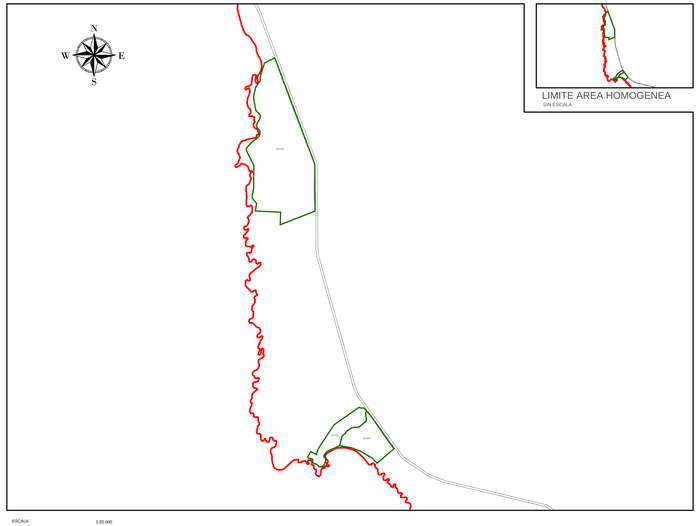

LIMITE AREA HOMOGENEA
SIN ESCALA

PLANO DE UBICACION S/E

LEYENDA

Limite Comunal	
Limite Urbano	
Limite Área Homogénea	
Nombre Área Homogénea	XXX000
Manzana S.I.I.	X
Coeficientes Ecles	0,00
Áreas Verdes	

SERVICIO DE IMPUESTOS INTERNOS
DIRECCIÓN REGIONAL V. VALPARAÍSO
DIRECCIÓN PROVINCIAL LA LIGUA

Comuna: LA LIGUA	Fecha: 5/5
Localidad: SECTORES LOS GERANIOS,LLAY-LLAY, PITICHUSCA	Hoja: 1 de 1

PLANO DE PRECIOS DE TERRENO
REAVALÚO DE BIENES RAÍCES NO AGRÍCOLAS
CORRESPONDIENTE A SITIOS NO EDIFICADOS,
PROPIEDADES ABANDONADAS Y POZOS LASTREROS 2015

CÓDIGO DE ÁREA HOMOGÉNEA	RANGO LI PTE TIPO (en m.)	VALOR UNITARIO DE TERRENO (en $ el m2 al 01-07-2014)
AAX002	120 - 175	36.267
AAX003	10.000 - 49.999	41.705
AAX004	120 - 175	44.102
AAX034	350 - 1.200	20.595
ACX005	1.200 - 2.750	12.166
ACX006	175 - 525	22.943
ADX033	350 - 1.200	20.595
ADX035	1.200 - 2.750	12.166
AXX001	175 - 525	59.274
BBX008	150 - 300	13.479
BBX009	150 - 300	7.170
BKX007	120 - 375	17.656
CMX015	150 - 300	12.321
CXX011	150 - 300	36.571
CXX011	5.000 - 20.000	9.519
CXX012	150 - 300	36.571
CXX014	5.000 - 10.000	2.867
DAX017	2.500 - 7.500	6.401
PAX018	250 - 750	4.401
PAX019	250 - 750	4.401
VXX016	500 - 1.500	2.150
VXX017	250 - 750	3.150
VXX021	500 - 1.500	2.150
VXX022	1.500 - 4.500	2.867
VXX023	500 - 1.500	3.870
YXX024	150 - 400	24.808
YXX025	5.000 - 10.000	716
ZXX026	2.500 - 7.500	1.147
ZXX027	2.500 - 7.500	1.147
ZXX028	150 - 400	8.190
ZXX029	500 - 1.500	1.433
ZXX030	2.500 - 7.500	3.728
ZXX031	200 - 5.000	1.434

PLANO DE PRECIOS DE TERRENO
REAVALÚO DE BIENES RAÍCES NO AGRÍCOLAS
CORRESPONDIENTE A SITIOS NO EDIFICADOS,
PROPIEDADES ABANDONADAS Y POZOS LASTREROS 2015
COMUNA DE LA LIGUA

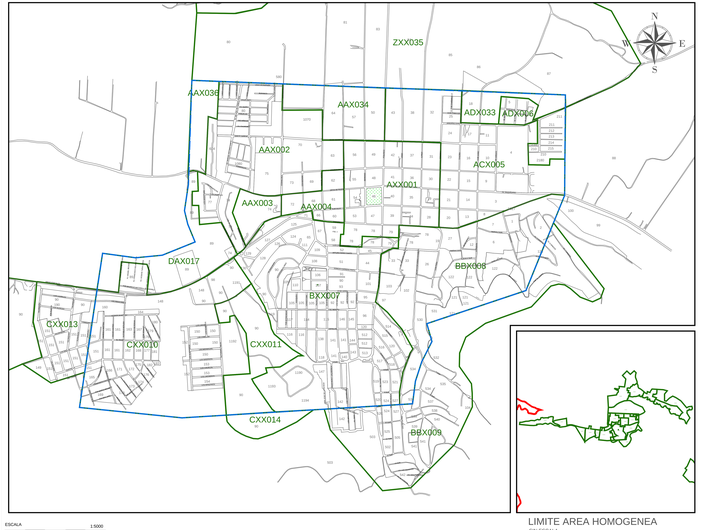

LIMITE AREA HOMOGENEA
SIN ESCALA

PLANO DE UBICACION S/E

LEYENDA

Limite Comunal	
Limite Urbano	
Limite Área Homogénea	
Nombre Área Homogénea	XXX000
Manzana S.I.I.	X
Coeficientes Ecles	0,00
Áreas Verdes	

SERVICIO DE IMPUESTOS INTERNOS
DIRECCIÓN REGIONAL V. VALPARAÍSO
DIRECCIÓN PROVINCIAL LA LIGUA

Comuna: LA LIGUA	Fecha: 5/5
Localidad: SECTOR URBANO	Hoja: 1 de 1

PLANO DE PRECIOS DE TERRENO
REAVALÚO DE BIENES RAÍCES NO AGRÍCOLAS
CORRESPONDIENTE A SITIOS NO EDIFICADOS,
PROPIEDADES ABANDONADAS Y POZOS LASTREROS 2015

CÓDIGO DE ÁREA HOMOGÉNEA	RANGO LI PTE TIPO (en m.)	VALOR UNITARIO DE TERRENO (en $ el m2 al 01-07-2014)
AAX002	120 - 175	36.267
AAX003	10.000 - 49.999	41.705
AAX004	120 - 175	44.102
AAX034	350 - 1.200	20.595
ACX005	1.200 - 2.750	12.166
ACX006	175 - 525	22.943
ADX033	350 - 1.200	20.595
ADX035	1.200 - 2.750	12.166
AXX001	175 - 525	59.274
BBX008	150 - 300	13.479
BBX009	150 - 300	7.170
BKX007	120 - 375	17.656
CMX015	150 - 300	12.321
CXX011	150 - 300	36.571
CXX011	5.000 - 20.000	9.519
CXX012	150 - 300	36.571
CXX014	5.000 - 10.000	2.867
DAX017	2.500 - 7.500	6.401
PAX018	250 - 750	4.401
PAX019	250 - 750	4.401
VXX016	500 - 1.500	2.150
VXX017	250 - 750	3.150
VXX021	500 - 1.500	2.150
VXX022	1.500 - 4.500	2.867
VXX023	500 - 1.500	3.870
YXX024	150 - 400	24.808
YXX025	5.000 - 10.000	716
ZXX026	2.500 - 7.500	1.147
ZXX027	2.500 - 7.500	1.147
ZXX028	150 - 400	8.190
ZXX029	500 - 1.500	1.433
ZXX030	2.500 - 7.500	3.728
ZXX031	200 - 5.000	1.434

PLANO DE PRECIOS DE TERRENO
REAVALÚO DE BIENES RAÍCES NO AGRÍCOLAS
CORRESPONDIENTE A SITIOS NO EDIFICADOS,
PROPIEDADES ABANDONADAS Y POZOS LASTREROS 2015
COMUNA DE LA LIGUA

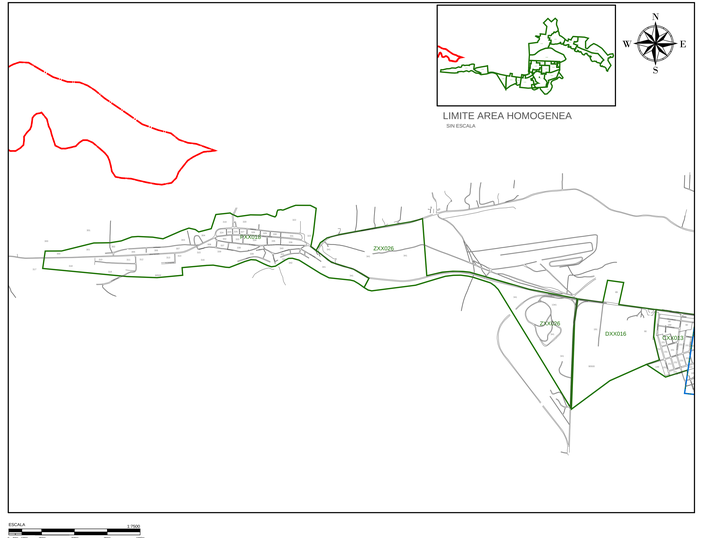

LIMITE AREA HOMOGENEA
SIN ESCALA

PLANO DE UBICACION S/E

LEYENDA

Limite Comunal	
Limite Urbano	
Limite Área Homogénea	
Nombre Área Homogénea	XXX000
Manzana S.I.I.	X
Coeficientes Ecles	0,00
Áreas Verdes	

SERVICIO DE IMPUESTOS INTERNOS
DIRECCIÓN REGIONAL V. VALPARAÍSO
DIRECCIÓN PROVINCIAL LA LIGUA

Comuna: LA LIGUA	Fecha: 5/5
Localidad: SECTORES PLANCHUA Y LA CHIMBA	Hoja: 1 de 1

PLANO DE PRECIOS DE TERRENO
REAVALÚO DE BIENES RAÍCES NO AGRÍCOLAS
CORRESPONDIENTE A SITIOS NO EDIFICADOS,
PROPIEDADES ABANDONADAS Y POZOS LASTREROS 2015

CÓDIGO DE ÁREA HOMOGÉNEA	RANGO LI PTE TIPO (en m.)	VALOR UNITARIO DE TERRENO (en $ el m2 al 01-07-2014)
AAX002	120 - 175	36.267
AAX003	10.000 - 49.999	41.705
AAX004	120 - 175	44.102
AAX034	350 - 1.200	20.595
ACX005	1.200 - 2.750	12.166
ACX006	175 - 525	22.943
ADX035	150 - 300	59.144
AXX001	1.200 - 2.750	12.166
AXX002	175 - 525	59.274
BBX008	150 - 300	13.479
BBX009	150 - 300	7.170
BKX007	120 - 375	17.656
CMX015	150 - 300	12.321
CXX011	150 - 300	36.571
CXX011	5.000 - 20.000	9.519
CXX012	150 - 300	36.571
CXX014	5.000 - 10.000	2.867
DAX017	2.500 - 7.500	6.401
PAX018	250 - 750	4.401
PAX019	250 - 750	4.401
VXX016	500 - 1.500	2.150
VXX017	250 - 750	3.150
VXX021	500 - 1.500	2.150
VXX022	1.500 - 4.500	2.867
VXX023	500 - 1.500	3.870
YXX024	150 - 400	24.808
YXX025	5.000 - 10.000	716
ZXX026	2.500 - 7.500	1.147
ZXX027	2.500 - 7.500	1.147
ZXX028	150 - 400	8.190
ZXX029	500 - 1.500	1.433
ZXX030	2.500 - 7.500	3.728
ZXX031	200 - 5.000	1.434

PLANO DE PRECIOS DE TERRENO
REAVALÚO DE BIENES RAÍCES NO AGRÍCOLAS
CORRESPONDIENTE A SITIOS NO EDIFICADOS,
PROPIEDADES ABANDONADAS Y POZOS LASTREROS 2015
COMUNA DE LA LIGUA

LIMITE AREA HOMOGENEA
SIN ESCALA

PLANO DE UBICACION S/E

LEYENDA

Limite Comunal	
Limite Urbano	
Limite Área Homogénea	
Nombre Área Homogénea	XXX000
Manzana S.I.I.	X
Coeficientes Ecles	0,00
Áreas Verdes	

SERVICIO DE IMPUESTOS INTERNOS
DIRECCIÓN REGIONAL V. VALPARAÍSO
DIRECCIÓN PROVINCIAL LA LIGUA

Comuna: LA LIGUA	Fecha: 5/5
Localidad: SECTOR EL CAMPIN	Hoja: 1 de 1

PLANO DE PRECIOS DE TERRENO
REAVALÚO DE BIENES RAÍCES NO AGRÍCOLAS
CORRESPONDIENTE A SITIOS NO EDIFICADOS,
PROPIEDADES ABANDONADAS Y POZOS LASTREROS 2015

CÓDIGO DE ÁREA HOMOGÉNEA	RANGO LI PTE TIPO (en m.)	VALOR UNITARIO DE TERRENO (en $ el m2 al 01-07-2014)
AAX002	120 - 175	36.267
AAX003	10.000 - 49.999	41.705
AAX004	120 - 175	44.102
AAX034	350 - 1.200	20.595
ACX005	1.200 - 2.750	12.166
ACX006	175 - 525	22.943
ADX035	150 - 300	59.144
AXX001	1.200 - 2.750	12.166
AXX002	175 - 525	59.274
BBX008	150 - 300	13.479
BBX009	150 - 300	7.170
BKX007	120 - 375	17.656
CMX015	150 - 300	12.321
CXX011	150 - 300	36.571
CXX011	5.000 - 20.000	9.519
CXX012	150 - 300	36.571
CXX014	5.000 - 10.000	2.867
DAX017	2.500 - 7.500	6.401
PAX018	250 - 750	4.401
PAX019	250 - 750	4.401
VXX016	500 - 1.500	2.150
VXX017	250 - 750	3.150
VXX021	500 - 1.500	2.150
VXX022	1.500 - 4.500	2.867
VXX023	500 - 1.500	3.870
YXX024	150 - 400	24.808
YXX025	5.000 - 10.000	716
ZXX026	2.500 - 7.500	1.147
ZXX027	2.500 - 7.500	1.147
ZXX028	150 - 400	8.190
ZXX029	500 - 1.500	1.433
ZXX030	2.500 - 7.500	3.728
ZXX031	200 - 5.000	1.434