PLANO DE PRECIOS DE TERRENO
REAVALÚO DE BIENES RAÍCES NO AGRÍCOLAS
CORRESPONDIENTE A SITIOS NO EDIFICADOS,
PROPIEDADES ABANDONADAS Y POZOS LASTREROS 2015
COMUNA DE PETORCA

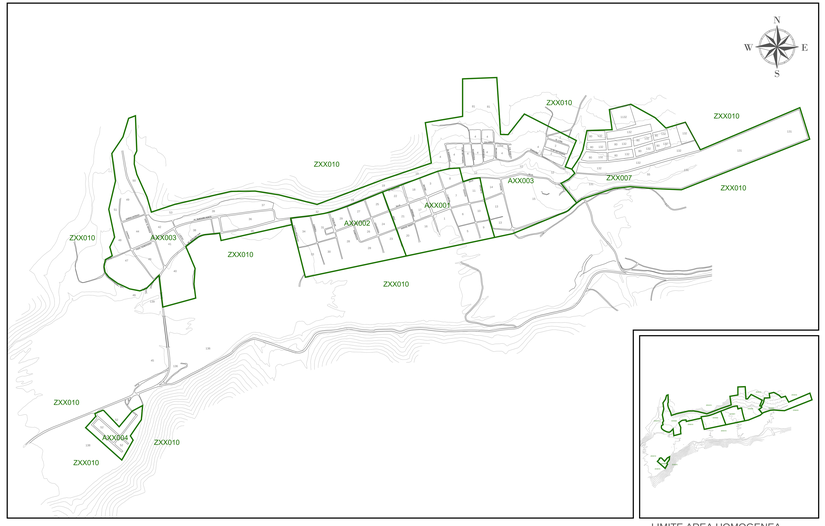

LIMITE AREA HOMOGENEA
SIN ESCALA

ESCALA 1:5000
0 50M 100M 200M 300M 400M 500M

PLANO DE UBICACION S/E

LEYENDA

Limite Comunal	
Limite Urbano	
Limite Area Homogenea	
Nombre Area Homogenea	XXX000
Manzana S.I.I.	X
Coeficientes Suelo	0,00
Linea Ferrea	
Rios y Esteros	
Areas Verdes	

SERVICIO DE IMPUESTOS INTERNOS
V DIRECCIÓN REGIONAL VALPARAÍSO
SUBDIRECCIÓN DE AVALUOS Y CATASTRO

PROVINCIA: PETORCA
COMUNA: PETORCA
ZONA: SECTOR URBANO
ESCALA: S/E
FECHA: 1-1-2015

PLANO DE PRECIOS DE TERRENO
REAVALÚO DE BIENES RAÍCES NO AGRÍCOLAS
CORRESPONDIENTE A SITIOS NO EDIFICADOS,
PROPIEDADES ABANDONADAS Y POZOS LASTREROS 2015

CODIGO DE AREA HOMOGENEA	RANGO LATITUD (UTM)	VALOR UNITARIO DE TERRENO (U.F. POR M2)
AXX001	80 - 90	1 UF
AXX002	90 - 95	3 MM
AXX003	95 - 100	6 MM
AXX004	100 - 105	8 MM
WXX006	375 - 1 125	480
ZXX007	90 - 95	2 UF
ZXX007	95 - 100	5 UF
ZXX008	90 - 95	2 UF
ZXX009	100 - 105	4 UF
ZXX010	1 050 - 2 250	400

PLANO DE PRECIOS DE TERRENO
REAVALÚO DE BIENES RAÍCES NO AGRÍCOLAS
CORRESPONDIENTE A SITIOS NO EDIFICADOS,
PROPIEDADES ABANDONADAS Y POZOS LASTREROS 2015
COMUNA DE PETORCA

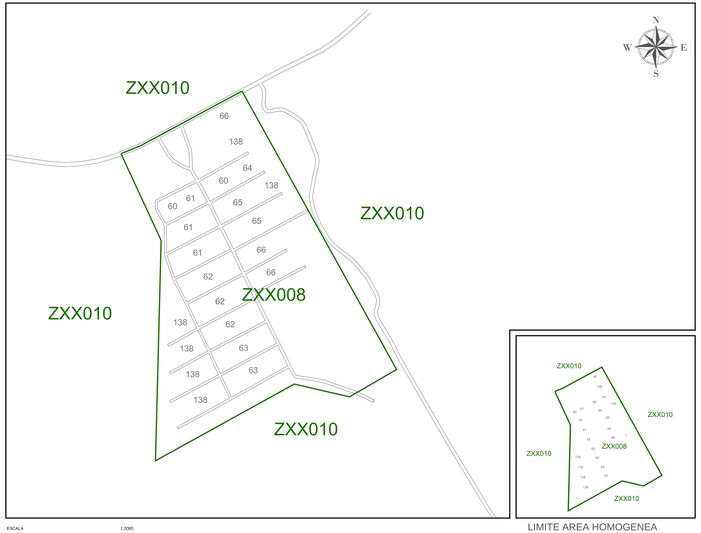

LIMITE AREA HOMOGENEA
SIN ESCALA

ESCALA 1:2000
0 25M 50M 100M 150M 200M

PLANO DE UBICACION S/E

LEYENDA

Limite Comunal	
Limite Urbano	
Limite Area Homogenea	
Nombre Area Homogenea	XXX000
Manzana S.I.I.	X
Coeficientes Suelo	0,00
Linea Ferrea	
Rios y Esteros	
Areas Verdes	

SERVICIO DE IMPUESTOS INTERNOS
V DIRECCIÓN REGIONAL VALPARAÍSO
SUBDIRECCIÓN DE AVALUOS Y CATASTRO

PROVINCIA: PETORCA
COMUNA: PETORCA
ZONA: SECTOR LA ROPA
ESCALA: S/E
FECHA: 1-1-2015

PLANO DE PRECIOS DE TERRENO
REAVALÚO DE BIENES RAÍCES NO AGRÍCOLAS
CORRESPONDIENTE A SITIOS NO EDIFICADOS,
PROPIEDADES ABANDONADAS Y POZOS LASTREROS 2015

CODIGO DE AREA HOMOGENEA	RANGO LATITUD (UTM)	VALOR UNITARIO DE TERRENO (U.F. POR M2)
AXX001	80 - 90	1 UF
AXX002	90 - 95	3 MM
AXX003	95 - 100	6 MM
AXX004	100 - 105	8 MM
WXX006	375 - 1 125	480
ZXX007	90 - 95	2 UF
ZXX007	95 - 100	5 UF
ZXX008	90 - 95	2 UF
ZXX009	100 - 105	4 UF
ZXX010	1 050 - 2 250	400

PLANO DE PRECIOS DE TERRENO
REAVALÚO DE BIENES RAÍCES NO AGRÍCOLAS
CORRESPONDIENTE A SITIOS NO EDIFICADOS,
PROPIEDADES ABANDONADAS Y POZOS LASTREROS 2015
COMUNA DE PETORCA

LIMITE AREA HOMOGENEA
SIN ESCALA

ESCALA 1:5000
0 50M 100M 200M 300M 400M 500M

PLANO DE UBICACION S/E

LEYENDA

Limite Comunal	
Limite Urbano	
Limite Area Homogenea	
Nombre Area Homogenea	XXX000
Manzana S.I.I.	X
Coeficientes Suelo	0,00
Linea Ferrea	
Rios y Esteros	
Areas Verdes	

SERVICIO DE IMPUESTOS INTERNOS
V DIRECCIÓN REGIONAL VALPARAÍSO
SUBDIRECCIÓN DE AVALUOS Y CATASTRO

PROVINCIA: PETORCA
COMUNA: PETORCA
ZONA: SECTOR CHINCHOLCO
ESCALA: S/E
FECHA: 1-1-2015

PLANO DE PRECIOS DE TERRENO
REAVALÚO DE BIENES RAÍCES NO AGRÍCOLAS
CORRESPONDIENTE A SITIOS NO EDIFICADOS,
PROPIEDADES ABANDONADAS Y POZOS LASTREROS 2015

CODIGO DE AREA HOMOGENEA	RANGO LATITUD (UTM)	VALOR UNITARIO DE TERRENO (U.F. POR M2)
AXX001	80 - 90	1 UF
AXX002	90 - 95	3 MM
AXX003	95 - 100	6 MM
AXX004	100 - 105	8 MM
WXX006	375 - 1 125	480
ZXX007	90 - 95	2 UF
ZXX007	95 - 100	5 UF
ZXX008	90 - 95	2 UF
ZXX009	100 - 105	4 UF
ZXX010	1 050 - 2 250	400

PLANO DE PRECIOS DE TERRENO
REAVALÚO DE BIENES RAÍCES NO AGRÍCOLAS
CORRESPONDIENTE A SITIOS NO EDIFICADOS,
PROPIEDADES ABANDONADAS Y POZOS LASTREROS 2015
COMUNA DE PETORCA

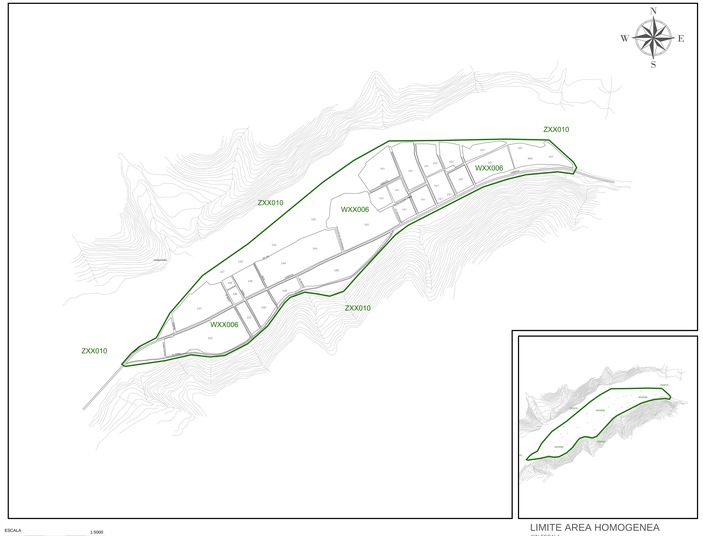

LIMITE AREA HOMOGENEA
SIN ESCALA

ESCALA 1:5000
0 50M 100M 200M 300M 400M 500M

PLANO DE UBICACION S/E

LEYENDA

Limite Comunal	
Limite Urbano	
Limite Area Homogenea	
Nombre Area Homogenea	XXX000
Manzana S.I.I.	X
Coeficientes Suelo	0,00
Linea Ferrea	
Rios y Esteros	
Areas Verdes	

SERVICIO DE IMPUESTOS INTERNOS
V DIRECCIÓN REGIONAL VALPARAÍSO
SUBDIRECCIÓN DE AVALUOS Y CATASTRO

PROVINCIA: PETORCA
COMUNA: PETORCA
ZONA: SECTOR HORNO VIEJO
ESCALA: S/E
FECHA: 1-1-2015

PLANO DE PRECIOS DE TERRENO
REAVALÚO DE BIENES RAÍCES NO AGRÍCOLAS
CORRESPONDIENTE A SITIOS NO EDIFICADOS,
PROPIEDADES ABANDONADAS Y POZOS LASTREROS 2015

CODIGO DE AREA HOMOGENEA	RANGO LATITUD (UTM)	VALOR UNITARIO DE TERRENO (U.F. POR M2)
AXX001	80 - 90	1 UF
AXX002	90 - 95	3 MM
AXX003	95 - 100	6 MM
AXX004	100 - 105	8 MM
WXX006	375 - 1 125	480
ZXX007	90 - 95	2 UF
ZXX007	95 - 100	5 UF
ZXX008	90 - 95	2 UF
ZXX009	100 - 105	4 UF
ZXX010	1 050 - 2 250	400

PLANO DE PRECIOS DE TERRENO
REAVALÚO DE BIENES RAÍCES NO AGRÍCOLAS
CORRESPONDIENTE A SITIOS NO EDIFICADOS,
PROPIEDADES ABANDONADAS Y POZOS LASTREROS 2015
COMUNA DE PETORCA

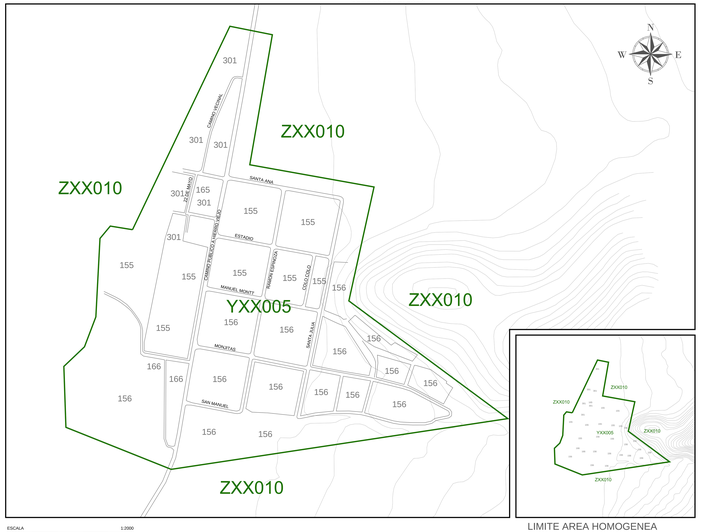

LIMITE AREA HOMOGENEA
SIN ESCALA

ESCALA 1:2000
0 25M 50M 100M 150M 200M

PLANO DE UBICACION S/E

LEYENDA

Limite Comunal	
Limite Urbano	
Limite Area Homogenea	
Nombre Area Homogenea	XXX000
Manzana S.I.I.	X
Coeficientes Suelo	0,00
Linea Ferrea	
Rios y Esteros	
Areas Verdes	

SERVICIO DE IMPUESTOS INTERNOS
V DIRECCIÓN REGIONAL VALPARAÍSO
SUBDIRECCIÓN DE AVALUOS Y CATASTRO

PROVINCIA: PETORCA
COMUNA: PETORCA
ZONA: SECTOR PEDERNAL
ESCALA: S/E
FECHA: 1-1-2015

PLANO DE PRECIOS DE TERRENO
REAVALÚO DE BIENES RAÍCES NO AGRÍCOLAS
CORRESPONDIENTE A SITIOS NO EDIFICADOS,
PROPIEDADES ABANDONADAS Y POZOS LASTREROS 2015

CODIGO DE AREA HOMOGENEA	RANGO LATITUD (UTM)	VALOR UNITARIO DE TERRENO (U.F. POR M2)
AXX001	80 - 90	1 UF
AXX002	90 - 95	3 MM
AXX003	95 - 100	6 MM
AXX004	100 - 105	8 MM
WXX006	375 - 1 125	480
ZXX007	90 - 95	2 UF
ZXX007	95 - 100	5 UF
ZXX008	90 - 95	2 UF
ZXX009	100 - 105	4 UF
ZXX010	1 050 - 2 250	400