PLANO DE PRECIOS DE TERRENO
REAVALÚO DE BIENES RAÍCES NO AGRÍCOLAS
CORRESPONDIENTE A SITIOS NO EDIFICADOS, PROPIEDADES ABANDONADAS Y POZOS LASTREROS 2015
COMUNA DE CISNES

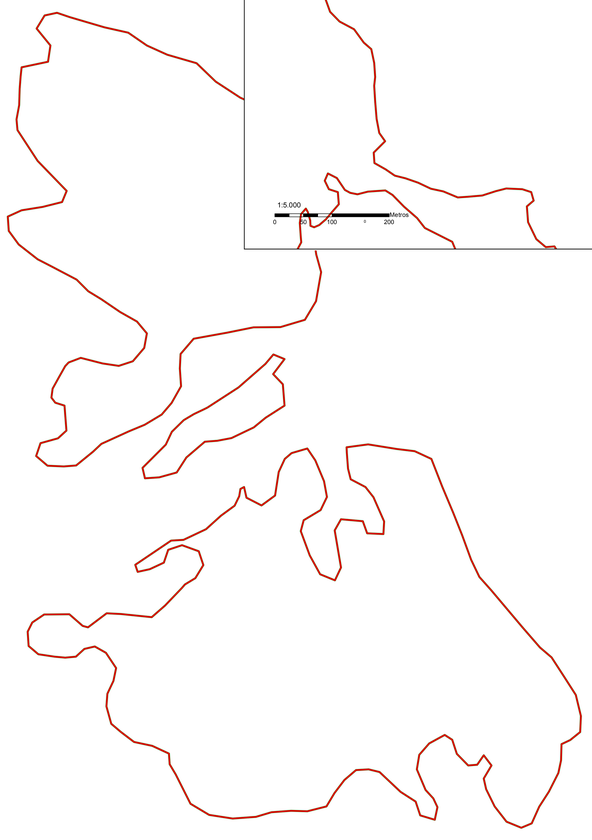

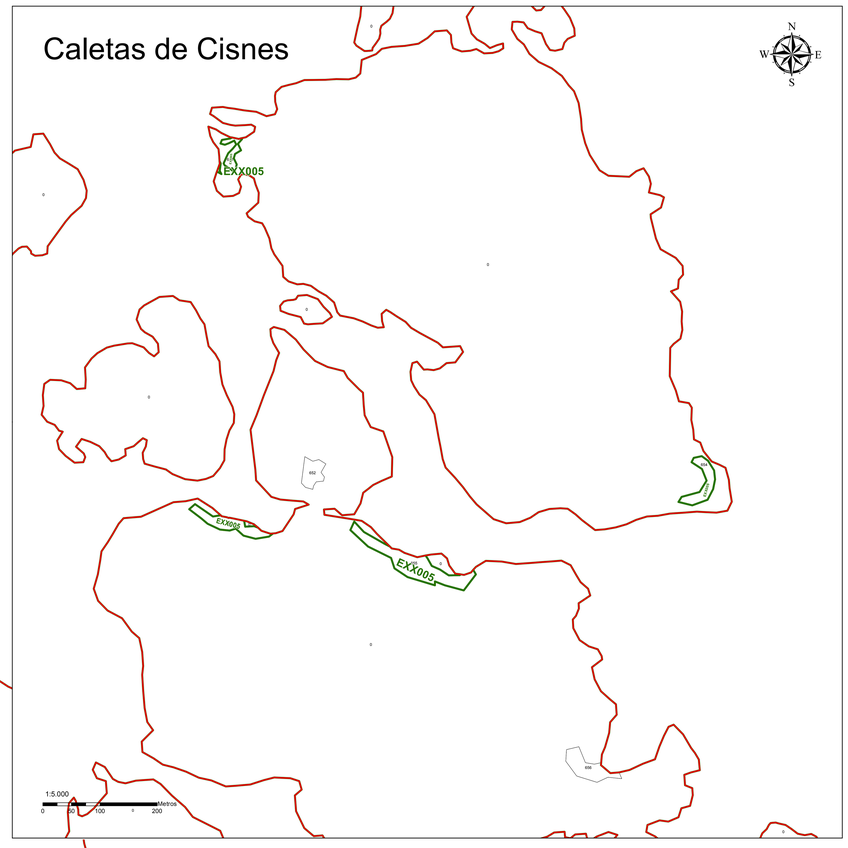

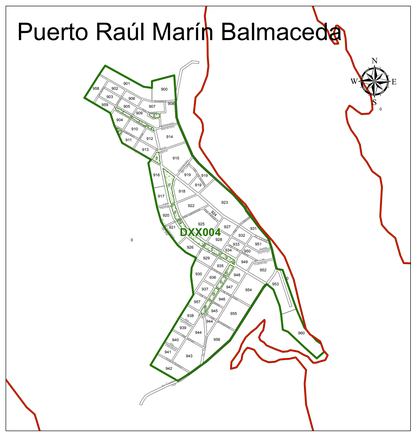

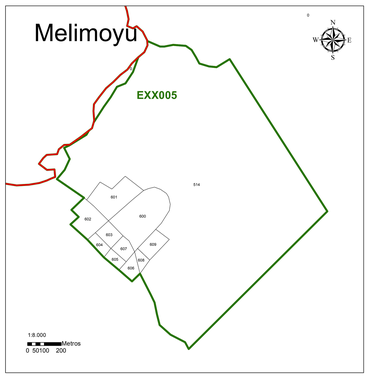

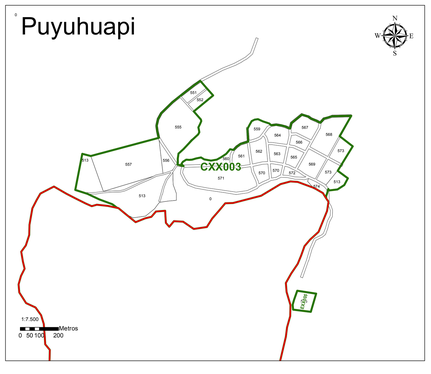

1:2.500

0 200 400 800 Metros

SERVICIO DE IMPUESTOS INTERNOS
DIRECCIÓN REGIONAL DE COYHAIQUE
DEPARTAMENTO REGIONAL DE AVALUACIONES

COMUNA:	LÁMINA
CISNES	**1/1**
	ESCALA: **1:2.500**

PLANO DE PRECIOS DE TERRENO
REAVALÚO DE BIENES RAÍCES NO AGRÍCOLAS
CORRESPONDIENTE A SITIOS NO EDIFICADOS,
PROPIEDADES ABANDONADAS Y POZOS LASTREROS 2015

CÓDIGO DE ÁREA HOMOGÉNEA	RANGO LOTE TIPO (en m²)	VALOR UNITARIO DE TERRENO (en $ al 01.07.2014)
AXX001	315 - 925	14.552
BXX002	400 - 1.200	6.431
CXX003	400 - 1.200	2.798
DXX004	625 - 1.800	1.929
EXX005	10.000 - 30.000	350
ZXX006	10.000 - 30.000	88