PLANO DE PRECIOS DE TERRENO
REAVALÚO DE BIENES RAÍCES NO AGRÍCOLAS
CORRESPONDIENTE A SITIOS NO EDIFICADOS,
PROPIEDADES ABANDONADAS Y POZOS LASTREROS 2015
COMUNA DE RIO IBAÑEZ

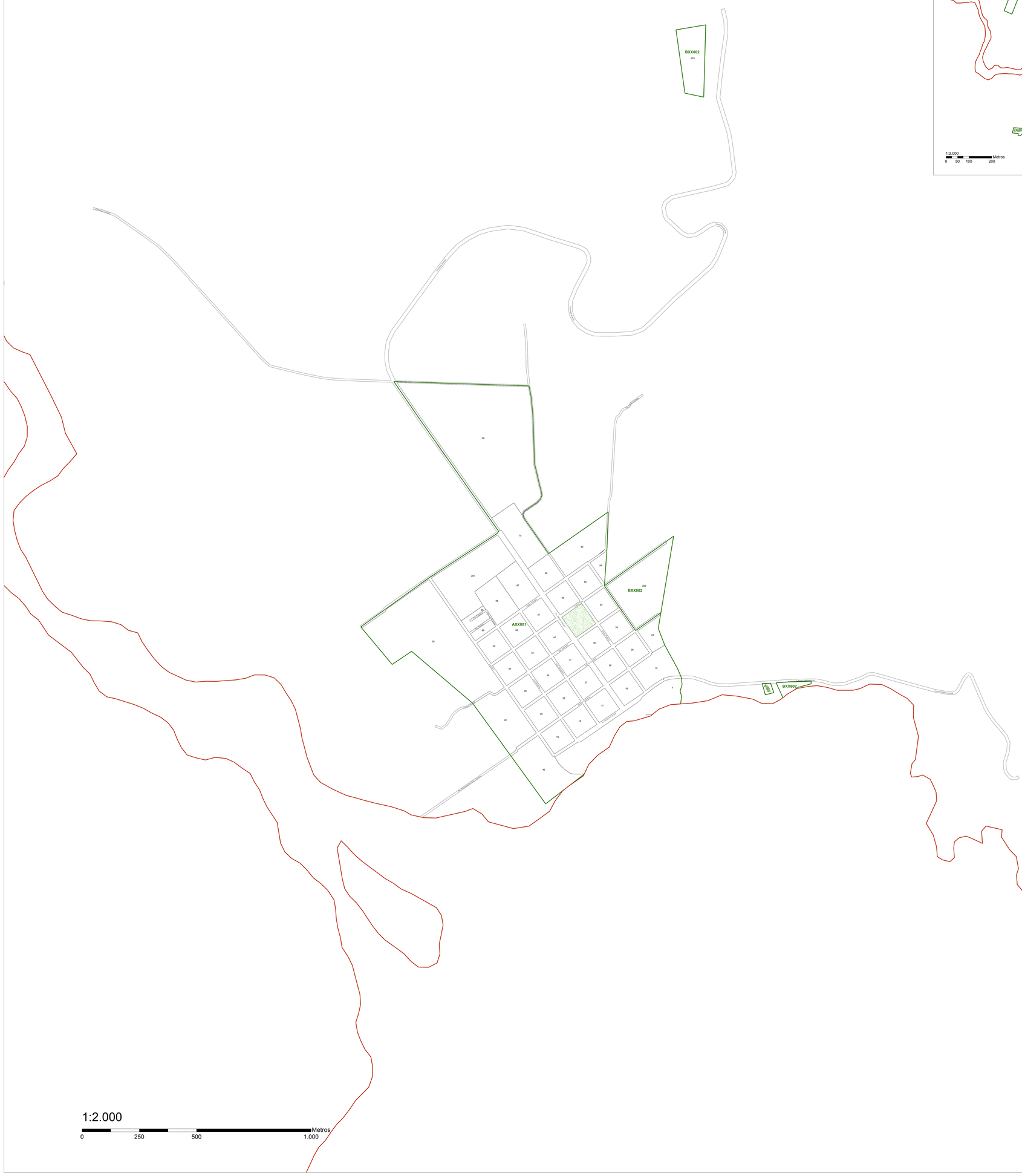

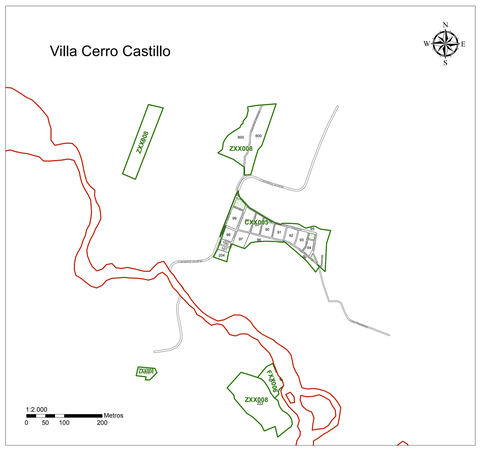

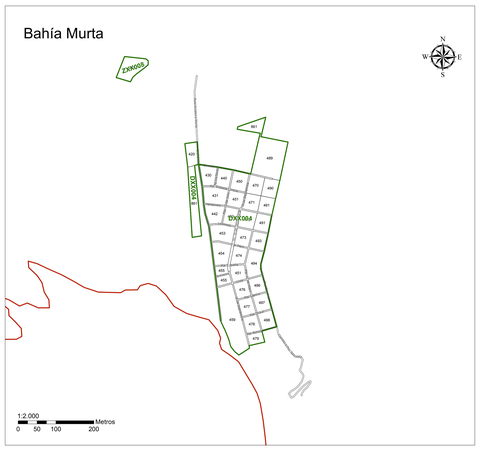

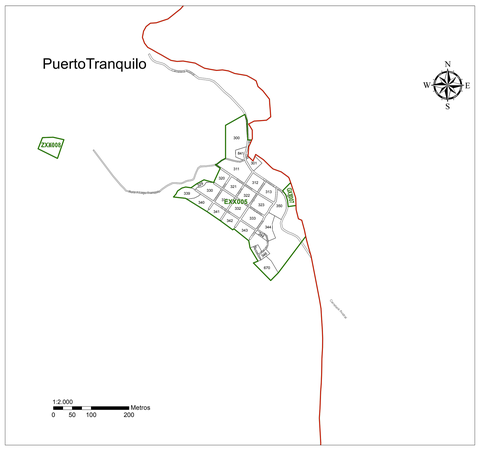

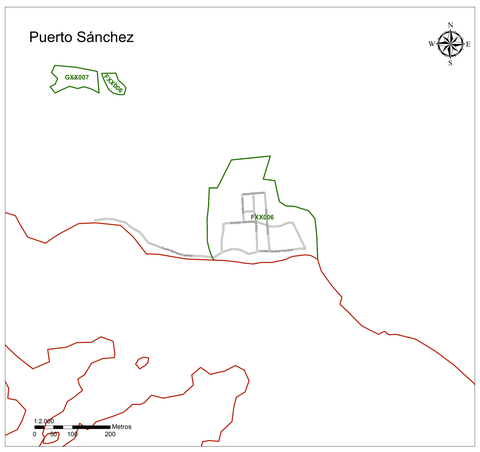

SERVICIO DE IMPUESTOS INTERNOS
DIRECCIÓN REGIONAL DE COYHAIQUE
DEPARTAMENTO REGIONAL DE AVALUACIONES

COMUNA: **RIO IBAÑEZ**	LÁMINA **1/1**
	ESCALA: **1:2.000**

PLANO DE PRECIOS DE TERRENO
REAVALÚO DE BIENES RAÍCES NO AGRÍCOLAS
CORRESPONDIENTE A SITIOS NO EDIFICADOS,
PROPIEDADES ABANDONADAS Y POZOS LASTREROS 2015

CÓDIGO DE ÁREA HOMOGÉNEA	RANGO LOTE TIPO (en m^2)	VALOR UNITARIO DE TERRENO (en $ al 01.07.2014)
AXX001	625 - 1.800	2.153
BXX002	5.000 - 10.000	802
CXX003	400 - 900	956
DXX004	400 - 1.200	1.337
EXX005	625 - 1.500	1.700
FXX006	VARIABLE	760
GXX007	5.000 - 15.000	556
ZXX008	10.000 - 20.000	146