

FICHA DE ÁREA HOMOGÉNEA (AH)

IDENTIFICACIÓN DEL AH

CAB140

NOMBRE DE LA COMUNA:	PUENTE ALTO			
CÓDIGO ÁREA HOMOGÉNEA:	C	A	B	140
TIPO DE EMPLAZAMIENTO:	ÁREA URBANA			

VARIABLES URBANAS DEL AH DEFINIDAS POR EL SII

1. USO DE SUELO (*):	COMERCIO (C)
2. CATEGORÍA CONSTRUCTIVA (*):	ALTA (A)
3. NIVEL DE DENSIFICACIÓN (*):	BAJO (B)

(*) Variables predominantes al interior del AH, por lo que pueden existir predios con variables urbanas distintas a las definidas

INSTRUMENTO DE PLANIFICACIÓN TERRITORIAL (IPT)

4. TIPO DE IPT VIGENTE:

<input type="checkbox"/>	SIN INSTRUMENTO DE PLANIFICACIÓN TERRITORIAL (IPT)				
<input type="checkbox"/>	PLANO REGULADOR INTERCOMUNAL		AÑO		
<input checked="" type="checkbox"/>	PLANO REGULADOR COMUNAL	DECRETO N°	423	AÑO	2003

CONDICIONES PARTICULARES DEL AH

5. FORMA

☐ ESTA AH ESTÁ CONFORMADA MAYORITARIAMENTE POR PREDIOS DE FORMA IRREGULAR

Por ejemplo, que sean similares a:



6. TOPOGRAFÍA

☐ ESTA AH ESTÁ CONFORMADA MAYORITARIAMENTE POR PREDIOS CON TOPOGRAFÍA IRREGULAR

Descripción de la Topografía del AH:

Topografía plana.

7. ZONAS CON CONDICIONES PARTICULARES DE EDIFICACIÓN O NO EDIFICABLES

<input type="checkbox"/> ÁREA DE PROTECCIÓN DE RECURSOS DE VALOR PATRIMONIAL CULTURAL / O ZONA DE CONSERVACIÓN HISTÓRICA (Artículo 2.1.18. O.G.U.C.)	<input checked="" type="checkbox"/> DECLARADO DE UTILIDAD PÚBLICA (Artículo 59º L.G.U.C.).
<input type="checkbox"/> ÁREA DE PROTECCIÓN DE RECURSOS DE VALOR NATURAL (Artículo 2.1.18. O.G.U.C.)	<input type="checkbox"/> AFECTO A EXPROPIACIÓN (Artículo 83º L.G.U.C.)
<input type="checkbox"/> ZONA DE REMODELACIÓN (Artículo 72º L.G.U.C.)	<input type="checkbox"/> CON PROHIBICIÓN DE EDIFICAR (Artículo 60º L.G.U.C.)
<input type="checkbox"/> ZONA DE CONSTRUCCIÓN OBLIGATORIA (Artículo 76º L.G.U.C.)	<input type="checkbox"/> CON LIMITACIÓN DE USO: ESPACIO PÚBLICO O ÁREA VERDE COMPLEMENTARIA (Artículo 2.1.30. O.G.U.C.)
<input checked="" type="checkbox"/> ZONA DE EQUIPAMIENTO (Artículo 2.1.33. O.G.U.C.)	<input type="checkbox"/> \$ALDO PREDIAL (Artículo 1.1.2 O.G.U.C.)
<input type="checkbox"/> ZONA DE RIESGO (Artículo 2.1.17. O.G.U.C.)	<input type="checkbox"/> OTRA, Indique: <input type="text"/>
<input type="checkbox"/> ZONA DE INFRAESTRUCTURA PELIGROSA (*) (Artículo 2.1.17. O.G.U.C.)	

(*) ZONAS "NO EDIFICABLES"

Descripción del Sector de Emplazamiento:

ZONA HE(m)2 RESIDENCIAL Y EQUIPAMIENTO, UTILIDAD PUBLICA POR AVDA.CONCHA Y TORO.

Nota: Las Condiciones Particulares del AH señaladas en los puntos 5 al 7, ya se encuentran consideradas en el Valor de Terreno definido para los predios del Área.

FICHA DE ÁREA HOMOGÉNEA (AH)

IDENTIFICACIÓN DEL AH

288038

NOMBRE DE LA COMUNA: PUENTE ALTO

CÓDIGO ÁREA HOMOGÉNEA: C B B 038

TIPO DE EMPLAZAMIENTO: ÁREA URBANA

VARIABLES URBANAS DEL AH DEFINIDAS POR EL SII

1. USO DE SUELO (*): COMERCIO (C)

2. CATEGORÍA CONSTRUCTIVA (*): BAJA (B)

3. NIVEL DE DENSIFICACIÓN (*): BAJO (B)

(*) Variables predominantes al interior del AH, por lo que pueden existir predios con variables urbanas distintas a las definidas

INSTRUMENTO DE PLANIFICACIÓN TERRITORIAL (IPT)

4. TIPO DE IPT VIGENTE:

☐ SIN INSTRUMENTO DE PLANIFICACIÓN TERRITORIAL (IPT)

☐ PLANO REGULADOR INTERCOMUNAL

☒ PLANO REGULADOR COMUNAL

DECRETO N° 423 AÑO 2003

CONDICIONES PARTICULARES DEL AH

5. FORMA

☐ ESTA AH ESTÁ CONFORMADA MAYORITARIAMENTE POR PREDIOS DE FORMA IRREGULAR

Por ejemplo, que sean similares a:



6. TOPOGRAFÍA

☐ ESTA AH ESTÁ CONFORMADA MAYORITARIAMENTE POR PREDIOS CON TOPOGRAFÍA IRREGULAR

Descripción de la Topografía del AH:

Topografía plana.

7. ZONAS CON CONDICIONES PARTICULARES DE EDIFICACIÓN O NO EDIFICABLES

☐ ÁREA DE PROTECCIÓN DE RECURSOS DE VALOR PATRIMONIAL CULTURAL / O ZONA DE CONSERVACIÓN HISTÓRICA (Artículo 2.1.18. O.G.U.C.)

☐ ÁREA DE PROTECCIÓN DE RECURSOS DE VALOR NATURAL (Artículo 2.1.18. O.G.U.C.)

☐ ZONA DE REMODELACIÓN (Artículo 72º L.G.U.C.)

☐ ZONA DE CONSTRUCCIÓN OBLIGATORIA (Artículo 76º L.G.U.C.)

☐ ZONA DE EQUIPAMIENTO (Artículo 2.1.33. O.G.U.C.)

☐ ZONA DE RIESGO (Artículo 2.1.17. O.G.U.C.)

☐ ZONA DE INFRAESTRUCTURA PELIGROSA (*) (Artículo 2.1.17. O.G.U.C.)

☒ DECLARADO DE UTILIDAD PÚBLICA (Artículo 59º L.G.U.C.).

☐ AFECTO A EXPROPIACIÓN (Artículo 83º L.G.U.C.)

☐ CON PROHIBICIÓN DE EDIFICAR (Artículo 60º L.G.U.C.)

☐ CON LIMITACIÓN DE USO: ESPACIO PÚBLICO O ÁREA VERDE COMPLEMENTARIA (Artículo 2.1.30. O.G.U.C.)

☐ \$ALDO PREDIAL (Artículo 1.1.2 O.G.U.C.)

☐ OTRA, Indique:

(*) ZONAS "NO EDIFICABLES"

Descripción del Sector de Emplazamiento:

POR AVENIDA CONCHA Y TORO.

Nota: Las Condiciones Particulares del AH señaladas en los puntos 5 al 7, ya se encuentran consideradas en el Valor de Terreno definido para los predios del Área.

FICHA DE ÁREA HOMOGÉNEA (AH)

IDENTIFICACIÓN DEL AH

288056

NOMBRE DE LA COMUNA: PUENTE ALTO

CÓDIGO ÁREA HOMOGÉNEA: C B B 056

TIPO DE EMPLAZAMIENTO: ÁREA URBANA

VARIABLES URBANAS DEL AH DEFINIDAS POR EL SII

1. USO DE SUELO (*): COMERCIO (C)

2. CATEGORÍA CONSTRUCTIVA (*): BAJA (B)

3. NIVEL DE DENSIFICACIÓN (*): BAJO (B)

(*) Variables predominantes al interior del AH, por lo que pueden existir predios con variables urbanas distintas a las definidas

INSTRUMENTO DE PLANIFICACIÓN TERRITORIAL (IPT)

4. TIPO DE IPT VIGENTE:

☐ SIN INSTRUMENTO DE PLANIFICACIÓN TERRITORIAL (IPT)

☐ PLANO REGULADOR INTERCOMUNAL

☒ PLANO REGULADOR COMUNAL

DECRETO N° 423 AÑO 2003

CONDICIONES PARTICULARES DEL AH

5. FORMA

☐ ESTA AH ESTÁ CONFORMADA MAYORITARIAMENTE POR PREDIOS DE FORMA IRREGULAR

Por ejemplo, que sean similares a:



6. TOPOGRAFÍA

☐ ESTA AH ESTÁ CONFORMADA MAYORITARIAMENTE POR PREDIOS CON TOPOGRAFÍA IRREGULAR

Descripción de la Topografía del AH:

Topografía plana.

7. ZONAS CON CONDICIONES PARTICULARES DE EDIFICACIÓN O NO EDIFICABLES

☐ ÁREA DE PROTECCIÓN DE RECURSOS DE VALOR PATRIMONIAL CULTURAL / O ZONA DE CONSERVACIÓN HISTÓRICA (Artículo 2.1.18. O.G.U.C.)

☐ ÁREA DE PROTECCIÓN DE RECURSOS DE VALOR NATURAL (Artículo 2.1.18. O.G.U.C.)

☐ ZONA DE REMODELACIÓN (Artículo 72º L.G.U.C.)

☐ ZONA DE CONSTRUCCIÓN OBLIGATORIA (Artículo 76º L.G.U.C.)

☐ ZONA DE EQUIPAMIENTO (Artículo 2.1.33. O.G.U.C.)

☐ ZONA DE RIESGO (Artículo 2.1.17. O.G.U.C.)

☐ ZONA DE INFRAESTRUCTURA PELIGROSA (*) (Artículo 2.1.17. O.G.U.C.)

☒ DECLARADO DE UTILIDAD PÚBLICA (Artículo 59º L.G.U.C.).

☐ AFECTO A EXPROPIACIÓN (Artículo 83º L.G.U.C.)

☐ CON PROHIBICIÓN DE EDIFICAR (Artículo 60º L.G.U.C.)

☐ CON LIMITACIÓN DE USO: ESPACIO PÚBLICO O ÁREA VERDE COMPLEMENTARIA (Artículo 2.1.30. O.G.U.C.)

☐ \$ALDO PREDIAL (Artículo 1.1.2 O.G.U.C.)

☐ OTRA, Indique:

(*) ZONAS "NO EDIFICABLES"

Descripción del Sector de Emplazamiento:

POR AVENIDA CONCHA Y TORO.

Nota: Las Condiciones Particulares del AH señaladas en los puntos 5 al 7, ya se encuentran consideradas en el Valor de Terreno definido para los predios del Área.

FICHA DE ÁREA HOMOGÉNEA (AH)

IDENTIFICACIÓN DEL AH

288066

NOMBRE DE LA COMUNA: PUENTE ALTO

CÓDIGO ÁREA HOMOGÉNEA: C B B 066

TIPO DE EMPLAZAMIENTO: ÁREA URBANA

VARIABLES URBANAS DEL AH DEFINIDAS POR EL SII

1. USO DE SUELO (*): COMERCIO (C)

2. CATEGORÍA CONSTRUCTIVA (*): BAJA (B)

3. NIVEL DE DENSIFICACIÓN (*): BAJO (B)

(*) Variables predominantes al interior del AH, por lo que pueden existir predios con variables urbanas distintas a las definidas

INSTRUMENTO DE PLANIFICACIÓN TERRITORIAL (IPT)

4. TIPO DE IPT VIGENTE:

☐ SIN INSTRUMENTO DE PLANIFICACIÓN TERRITORIAL (IPT)

☐ PLANO REGULADOR INTERCOMUNAL

☒ PLANO REGULADOR COMUNAL

DECRETO N° 423 AÑO 2003

CONDICIONES PARTICULARES DEL AH

5. FORMA

☐ ESTA AH ESTÁ CONFORMADA MAYORITARIAMENTE POR PREDIOS DE FORMA IRREGULAR

Por ejemplo, que sean similares a:



6. TOPOGRAFÍA

☐ ESTA AH ESTÁ CONFORMADA MAYORITARIAMENTE POR PREDIOS CON TOPOGRAFÍA IRREGULAR

Descripción de la Topografía del AH:

Topografía plana.

7. ZONAS CON CONDICIONES PARTICULARES DE EDIFICACIÓN O NO EDIFICABLES

☐ ÁREA DE PROTECCIÓN DE RECURSOS DE VALOR PATRIMONIAL CULTURAL / O ZONA DE CONSERVACIÓN HISTÓRICA (Artículo 2.1.18. O.G.U.C.)

☐ ÁREA DE PROTECCIÓN DE RECURSOS DE VALOR NATURAL (Artículo 2.1.18. O.G.U.C.)

☐ ZONA DE REMODELACIÓN (Artículo 72º L.G.U.C.)

☐ ZONA DE CONSTRUCCIÓN OBLIGATORIA (Artículo 76º L.G.U.C.)

☐ ZONA DE EQUIPAMIENTO (Artículo 2.1.33. O.G.U.C.)

☐ ZONA DE RIESGO (Artículo 2.1.17. O.G.U.C.)

☐ ZONA DE INFRAESTRUCTURA PELIGROSA (*) (Artículo 2.1.17. O.G.U.C.)

☒ DECLARADO DE UTILIDAD PÚBLICA (Artículo 59º L.G.U.C.).

☐ AFECTO A EXPROPIACIÓN (Artículo 83º L.G.U.C.)

☐ CON PROHIBICIÓN DE EDIFICAR (Artículo 60º L.G.U.C.)

☐ CON LIMITACIÓN DE USO: ESPACIO PÚBLICO O ÁREA VERDE COMPLEMENTARIA (Artículo 2.1.30. O.G.U.C.)

☐ \$ALDO PREDIAL (Artículo 1.1.2 O.G.U.C.)

☐ OTRA, Indique:

(*) ZONAS "NO EDIFICABLES"

Descripción del Sector de Emplazamiento:

POR AVENIDA CAMILO HENRIQUEZ.

Nota: Las Condiciones Particulares del AH señaladas en los puntos 5 al 7, ya se encuentran consideradas en el Valor de Terreno definido para los predios del Área.

FICHA DE ÁREA HOMOGÉNEA (AH)

IDENTIFICACIÓN DEL AH

288078

NOMBRE DE LA COMUNA:	PUENTE ALTO		
CÓDIGO ÁREA HOMOGÉNEA:	C	B	B 078
TIPO DE EMPLAZAMIENTO:	ÁREA URBANA		

VARIABLES URBANAS DEL AH DEFINIDAS POR EL SII

1. USO DE SUELO (*):	COMERCIO (C)
2. CATEGORÍA CONSTRUCTIVA (*):	BAJA (B)
3. NIVEL DE DENSIFICACIÓN (*):	BAJO (B)

(*) Variables predominantes al interior del AH, por lo que pueden existir predios con variables urbanas distintas a las definidas

INSTRUMENTO DE PLANIFICACIÓN TERRITORIAL (IPT)

4. TIPO DE IPT VIGENTE:

<input type="checkbox"/>	SIN INSTRUMENTO DE PLANIFICACIÓN TERRITORIAL (IPT)		
<input type="checkbox"/>	PLANO REGULADOR INTERCOMUNAL		AÑO
<input checked="" type="checkbox"/>	PLANO REGULADOR COMUNAL	DECRETO N° 423	AÑO 2003

CONDICIONES PARTICULARES DEL AH

5. FORMA

☐ ESTA AH ESTÁ CONFORMADA MAYORITARIAMENTE POR PREDIOS DE FORMA IRREGULAR

Por ejemplo, que sean similares a:



6. TOPOGRAFÍA

☐ ESTA AH ESTÁ CONFORMADA MAYORITARIAMENTE POR PREDIOS CON TOPOGRAFÍA IRREGULAR

Descripción de la Topografía del AH:

Topografía plana.

7. ZONAS CON CONDICIONES PARTICULARES DE EDIFICACIÓN O NO EDIFICABLES

<input type="checkbox"/> ÁREA DE PROTECCIÓN DE RECURSOS DE VALOR PATRIMONIAL CULTURAL / O ZONA DE CONSERVACIÓN HISTÓRICA (Artículo 2.1.18. O.G.U.C.)	<input checked="" type="checkbox"/> DECLARADO DE UTILIDAD PÚBLICA (Artículo 59º L.G.U.C.).
<input type="checkbox"/> ÁREA DE PROTECCIÓN DE RECURSOS DE VALOR NATURAL (Artículo 2.1.18. O.G.U.C.)	<input type="checkbox"/> AFECTO A EXPROPIACIÓN (Artículo 83º L.G.U.C.)
<input type="checkbox"/> ZONA DE REMODELACIÓN (Artículo 72º L.G.U.C.)	<input type="checkbox"/> CON PROHIBICIÓN DE EDIFICAR (Artículo 60º L.G.U.C.)
<input type="checkbox"/> ZONA DE CONSTRUCCIÓN OBLIGATORIA (Artículo 76º L.G.U.C.)	<input type="checkbox"/> CON LIMITACIÓN DE USO: ESPACIO PÚBLICO O ÁREA VERDE COMPLEMENTARIA (Artículo 2.1.30. O.G.U.C.)
<input type="checkbox"/> ZONA DE EQUIPAMIENTO (Artículo 2.1.33. O.G.U.C.)	<input type="checkbox"/> \$ALDO PREDIAL (Artículo 1.1.2 O.G.U.C.)
<input type="checkbox"/> ZONA DE RIESGO (Artículo 2.1.17. O.G.U.C.)	<input type="checkbox"/> OTRA, Indique:
<input type="checkbox"/> ZONA DE INFRAESTRUCTURA PELIGROSA (*) (Artículo 2.1.17. O.G.U.C.)	

(*) ZONAS "NO EDIFICABLES"

Descripción del Sector de Emplazamiento:

POR AVENIDA CONCHA Y TORO.

Nota: Las Condiciones Particulares del AH señaladas en los puntos 5 al 7, ya se encuentran consideradas en el Valor de Terreno definido para los predios del Área.

FICHA DE ÁREA HOMOGÉNEA (AH)

IDENTIFICACIÓN DEL AH

288000

NOMBRE DE LA COMUNA: PUENTE ALTO

CÓDIGO ÁREA HOMOGÉNEA: C B B 090

TIPO DE EMPLAZAMIENTO: ÁREA URBANA

VARIABLES URBANAS DEL AH DEFINIDAS POR EL SII

1. USO DE SUELO (*): COMERCIO (C)

2. CATEGORÍA CONSTRUCTIVA (*): BAJA (B)

3. NIVEL DE DENSIFICACIÓN (*): BAJO (B)

(*) Variables predominantes al interior del AH, por lo que pueden existir predios con variables urbanas distintas a las definidas

INSTRUMENTO DE PLANIFICACIÓN TERRITORIAL (IPT)

4. TIPO DE IPT VIGENTE:

☐ SIN INSTRUMENTO DE PLANIFICACIÓN TERRITORIAL (IPT)

☐ PLANO REGULADOR INTERCOMUNAL

☒ PLANO REGULADOR COMUNAL

DECRETO N° 423 AÑO 2003

CONDICIONES PARTICULARES DEL AH

5. FORMA

☐ ESTA AH ESTÁ CONFORMADA MAYORITARIAMENTE POR PREDIOS DE FORMA IRREGULAR

Por ejemplo, que sean similares a:



6. TOPOGRAFÍA

☐ ESTA AH ESTÁ CONFORMADA MAYORITARIAMENTE POR PREDIOS CON TOPOGRAFÍA IRREGULAR

Descripción de la Topografía del AH:

Topografía plana.

7. ZONAS CON CONDICIONES PARTICULARES DE EDIFICACIÓN O NO EDIFICABLES

☐ ÁREA DE PROTECCIÓN DE RECURSOS DE VALOR PATRIMONIAL CULTURAL / O ZONA DE CONSERVACIÓN HISTÓRICA (Artículo 2.1.18. O.G.U.C.)

☐ ÁREA DE PROTECCIÓN DE RECURSOS DE VALOR NATURAL (Artículo 2.1.18. O.G.U.C.)

☐ ZONA DE REMODELACIÓN (Artículo 72º L.G.U.C.)

☐ ZONA DE CONSTRUCCIÓN OBLIGATORIA (Artículo 76º L.G.U.C.)

☐ ZONA DE EQUIPAMIENTO (Artículo 2.1.33. O.G.U.C.)

☐ ZONA DE RIESGO (Artículo 2.1.17. O.G.U.C.)

☐ ZONA DE INFRAESTRUCTURA PELIGROSA (*) (Artículo 2.1.17. O.G.U.C.)

☐ DECLARADO DE UTILIDAD PÚBLICA (Artículo 59º L.G.U.C.).

☐ AFECTO A EXPROPIACIÓN (Artículo 83º L.G.U.C.)

☐ CON PROHIBICIÓN DE EDIFICAR (Artículo 60º L.G.U.C.)

☐ CON LIMITACIÓN DE USO: ESPACIO PÚBLICO O ÁREA VERDE COMPLEMENTARIA (Artículo 2.1.30. O.G.U.C.)

☐ \$ALDO PREDIAL (Artículo 1.1.2 O.G.U.C.)

☐ OTRA, Indique:

(*) ZONAS "NO EDIFICABLES"

Descripción del Sector de Emplazamiento:

Nota: Las Condiciones Particulares del AH señaladas en los puntos 5 al 7, ya se encuentran consideradas en el Valor de Terreno definido para los predios del Área.

FICHA DE ÁREA HOMOGÉNEA (AH)

IDENTIFICACIÓN DEL AH

EBB104

NOMBRE DE LA COMUNA:

PUENTE ALTO

CÓDIGO ÁREA HOMOGÉNEA:

C

B

B

104

TIPO DE EMPLAZAMIENTO:

ÁREA URBANA

VARIABLES URBANAS DEL AH DEFINIDAS POR EL SII

1. USO DE SUELO (*):

COMERCIO (C)

2. CATEGORÍA CONSTRUCTIVA (*):

BAJA (B)

3. NIVEL DE DENSIFICACIÓN (*):

BAJO (B)

(*) Variables predominantes al interior del AH, por lo que pueden existir predios con variables urbanas distintas a las definidas

INSTRUMENTO DE PLANIFICACIÓN TERRITORIAL (IPT)

4. TIPO DE IPT VIGENTE:



SIN INSTRUMENTO DE PLANIFICACIÓN TERRITORIAL (IPT)



PLANO REGULADOR INTERCOMUNAL



PLANO REGULADOR COMUNAL

DECRETO N°

423

AÑO

2003

CONDICIONES PARTICULARES DEL AH

5. FORMA



ESTA AH ESTÁ CONFORMADA MAYORITARIAMENTE POR PREDIOS DE FORMA IRREGULAR

Por ejemplo, que sean similares a:



6. TOPOGRAFÍA



ESTA AH ESTÁ CONFORMADA MAYORITARIAMENTE POR PREDIOS CON TOPOGRAFÍA IRREGULAR

Descripción de la Topografía del AH:

Topografía plana.

7. ZONAS CON CONDICIONES PARTICULARES DE EDIFICACIÓN O NO EDIFICABLES



ÁREA DE PROTECCIÓN DE RECURSOS DE VALOR PATRIMONIAL CULTURAL /
O ZONA DE CONSERVACIÓN HISTÓRICA (Artículo 2.1.18. O.G.U.C.)



ÁREA DE PROTECCIÓN DE RECURSOS DE VALOR NATURAL (Artículo 2.1.18. O.G.U.C.)



ZONA DE REMODELACIÓN (Artículo 72º L.G.U.C.)



ZONA DE CONSTRUCCIÓN OBLIGATORIA (Artículo 76º L.G.U.C.)



ZONA DE EQUIPAMIENTO (Artículo 2.1.33. O.G.U.C.)



ZONA DE RIESGO (Artículo 2.1.17. O.G.U.C.)



ZONA DE INFRAESTRUCTURA PELIGROSA (*) (Artículo 2.1.17. O.G.U.C.)



DECLARADO DE UTILIDAD PÚBLICA (Artículo 59º L.G.U.C.).



APECTO A EXPROPIACIÓN (Artículo 83º L.G.U.C.)



CON PROHIBICIÓN DE EDIFICAR (Artículo 60º L.G.U.C.)



CON LIMITACIÓN DE USO: ESPACIO PÚBLICO

O ÁREA VERDE COMPLEMENTARIA (Artículo 2.1.30. O.G.U.C.)



¿ALDO PREDIAL (Artículo 1.1.2 O.G.U.C.)



OTRA, Indique:

(*) ZONAS "NO EDIFICABLES"

Descripción del Sector de Emplazamiento:

POR AVENIDA CAMINO SAN JOSE DE MAIPO.

Nota: Las Condiciones Particulares del AH señaladas en los puntos 5 al 7, ya se encuentran consideradas en el Valor de Terreno definido para los predios del Área.

FICHA DE ÁREA HOMOGÉNEA (AH)

IDENTIFICACIÓN DEL AH

288111

NOMBRE DE LA COMUNA:	PUENTE ALTO		
CÓDIGO ÁREA HOMOGÉNEA:	C	B	B 111
TIPO DE EMPLAZAMIENTO:	ÁREA URBANA		

VARIABLES URBANAS DEL AH DEFINIDAS POR EL SII

1. USO DE SUELO (*):	COMERCIO (C)
2. CATEGORÍA CONSTRUCTIVA (*):	BAJA (B)
3. NIVEL DE DENSIFICACIÓN (*):	BAJO (B)

(*) Variables predominantes al interior del AH, por lo que pueden existir predios con variables urbanas distintas a las definidas

INSTRUMENTO DE PLANIFICACIÓN TERRITORIAL (IPT)

4. TIPO DE IPT VIGENTE:

<input type="checkbox"/>	SIN INSTRUMENTO DE PLANIFICACIÓN TERRITORIAL (IPT)		
<input type="checkbox"/>	PLANO REGULADOR INTERCOMUNAL		AÑO
<input checked="" type="checkbox"/>	PLANO REGULADOR COMUNAL	DECRETO N° 423	AÑO 2003

CONDICIONES PARTICULARES DEL AH

5. FORMA

☐ ESTA AH ESTÁ CONFORMADA MAYORITARIAMENTE POR PREDIOS DE FORMA IRREGULAR

Por ejemplo, que sean similares a:



6. TOPOGRAFÍA

☐ ESTA AH ESTÁ CONFORMADA MAYORITARIAMENTE POR PREDIOS CON TOPOGRAFÍA IRREGULAR

Descripción de la Topografía del AH:

Topografía plana.

7. ZONAS CON CONDICIONES PARTICULARES DE EDIFICACIÓN O NO EDIFICABLES

<input type="checkbox"/> ÁREA DE PROTECCIÓN DE RECURSOS DE VALOR PATRIMONIAL CULTURAL / O ZONA DE CONSERVACIÓN HISTÓRICA (Artículo 2.1.18. O.G.U.C.)	<input type="checkbox"/> DECLARADO DE UTILIDAD PÚBLICA (Artículo 59º L.G.U.C.).
<input type="checkbox"/> ÁREA DE PROTECCIÓN DE RECURSOS DE VALOR NATURAL (Artículo 2.1.18. O.G.U.C.)	<input type="checkbox"/> AFECTO A EXPROPIACIÓN (Artículo 83º L.G.U.C.)
<input type="checkbox"/> ZONA DE REMODELACIÓN (Artículo 72º L.G.U.C.)	<input type="checkbox"/> CON PROHIBICIÓN DE EDIFICAR (Artículo 60º L.G.U.C.)
<input type="checkbox"/> ZONA DE CONSTRUCCIÓN OBLIGATORIA (Artículo 76º L.G.U.C.)	<input type="checkbox"/> CON LIMITACIÓN DE USO: ESPACIO PÚBLICO O ÁREA VERDE COMPLEMENTARIA (Artículo 2.1.30. O.G.U.C.)
<input type="checkbox"/> ZONA DE EQUIPAMIENTO (Artículo 2.1.33. O.G.U.C.)	<input type="checkbox"/> \$ALDO PREDIAL (Artículo 1.1.2 O.G.U.C.)
<input type="checkbox"/> ZONA DE RIESGO (Artículo 2.1.17. O.G.U.C.)	<input type="checkbox"/> OTRA, Indique:
<input type="checkbox"/> ZONA DE INFRAESTRUCTURA PELIGROSA (*) (Artículo 2.1.17. O.G.U.C.)	

(*) ZONAS "NO EDIFICABLES"

Descripción del Sector de Emplazamiento:

--

Nota: Las Condiciones Particulares del AH señaladas en los puntos 5 al 7, ya se encuentran consideradas en el Valor de Terreno definido para los predios del Área.

FICHA DE ÁREA HOMOGÉNEA (AH)

IDENTIFICACIÓN DEL AH

288158

NOMBRE DE LA COMUNA:	PUENTE ALTO		
CÓDIGO ÁREA HOMOGÉNEA:	C	B	B 158
TIPO DE EMPLAZAMIENTO:	ÁREA URBANA		

VARIABLES URBANAS DEL AH DEFINIDAS POR EL SII

1. USO DE SUELO (*):	COMERCIO (C)
2. CATEGORÍA CONSTRUCTIVA (*):	BAJA (B)
3. NIVEL DE DENSIFICACIÓN (*):	BAJO (B)

(*) Variables predominantes al interior del AH, por lo que pueden existir predios con variables urbanas distintas a las definidas

INSTRUMENTO DE PLANIFICACIÓN TERRITORIAL (IPT)

4. TIPO DE IPT VIGENTE:

<input type="checkbox"/>	SIN INSTRUMENTO DE PLANIFICACIÓN TERRITORIAL (IPT)		
<input type="checkbox"/>	PLANO REGULADOR INTERCOMUNAL		AÑO
<input checked="" type="checkbox"/>	PLANO REGULADOR COMUNAL	DECRETO N° 423	AÑO 2003

CONDICIONES PARTICULARES DEL AH

5. FORMA

☐ ESTA AH ESTÁ CONFORMADA MAYORITARIAMENTE POR PREDIOS DE FORMA IRREGULAR

Por ejemplo, que sean similares a:



6. TOPOGRAFÍA

☐ ESTA AH ESTÁ CONFORMADA MAYORITARIAMENTE POR PREDIOS CON TOPOGRAFÍA IRREGULAR

Descripción de la Topografía del AH:

Topografía plana.

7. ZONAS CON CONDICIONES PARTICULARES DE EDIFICACIÓN O NO EDIFICABLES

<input type="checkbox"/> ÁREA DE PROTECCIÓN DE RECURSOS DE VALOR PATRIMONIAL CULTURAL / O ZONA DE CONSERVACIÓN HISTÓRICA (Artículo 2.1.18. O.G.U.C.)	<input type="checkbox"/> DECLARADO DE UTILIDAD PÚBLICA (Artículo 59º L.G.U.C.).
<input type="checkbox"/> ÁREA DE PROTECCIÓN DE RECURSOS DE VALOR NATURAL (Artículo 2.1.18. O.G.U.C.)	<input type="checkbox"/> AFECTO A EXPROPIACIÓN (Artículo 83º L.G.U.C.)
<input type="checkbox"/> ZONA DE REMODELACIÓN (Artículo 72º L.G.U.C.)	<input type="checkbox"/> CON PROHIBICIÓN DE EDIFICAR (Artículo 60º L.G.U.C.)
<input type="checkbox"/> ZONA DE CONSTRUCCIÓN OBLIGATORIA (Artículo 76º L.G.U.C.)	<input type="checkbox"/> CON LIMITACIÓN DE USO: ESPACIO PÚBLICO
<input type="checkbox"/> ZONA DE EQUIPAMIENTO (Artículo 2.1.33. O.G.U.C.)	<input type="checkbox"/> O ÁREA VERDE COMPLEMENTARIA (Artículo 2.1.30. O.G.U.C.)
<input type="checkbox"/> ZONA DE RIESGO (Artículo 2.1.17. O.G.U.C.)	<input type="checkbox"/> \$ALDO PREDIAL (Artículo 1.1.2 O.G.U.C.)
<input type="checkbox"/> ZONA DE INFRAESTRUCTURA PELIGROSA (*) (Artículo 2.1.17. O.G.U.C.)	<input type="checkbox"/> OTRA, Indique:

(*) ZONAS "NO EDIFICABLES"

Descripción del Sector de Emplazamiento:

Nota: Las Condiciones Particulares del AH señaladas en los puntos 5 al 7, ya se encuentran consideradas en el Valor de Terreno definido para los predios del Área.

FICHA DE ÁREA HOMOGÉNEA (AH)

IDENTIFICACIÓN DEL AH

CM8033

NOMBRE DE LA COMUNA: PUENTE ALTO

CÓDIGO ÁREA HOMOGÉNEA: C M B 033

TIPO DE EMPLAZAMIENTO: ÁREA URBANA

VARIABLES URBANAS DEL AH DEFINIDAS POR EL SII

1. USO DE SUELO (*): COMERCIO (C)

2. CATEGORÍA CONSTRUCTIVA (*): MEDIA (M)

3. NIVEL DE DENSIFICACIÓN (*): BAJO (B)

(*) Variables predominantes al interior del AH, por lo que pueden existir predios con variables urbanas distintas a las definidas

INSTRUMENTO DE PLANIFICACIÓN TERRITORIAL (IPT)

4. TIPO DE IPT VIGENTE:

☐ SIN INSTRUMENTO DE PLANIFICACIÓN TERRITORIAL (IPT)

☐ PLANO REGULADOR INTERCOMUNAL

☒ PLANO REGULADOR COMUNAL

DECRETO N° 423 AÑO 2003

CONDICIONES PARTICULARES DEL AH

5. FORMA

☐ ESTA AH ESTÁ CONFORMADA MAYORITARIAMENTE POR PREDIOS DE FORMA IRREGULAR

Por ejemplo, que sean similares a:



6. TOPOGRAFÍA

☐ ESTA AH ESTÁ CONFORMADA MAYORITARIAMENTE POR PREDIOS CON TOPOGRAFÍA IRREGULAR

Descripción de la Topografía del AH:

Topografía plana.

7. ZONAS CON CONDICIONES PARTICULARES DE EDIFICACIÓN O NO EDIFICABLES

☐ ÁREA DE PROTECCIÓN DE RECURSOS DE VALOR PATRIMONIAL CULTURAL / O ZONA DE CONSERVACIÓN HISTÓRICA (Artículo 2.1.18. O.G.U.C.)

☐ ÁREA DE PROTECCIÓN DE RECURSOS DE VALOR NATURAL (Artículo 2.1.18. O.G.U.C.)

☐ ZONA DE REMODELACIÓN (Artículo 72º L.G.U.C.)

☐ ZONA DE CONSTRUCCIÓN OBLIGATORIA (Artículo 76º L.G.U.C.)

☐ ZONA DE EQUIPAMIENTO (Artículo 2.1.33. O.G.U.C.)

☐ ZONA DE RIESGO (Artículo 2.1.17. O.G.U.C.)

☐ ZONA DE INFRAESTRUCTURA PELIGROSA (*) (Artículo 2.1.17. O.G.U.C.)

☒ DECLARADO DE UTILIDAD PÚBLICA (Artículo 59º L.G.U.C.).

☐ AFECTO A EXPROPIACIÓN (Artículo 83º L.G.U.C.)

☐ CON PROHIBICIÓN DE EDIFICAR (Artículo 60º L.G.U.C.)

☐ CON LIMITACIÓN DE USO: ESPACIO PÚBLICO O ÁREA VERDE COMPLEMENTARIA (Artículo 2.1.30. O.G.U.C.)

☐ \$ALDO PREDIAL (Artículo 1.1.2 O.G.U.C.)

☐ OTRA, Indique:

(*) ZONAS "NO EDIFICABLES"

Descripción del Sector de Emplazamiento:

POR AVENIDA CONCHA Y TORO.

Nota: Las Condiciones Particulares del AH señaladas en los puntos 5 al 7, ya se encuentran consideradas en el Valor de Terreno definido para los predios del Área.

FICHA DE ÁREA HOMOGÉNEA (AH)

IDENTIFICACIÓN DEL AH

CM8059

NOMBRE DE LA COMUNA:

PUENTE ALTO

CÓDIGO ÁREA HOMOGÉNEA:

C

M

B

059

TIPO DE EMPLAZAMIENTO:

ÁREA URBANA

VARIABLES URBANAS DEL AH DEFINIDAS POR EL SII

1. USO DE SUELO (*):

COMERCIO (C)

2. CATEGORÍA CONSTRUCTIVA (*):

MEDIA (M)

3. NIVEL DE DENSIFICACIÓN (*):

BAJO (B)

(*) Variables predominantes al interior del AH, por lo que pueden existir predios con variables urbanas distintas a las definidas

INSTRUMENTO DE PLANIFICACIÓN TERRITORIAL (IPT)

4. TIPO DE IPT VIGENTE:

☐ SIN INSTRUMENTO DE PLANIFICACIÓN TERRITORIAL (IPT)

☐ PLANO REGULADOR INTERCOMUNAL

☒ PLANO REGULADOR COMUNAL

DECRETO N°

423

AÑO

AÑO

2003

CONDICIONES PARTICULARES DEL AH

5. FORMA

☐ ESTA AH ESTÁ CONFORMADA MAYORITARIAMENTE POR PREDIOS DE FORMA IRREGULAR

Por ejemplo, que sean similares a:



6. TOPOGRAFÍA

☐ ESTA AH ESTÁ CONFORMADA MAYORITARIAMENTE POR PREDIOS CON TOPOGRAFÍA IRREGULAR

Descripción de la Topografía del AH:

Topografía plana.

7. ZONAS CON CONDICIONES PARTICULARES DE EDIFICACIÓN O NO EDIFICABLES

☐ ÁREA DE PROTECCIÓN DE RECURSOS DE VALOR PATRIMONIAL CULTURAL /
O ZONA DE CONSERVACIÓN HISTÓRICA (Artículo 2.1.18. O.G.U.C.)

☐ ÁREA DE PROTECCIÓN DE RECURSOS DE VALOR NATURAL (Artículo 2.1.18. O.G.U.C.)

☐ ZONA DE REMODELACIÓN (Artículo 72º L.G.U.C.)

☐ ZONA DE CONSTRUCCIÓN OBLIGATORIA (Artículo 76º L.G.U.C.)

☒ ZONA DE EQUIPAMIENTO (Artículo 2.1.33. O.G.U.C.)

☐ ZONA DE RIESGO (Artículo 2.1.17. O.G.U.C.)

☐ ZONA DE INFRAESTRUCTURA PELIGROSA (*) (Artículo 2.1.17. O.G.U.C.)

☒ DECLARADO DE UTILIDAD PÚBLICA (Artículo 59º L.G.U.C.).

☐ AFECTO A EXPROPIACIÓN (Artículo 83º L.G.U.C.)

☐ CON PROHIBICIÓN DE EDIFICAR (Artículo 60º L.G.U.C.)

☐ CON LIMITACIÓN DE USO: ESPACIO PÚBLICO

O ÁREA VERDE COMPLEMENTARIA (Artículo 2.1.30. O.G.U.C.)

☐ \$ALDO PREDIAL (Artículo 1.1.2 O.G.U.C.)

☐ OTRA, Indique:

(*) ZONAS "NO EDIFICABLES"

Descripción del Sector de Emplazamiento:

POR AVENIDA CAMILO HENRIQUEZ.

Nota: Las Condiciones Particulares del AH señaladas en los puntos 5 al 7, ya se encuentran consideradas en el Valor de Terreno definido para los predios del Área.

FICHA DE ÁREA HOMOGÉNEA (AH)

IDENTIFICACIÓN DEL AH

CM8079

NOMBRE DE LA COMUNA: PUENTE ALTO

CÓDIGO ÁREA HOMOGÉNEA: C M B 079

TIPO DE EMPLAZAMIENTO: ÁREA URBANA

VARIABLES URBANAS DEL AH DEFINIDAS POR EL SII

1. USO DE SUELO (*): COMERCIO (C)

2. CATEGORÍA CONSTRUCTIVA (*): MEDIA (M)

3. NIVEL DE DENSIFICACIÓN (*): BAJO (B)

(*) Variables predominantes al interior del AH, por lo que pueden existir predios con variables urbanas distintas a las definidas

INSTRUMENTO DE PLANIFICACIÓN TERRITORIAL (IPT)

4. TIPO DE IPT VIGENTE:

☐ SIN INSTRUMENTO DE PLANIFICACIÓN TERRITORIAL (IPT)

☐ PLANO REGULADOR INTERCOMUNAL

☒ PLANO REGULADOR COMUNAL

DECRETO N° 423 AÑO 2003

CONDICIONES PARTICULARES DEL AH

5. FORMA

☐ ESTA AH ESTÁ CONFORMADA MAYORITARIAMENTE POR PREDIOS DE FORMA IRREGULAR

Por ejemplo, que sean similares a:



6. TOPOGRAFÍA

☐ ESTA AH ESTÁ CONFORMADA MAYORITARIAMENTE POR PREDIOS CON TOPOGRAFÍA IRREGULAR

Descripción de la Topografía del AH:

Topografía plana.

7. ZONAS CON CONDICIONES PARTICULARES DE EDIFICACIÓN O NO EDIFICABLES

☐ ÁREA DE PROTECCIÓN DE RECURSOS DE VALOR PATRIMONIAL CULTURAL / O ZONA DE CONSERVACIÓN HISTÓRICA (Artículo 2.1.18. O.G.U.C.)

☐ ÁREA DE PROTECCIÓN DE RECURSOS DE VALOR NATURAL (Artículo 2.1.18. O.G.U.C.)

☐ ZONA DE REMODELACIÓN (Artículo 72º L.G.U.C.)

☐ ZONA DE CONSTRUCCIÓN OBLIGATORIA (Artículo 76º L.G.U.C.)

☒ ZONA DE EQUIPAMIENTO (Artículo 2.1.33. O.G.U.C.)

☐ ZONA DE RIESGO (Artículo 2.1.17. O.G.U.C.)

☐ ZONA DE INFRAESTRUCTURA PELIGROSA (*) (Artículo 2.1.17. O.G.U.C.)

☒ DECLARADO DE UTILIDAD PÚBLICA (Artículo 59º L.G.U.C.)

☐ AFECTO A EXPROPIACIÓN (Artículo 83º L.G.U.C.)

☐ CON PROHIBICIÓN DE EDIFICAR (Artículo 60º L.G.U.C.)

☐ CON LIMITACIÓN DE USO: ESPACIO PÚBLICO O ÁREA VERDE COMPLEMENTARIA (Artículo 2.1.30. O.G.U.C.)

☐ \$ALDO PREDIAL (Artículo 1.1.2 O.G.U.C.)

☐ OTRA, Indique:

(*) ZONAS "NO EDIFICABLES"

Descripción del Sector de Emplazamiento:

POR AVENIDA CONCHA Y TORO.

Nota: Las Condiciones Particulares del AH señaladas en los puntos 5 al 7, ya se encuentran consideradas en el Valor de Terreno definido para los predios del Área.

FICHA DE ÁREA HOMOGÉNEA (AH)

IDENTIFICACIÓN DEL AH

EMB0086

NOMBRE DE LA COMUNA: PUENTE ALTO

CÓDIGO ÁREA HOMOGÉNEA: C M B 086

TIPO DE EMPLAZAMIENTO: ÁREA URBANA

VARIABLES URBANAS DEL AH DEFINIDAS POR EL SII

1. USO DE SUELO (*): COMERCIO (C)

2. CATEGORÍA CONSTRUCTIVA (*): MEDIA (M)

3. NIVEL DE DENSIFICACIÓN (*): BAJO (B)

(*) Variables predominantes al interior del AH, por lo que pueden existir predios con variables urbanas distintas a las definidas

INSTRUMENTO DE PLANIFICACIÓN TERRITORIAL (IPT)

4. TIPO DE IPT VIGENTE:

☐ SIN INSTRUMENTO DE PLANIFICACIÓN TERRITORIAL (IPT)

☐ PLANO REGULADOR INTERCOMUNAL

☒ PLANO REGULADOR COMUNAL

DECRETO N° 423 AÑO 2003

CONDICIONES PARTICULARES DEL AH

5. FORMA

☐ ESTA AH ESTÁ CONFORMADA MAYORITARIAMENTE POR PREDIOS DE FORMA IRREGULAR

Por ejemplo, que sean similares a:



6. TOPOGRAFÍA

☐ ESTA AH ESTÁ CONFORMADA MAYORITARIAMENTE POR PREDIOS CON TOPOGRAFÍA IRREGULAR

Descripción de la Topografía del AH:

Topografía plana.

7. ZONAS CON CONDICIONES PARTICULARES DE EDIFICACIÓN O NO EDIFICABLES

☐ ÁREA DE PROTECCIÓN DE RECURSOS DE VALOR PATRIMONIAL CULTURAL / O ZONA DE CONSERVACIÓN HISTÓRICA (Artículo 2.1.18. O.G.U.C.)

☐ ÁREA DE PROTECCIÓN DE RECURSOS DE VALOR NATURAL (Artículo 2.1.18. O.G.U.C.)

☐ ZONA DE REMODELACIÓN (Artículo 72º L.G.U.C.)

☐ ZONA DE CONSTRUCCIÓN OBLIGATORIA (Artículo 76º L.G.U.C.)

☐ ZONA DE EQUIPAMIENTO (Artículo 2.1.33. O.G.U.C.)

☐ ZONA DE RIESGO (Artículo 2.1.17. O.G.U.C.)

☐ ZONA DE INFRAESTRUCTURA PELIGROSA (*) (Artículo 2.1.17. O.G.U.C.)

☒ DECLARADO DE UTILIDAD PÚBLICA (Artículo 59º L.G.U.C.).

☐ AFECTO A EXPROPIACIÓN (Artículo 83º L.G.U.C.)

☐ CON PROHIBICIÓN DE EDIFICAR (Artículo 60º L.G.U.C.)

☐ CON LIMITACIÓN DE USO: ESPACIO PÚBLICO O ÁREA VERDE COMPLEMENTARIA (Artículo 2.1.30. O.G.U.C.)

☐ \$ALDO PREDIAL (Artículo 1.1.2 O.G.U.C.)

☐ OTRA, Indique:

(*) ZONAS "NO EDIFICABLES"

Descripción del Sector de Emplazamiento:

DECLARADO DE UTILIDAD PUBLICA POR AVDA. CONCHA Y TORO. ZONA HE(m)1 sub centro de equipamiento de nivel intercomunal y metropolitano según art 3.1.1.2 y 5.1.1 del PRMS

Nota: Las Condiciones Particulares del AH señaladas en los puntos 5 al 7, ya se encuentran consideradas en el Valor de Terreno definido para los predios del Área.

FICHA DE ÁREA HOMOGÉNEA (AH)

IDENTIFICACIÓN DEL AH

EMB130

NOMBRE DE LA COMUNA: PUENTE ALTO

CÓDIGO ÁREA HOMOGÉNEA: C M B 130

TIPO DE EMPLAZAMIENTO: ÁREA URBANA

VARIABLES URBANAS DEL AH DEFINIDAS POR EL SII

1. USO DE SUELO (*): COMERCIO (C)

2. CATEGORÍA CONSTRUCTIVA (*): MEDIA (M)

3. NIVEL DE DENSIFICACIÓN (*): BAJO (B)

(*) Variables predominantes al interior del AH, por lo que pueden existir predios con variables urbanas distintas a las definidas

INSTRUMENTO DE PLANIFICACIÓN TERRITORIAL (IPT)

4. TIPO DE IPT VIGENTE:

☐ SIN INSTRUMENTO DE PLANIFICACIÓN TERRITORIAL (IPT)

☐ PLANO REGULADOR INTERCOMUNAL

☒ PLANO REGULADOR COMUNAL

DECRETO N° 423 AÑO 2003

CONDICIONES PARTICULARES DEL AH

5. FORMA

☐ ESTA AH ESTÁ CONFORMADA MAYORITARIAMENTE POR PREDIOS DE FORMA IRREGULAR

Por ejemplo, que sean similares a:



6. TOPOGRAFÍA

☐ ESTA AH ESTÁ CONFORMADA MAYORITARIAMENTE POR PREDIOS CON TOPOGRAFÍA IRREGULAR

Descripción de la Topografía del AH:

Topografía plana.

7. ZONAS CON CONDICIONES PARTICULARES DE EDIFICACIÓN O NO EDIFICABLES

☐ ÁREA DE PROTECCIÓN DE RECURSOS DE VALOR PATRIMONIAL CULTURAL / O ZONA DE CONSERVACIÓN HISTÓRICA (Artículo 2.1.18. O.G.U.C.)

☐ ÁREA DE PROTECCIÓN DE RECURSOS DE VALOR NATURAL (Artículo 2.1.18. O.G.U.C.)

☐ ZONA DE REMODELACIÓN (Artículo 72º L.G.U.C.)

☐ ZONA DE CONSTRUCCIÓN OBLIGATORIA (Artículo 76º L.G.U.C.)

☐ ZONA DE EQUIPAMIENTO (Artículo 2.1.33. O.G.U.C.)

☐ ZONA DE RIESGO (Artículo 2.1.17. O.G.U.C.)

☐ ZONA DE INFRAESTRUCTURA PELIGROSA (*) (Artículo 2.1.17. O.G.U.C.)

☐ DECLARADO DE UTILIDAD PÚBLICA (Artículo 59º L.G.U.C.)

☐ AFECTO A EXPROPIACIÓN (Artículo 83º L.G.U.C.)

☐ CON PROHIBICIÓN DE EDIFICAR (Artículo 60º L.G.U.C.)

☐ CON LIMITACIÓN DE USO: ESPACIO PÚBLICO O ÁREA VERDE COMPLEMENTARIA (Artículo 2.1.30. O.G.U.C.)

☐ \$ALDO PREDIAL (Artículo 1.1.2 O.G.U.C.)

☐ OTRA, Indique:

(*) ZONAS "NO EDIFICABLES"

Descripción del Sector de Emplazamiento:

Nota: Las Condiciones Particulares del AH señaladas en los puntos 5 al 7, ya se encuentran consideradas en el Valor de Terreno definido para los predios del Área.

FICHA DE ÁREA HOMOGÉNEA (AH)

IDENTIFICACIÓN DEL AH

EMM031

NOMBRE DE LA COMUNA: PUENTE ALTO

CÓDIGO ÁREA HOMOGÉNEA: C M M 031

TIPO DE EMPLAZAMIENTO: ÁREA URBANA

VARIABLES URBANAS DEL AH DEFINIDAS POR EL SII

1. USO DE SUELO (*): COMERCIO (C)

2. CATEGORÍA CONSTRUCTIVA (*): MEDIA (M)

3. NIVEL DE DENSIFICACIÓN (*): MEDIO (M)

(*) Variables predominantes al interior del AH, por lo que pueden existir predios con variables urbanas distintas a las definidas

INSTRUMENTO DE PLANIFICACIÓN TERRITORIAL (IPT)

4. TIPO DE IPT VIGENTE:

☐ SIN INSTRUMENTO DE PLANIFICACIÓN TERRITORIAL (IPT)

☐ PLANO REGULADOR INTERCOMUNAL

☒ PLANO REGULADOR COMUNAL

DECRETO N° 423 AÑO 2003

CONDICIONES PARTICULARES DEL AH

5. FORMA

☐ ESTA AH ESTÁ CONFORMADA MAYORITARIAMENTE POR PREDIOS DE FORMA IRREGULAR

Por ejemplo, que sean similares a:



6. TOPOGRAFÍA

☐ ESTA AH ESTÁ CONFORMADA MAYORITARIAMENTE POR PREDIOS CON TOPOGRAFÍA IRREGULAR

Descripción de la Topografía del AH:

Topografía plana.

7. ZONAS CON CONDICIONES PARTICULARES DE EDIFICACIÓN O NO EDIFICABLES

☐ ÁREA DE PROTECCIÓN DE RECURSOS DE VALOR PATRIMONIAL CULTURAL / O ZONA DE CONSERVACIÓN HISTÓRICA (Artículo 2.1.18. O.G.U.C.)

☐ ÁREA DE PROTECCIÓN DE RECURSOS DE VALOR NATURAL (Artículo 2.1.18. O.G.U.C.)

☐ ZONA DE REMODELACIÓN (Artículo 72º L.G.U.C.)

☐ ZONA DE CONSTRUCCIÓN OBLIGATORIA (Artículo 76º L.G.U.C.)

☐ ZONA DE EQUIPAMIENTO (Artículo 2.1.33. O.G.U.C.)

☐ ZONA DE RIESGO (Artículo 2.1.17. O.G.U.C.)

☐ ZONA DE INFRAESTRUCTURA PELIGROSA (*) (Artículo 2.1.17. O.G.U.C.)

☒ DECLARADO DE UTILIDAD PÚBLICA (Artículo 59º L.G.U.C.).

☐ AFECTO A EXPROPIACIÓN (Artículo 83º L.G.U.C.)

☐ CON PROHIBICIÓN DE EDIFICAR (Artículo 60º L.G.U.C.)

☐ CON LIMITACIÓN DE USO: ESPACIO PÚBLICO O ÁREA VERDE COMPLEMENTARIA (Artículo 2.1.30. O.G.U.C.)

☐ \$ALDO PREDIAL (Artículo 1.1.2 O.G.U.C.)

☐ OTRA, Indique:

(*) ZONAS "NO EDIFICABLES"

Descripción del Sector de Emplazamiento:

POR AVENIDA CONCHA Y TORO.

Nota: Las Condiciones Particulares del AH señaladas en los puntos 5 al 7, ya se encuentran consideradas en el Valor de Terreno definido para los predios del Área.

FICHA DE ÁREA HOMOGÉNEA (AH)

IDENTIFICACIÓN DEL AH

CHM154

NOMBRE DE LA COMUNA: PUENTE ALTO

CÓDIGO ÁREA HOMOGÉNEA: C M M 154

TIPO DE EMPLAZAMIENTO: ÁREA URBANA

VARIABLES URBANAS DEL AH DEFINIDAS POR EL SII

1. USO DE SUELO (*): COMERCIO (C)

2. CATEGORÍA CONSTRUCTIVA (*): MEDIA (M)

3. NIVEL DE DENSIFICACIÓN (*): MEDIO (M)

(*) Variables predominantes al interior del AH, por lo que pueden existir predios con variables urbanas distintas a las definidas

INSTRUMENTO DE PLANIFICACIÓN TERRITORIAL (IPT)

4. TIPO DE IPT VIGENTE:

☐ SIN INSTRUMENTO DE PLANIFICACIÓN TERRITORIAL (IPT)

☐ PLANO REGULADOR INTERCOMUNAL

☒ PLANO REGULADOR COMUNAL

DECRETO N° 423 AÑO 2003

CONDICIONES PARTICULARES DEL AH

5. FORMA

☐ ESTA AH ESTÁ CONFORMADA MAYORITARIAMENTE POR PREDIOS DE FORMA IRREGULAR

Por ejemplo, que sean similares a:



6. TOPOGRAFÍA

☐ ESTA AH ESTÁ CONFORMADA MAYORITARIAMENTE POR PREDIOS CON TOPOGRAFÍA IRREGULAR

Descripción de la Topografía del AH:

Topografía plana.

7. ZONAS CON CONDICIONES PARTICULARES DE EDIFICACIÓN O NO EDIFICABLES

☐ ÁREA DE PROTECCIÓN DE RECURSOS DE VALOR PATRIMONIAL CULTURAL / O ZONA DE CONSERVACIÓN HISTÓRICA (Artículo 2.1.18. O.G.U.C.)

☐ ÁREA DE PROTECCIÓN DE RECURSOS DE VALOR NATURAL (Artículo 2.1.18. O.G.U.C.)

☐ ZONA DE REMODELACIÓN (Artículo 72º L.G.U.C.)

☐ ZONA DE CONSTRUCCIÓN OBLIGATORIA (Artículo 76º L.G.U.C.)

☒ ZONA DE EQUIPAMIENTO (Artículo 2.1.33. O.G.U.C.)

☐ ZONA DE RIESGO (Artículo 2.1.17. O.G.U.C.)

☐ ZONA DE INFRAESTRUCTURA PELIGROSA (*) (Artículo 2.1.17. O.G.U.C.)

☐ DECLARADO DE UTILIDAD PÚBLICA (Artículo 59º L.G.U.C.)

☐ AFECTO A EXPROPIACIÓN (Artículo 83º L.G.U.C.)

☐ CON PROHIBICIÓN DE EDIFICAR (Artículo 60º L.G.U.C.)

☐ CON LIMITACIÓN DE USO: ESPACIO PÚBLICO O ÁREA VERDE COMPLEMENTARIA (Artículo 2.1.30. O.G.U.C.)

☐ \$ALDO PREDIAL (Artículo 1.1.2 O.G.U.C.)

☐ OTRA, Indique:

(*) ZONAS "NO EDIFICABLES"

Descripción del Sector de Emplazamiento:

ZONA HE(M)1, SUB CENTRO DE EQUIPAMIENTO DE NIVEL INTERCOMUNAL Y/O METROPOLITANOS SEGÚN ART.3.1.1.2 Y 5.1.1. DEL PRMS.

Nota: Las Condiciones Particulares del AH señaladas en los puntos 5 al 7, ya se encuentran consideradas en el Valor de Terreno definido para los predios del Área.

FICHA DE ÁREA HOMOGÉNEA (AH)

IDENTIFICACIÓN DEL AH

EBB012

NOMBRE DE LA COMUNA: PUENTE ALTO

CÓDIGO ÁREA HOMOGÉNEA: E B B 012

TIPO DE EMPLAZAMIENTO: ÁREA URBANA

VARIABLES URBANAS DEL AH DEFINIDAS POR EL SII

1. USO DE SUELO (*): EQUIPAMIENTO (E)

2. CATEGORÍA CONSTRUCTIVA (*): BAJA (B)

3. NIVEL DE DENSIFICACIÓN (*): BAJO (B)

(*) Variables predominantes al interior del AH, por lo que pueden existir predios con variables urbanas distintas a las definidas

INSTRUMENTO DE PLANIFICACIÓN TERRITORIAL (IPT)

4. TIPO DE IPT VIGENTE:

☐ SIN INSTRUMENTO DE PLANIFICACIÓN TERRITORIAL (IPT)

☐ PLANO REGULADOR INTERCOMUNAL

☒ PLANO REGULADOR COMUNAL

DECRETO N° 423 AÑO 2003

CONDICIONES PARTICULARES DEL AH

5. FORMA

☐ ESTA AH ESTÁ CONFORMADA MAYORITARIAMENTE POR PREDIOS DE FORMA IRREGULAR

Por ejemplo, que sean similares a:



6. TOPOGRAFÍA

☐ ESTA AH ESTÁ CONFORMADA MAYORITARIAMENTE POR PREDIOS CON TOPOGRAFÍA IRREGULAR

Descripción de la Topografía del AH:

Topografía plana.

7. ZONAS CON CONDICIONES PARTICULARES DE EDIFICACIÓN O NO EDIFICABLES

☐ ÁREA DE PROTECCIÓN DE RECURSOS DE VALOR PATRIMONIAL CULTURAL / O ZONA DE CONSERVACIÓN HISTÓRICA (Artículo 2.1.18. O.G.U.C.)

☐ ÁREA DE PROTECCIÓN DE RECURSOS DE VALOR NATURAL (Artículo 2.1.18. O.G.U.C.)

☐ ZONA DE REMODELACIÓN (Artículo 72º L.G.U.C.)

☐ ZONA DE CONSTRUCCIÓN OBLIGATORIA (Artículo 76º L.G.U.C.)

☐ ZONA DE EQUIPAMIENTO (Artículo 2.1.33. O.G.U.C.)

☐ ZONA DE RIESGO (Artículo 2.1.17. O.G.U.C.)

☐ ZONA DE INFRAESTRUCTURA PELIGROSA (*) (Artículo 2.1.17. O.G.U.C.)

☐ DECLARADO DE UTILIDAD PÚBLICA (Artículo 59º L.G.U.C.).

☐ AFECTO A EXPROPIACIÓN (Artículo 83º L.G.U.C.)

☐ CON PROHIBICIÓN DE EDIFICAR (Artículo 60º L.G.U.C.)

☐ CON LIMITACIÓN DE USO: ESPACIO PÚBLICO O ÁREA VERDE COMPLEMENTARIA (Artículo 2.1.30. O.G.U.C.)

☐ \$ALDO PREDIAL (Artículo 1.1.2 O.G.U.C.)

☐ OTRA, Indique:

(*) ZONAS "NO EDIFICABLES"

Descripción del Sector de Emplazamiento:

Nota: Las Condiciones Particulares del AH señaladas en los puntos 5 al 7, ya se encuentran consideradas en el Valor de Terreno definido para los predios del Área.

FICHA DE ÁREA HOMOGÉNEA (AH)

IDENTIFICACIÓN DEL AH

EB8023

NOMBRE DE LA COMUNA: PUENTE ALTO

CÓDIGO ÁREA HOMOGÉNEA: E B B 023

TIPO DE EMPLAZAMIENTO: ÁREA URBANA

VARIABLES URBANAS DEL AH DEFINIDAS POR EL SII

1. USO DE SUELO (*): EQUIPAMIENTO (E)

2. CATEGORÍA CONSTRUCTIVA (*): BAJA (B)

3. NIVEL DE DENSIFICACIÓN (*): BAJO (B)

(*) Variables predominantes al interior del AH, por lo que pueden existir predios con variables urbanas distintas a las definidas

INSTRUMENTO DE PLANIFICACIÓN TERRITORIAL (IPT)

4. TIPO DE IPT VIGENTE:

☐ SIN INSTRUMENTO DE PLANIFICACIÓN TERRITORIAL (IPT)

☐ PLANO REGULADOR INTERCOMUNAL

☒ PLANO REGULADOR COMUNAL

DECRETO N° 423 AÑO 2003

CONDICIONES PARTICULARES DEL AH

5. FORMA

☐ ESTA AH ESTÁ CONFORMADA MAYORITARIAMENTE POR PREDIOS DE FORMA IRREGULAR

Por ejemplo, que sean similares a:



6. TOPOGRAFÍA

☐ ESTA AH ESTÁ CONFORMADA MAYORITARIAMENTE POR PREDIOS CON TOPOGRAFÍA IRREGULAR

Descripción de la Topografía del AH:

Topografía plana.

7. ZONAS CON CONDICIONES PARTICULARES DE EDIFICACIÓN O NO EDIFICABLES

☐ ÁREA DE PROTECCIÓN DE RECURSOS DE VALOR PATRIMONIAL CULTURAL / O ZONA DE CONSERVACIÓN HISTÓRICA (Artículo 2.1.18. O.G.U.C.)

☐ ÁREA DE PROTECCIÓN DE RECURSOS DE VALOR NATURAL (Artículo 2.1.18. O.G.U.C.)

☐ ZONA DE REMODELACIÓN (Artículo 72º L.G.U.C.)

☐ ZONA DE CONSTRUCCIÓN OBLIGATORIA (Artículo 76º L.G.U.C.)

☐ ZONA DE EQUIPAMIENTO (Artículo 2.1.33. O.G.U.C.)

☐ ZONA DE RIESGO (Artículo 2.1.17. O.G.U.C.)

☐ ZONA DE INFRAESTRUCTURA PELIGROSA (*) (Artículo 2.1.17. O.G.U.C.)

☐ DECLARADO DE UTILIDAD PÚBLICA (Artículo 59º L.G.U.C.).

☐ AFECTO A EXPROPIACIÓN (Artículo 83º L.G.U.C.)

☐ CON PROHIBICIÓN DE EDIFICAR (Artículo 60º L.G.U.C.)

☐ CON LIMITACIÓN DE USO: ESPACIO PÚBLICO O ÁREA VERDE COMPLEMENTARIA (Artículo 2.1.30. O.G.U.C.)

☐ \$ALDO PREDIAL (Artículo 1.1.2 O.G.U.C.)

☐ OTRA, Indique:

(*) ZONAS "NO EDIFICABLES"

Descripción del Sector de Emplazamiento:

Nota: Las Condiciones Particulares del AH señaladas en los puntos 5 al 7, ya se encuentran consideradas en el Valor de Terreno definido para los predios del Área.

FICHA DE ÁREA HOMOGÉNEA (AH)

IDENTIFICACIÓN DEL AH

EBB024

NOMBRE DE LA COMUNA: PUENTE ALTO

CÓDIGO ÁREA HOMOGÉNEA: E B B 024

TIPO DE EMPLAZAMIENTO: ÁREA URBANA

VARIABLES URBANAS DEL AH DEFINIDAS POR EL SII

1. USO DE SUELO (*): EQUIPAMIENTO (E)

2. CATEGORÍA CONSTRUCTIVA (*): BAJA (B)

3. NIVEL DE DENSIFICACIÓN (*): BAJO (B)

(*) Variables predominantes al interior del AH, por lo que pueden existir predios con variables urbanas distintas a las definidas

INSTRUMENTO DE PLANIFICACIÓN TERRITORIAL (IPT)

4. TIPO DE IPT VIGENTE:

☐ SIN INSTRUMENTO DE PLANIFICACIÓN TERRITORIAL (IPT)

☐ PLANO REGULADOR INTERCOMUNAL

☒ PLANO REGULADOR COMUNAL

DECRETO N° 423 AÑO 2003

CONDICIONES PARTICULARES DEL AH

5. FORMA

☐ ESTA AH ESTÁ CONFORMADA MAYORITARIAMENTE POR PREDIOS DE FORMA IRREGULAR

Por ejemplo, que sean similares a:



6. TOPOGRAFÍA

☐ ESTA AH ESTÁ CONFORMADA MAYORITARIAMENTE POR PREDIOS CON TOPOGRAFÍA IRREGULAR

Descripción de la Topografía del AH:

Topografía plana.

7. ZONAS CON CONDICIONES PARTICULARES DE EDIFICACIÓN O NO EDIFICABLES

☐ ÁREA DE PROTECCIÓN DE RECURSOS DE VALOR PATRIMONIAL CULTURAL / O ZONA DE CONSERVACIÓN HISTÓRICA (Artículo 2.1.18. O.G.U.C.)

☐ ÁREA DE PROTECCIÓN DE RECURSOS DE VALOR NATURAL (Artículo 2.1.18. O.G.U.C.)

☐ ZONA DE REMODELACIÓN (Artículo 72º L.G.U.C.)

☐ ZONA DE CONSTRUCCIÓN OBLIGATORIA (Artículo 76º L.G.U.C.)

☐ ZONA DE EQUIPAMIENTO (Artículo 2.1.33. O.G.U.C.)

☐ ZONA DE RIESGO (Artículo 2.1.17. O.G.U.C.)

☐ ZONA DE INFRAESTRUCTURA PELIGROSA (*) (Artículo 2.1.17. O.G.U.C.)

☐ DECLARADO DE UTILIDAD PÚBLICA (Artículo 59º L.G.U.C.).

☐ AFECTO A EXPROPIACIÓN (Artículo 83º L.G.U.C.)

☐ CON PROHIBICIÓN DE EDIFICAR (Artículo 60º L.G.U.C.)

☐ CON LIMITACIÓN DE USO: ESPACIO PÚBLICO O ÁREA VERDE COMPLEMENTARIA (Artículo 2.1.30. O.G.U.C.)

☐ \$ALDO PREDIAL (Artículo 1.1.2 O.G.U.C.)

☐ OTRA, Indique:

(*) ZONAS "NO EDIFICABLES"

Descripción del Sector de Emplazamiento:

Nota: Las Condiciones Particulares del AH señaladas en los puntos 5 al 7, ya se encuentran consideradas en el Valor de Terreno definido para los predios del Área.

FICHA DE ÁREA HOMOGÉNEA (AH)

IDENTIFICACIÓN DEL AH

EBB025

NOMBRE DE LA COMUNA:	PUENTE ALTO		
CÓDIGO ÁREA HOMOGÉNEA:	E	B	B 025
TIPO DE EMPLAZAMIENTO:	ÁREA URBANA		

VARIABLES URBANAS DEL AH DEFINIDAS POR EL SII

1. USO DE SUELO (*):	EQUIPAMIENTO (E)
2. CATEGORÍA CONSTRUCTIVA (*):	BAJA (B)
3. NIVEL DE DENSIFICACIÓN (*):	BAJO (B)

(*) Variables predominantes al interior del AH, por lo que pueden existir predios con variables urbanas distintas a las definidas

INSTRUMENTO DE PLANIFICACIÓN TERRITORIAL (IPT)

4. TIPO DE IPT VIGENTE:

<input type="checkbox"/>	SIN INSTRUMENTO DE PLANIFICACIÓN TERRITORIAL (IPT)		
<input type="checkbox"/>	PLANO REGULADOR INTERCOMUNAL		AÑO
<input checked="" type="checkbox"/>	PLANO REGULADOR COMUNAL	DECRETO N° 423	AÑO 2003

CONDICIONES PARTICULARES DEL AH

5. FORMA

☐ ESTA AH ESTÁ CONFORMADA MAYORITARIAMENTE POR PREDIOS DE FORMA IRREGULAR

Por ejemplo, que sean similares a:



6. TOPOGRAFÍA

☐ ESTA AH ESTÁ CONFORMADA MAYORITARIAMENTE POR PREDIOS CON TOPOGRAFÍA IRREGULAR

Descripción de la Topografía del AH:

Topografía plana.

7. ZONAS CON CONDICIONES PARTICULARES DE EDIFICACIÓN O NO EDIFICABLES

<input type="checkbox"/> ÁREA DE PROTECCIÓN DE RECURSOS DE VALOR PATRIMONIAL CULTURAL / O ZONA DE CONSERVACIÓN HISTÓRICA (Artículo 2.1.18. O.G.U.C.)	<input type="checkbox"/> DECLARADO DE UTILIDAD PÚBLICA (Artículo 59º L.G.U.C.).
<input type="checkbox"/> ÁREA DE PROTECCIÓN DE RECURSOS DE VALOR NATURAL (Artículo 2.1.18. O.G.U.C.)	<input type="checkbox"/> AFECTO A EXPROPIACIÓN (Artículo 83º L.G.U.C.)
<input type="checkbox"/> ZONA DE REMODELACIÓN (Artículo 72º L.G.U.C.)	<input type="checkbox"/> CON PROHIBICIÓN DE EDIFICAR (Artículo 60º L.G.U.C.)
<input type="checkbox"/> ZONA DE CONSTRUCCIÓN OBLIGATORIA (Artículo 76º L.G.U.C.)	<input type="checkbox"/> CON LIMITACIÓN DE USO: ESPACIO PÚBLICO
<input type="checkbox"/> ZONA DE EQUIPAMIENTO (Artículo 2.1.33. O.G.U.C.)	<input type="checkbox"/> O ÁREA VERDE COMPLEMENTARIA (Artículo 2.1.30. O.G.U.C.)
<input type="checkbox"/> ZONA DE RIESGO (Artículo 2.1.17. O.G.U.C.)	<input type="checkbox"/> \$ALDO PREDIAL (Artículo 1.1.2 O.G.U.C.)
<input type="checkbox"/> ZONA DE INFRAESTRUCTURA PELIGROSA (*) (Artículo 2.1.17. O.G.U.C.)	<input type="checkbox"/> OTRA, Indique:

(*) ZONAS "NO EDIFICABLES"

Descripción del Sector de Emplazamiento:

--

Nota: Las Condiciones Particulares del AH señaladas en los puntos 5 al 7, ya se encuentran consideradas en el Valor de Terreno definido para los predios del Área.

FICHA DE ÁREA HOMOGÉNEA (AH)

IDENTIFICACIÓN DEL AH

EBB029

NOMBRE DE LA COMUNA:	PUENTE ALTO		
CÓDIGO ÁREA HOMOGÉNEA:	E	B	B 029
TIPO DE EMPLAZAMIENTO:	ÁREA URBANA		

VARIABLES URBANAS DEL AH DEFINIDAS POR EL SII

1. USO DE SUELO (*):	EQUIPAMIENTO (E)
2. CATEGORÍA CONSTRUCTIVA (*):	BAJA (B)
3. NIVEL DE DENSIFICACIÓN (*):	BAJO (B)

(*) Variables predominantes al interior del AH, por lo que pueden existir predios con variables urbanas distintas a las definidas

INSTRUMENTO DE PLANIFICACIÓN TERRITORIAL (IPT)

4. TIPO DE IPT VIGENTE:

<input type="checkbox"/>	SIN INSTRUMENTO DE PLANIFICACIÓN TERRITORIAL (IPT)		
<input type="checkbox"/>	PLANO REGULADOR INTERCOMUNAL		AÑO
<input checked="" type="checkbox"/>	PLANO REGULADOR COMUNAL	DECRETO N° 423	AÑO 2003

CONDICIONES PARTICULARES DEL AH

5. FORMA

☐ ESTA AH ESTÁ CONFORMADA MAYORITARIAMENTE POR PREDIOS DE FORMA IRREGULAR

Por ejemplo, que sean similares a:



6. TOPOGRAFÍA

☐ ESTA AH ESTÁ CONFORMADA MAYORITARIAMENTE POR PREDIOS CON TOPOGRAFÍA IRREGULAR

Descripción de la Topografía del AH:

Topografía plana.

7. ZONAS CON CONDICIONES PARTICULARES DE EDIFICACIÓN O NO EDIFICABLES

<input type="checkbox"/> ÁREA DE PROTECCIÓN DE RECURSOS DE VALOR PATRIMONIAL CULTURAL / O ZONA DE CONSERVACIÓN HISTÓRICA (Artículo 2.1.18. O.G.U.C.)	<input type="checkbox"/> DECLARADO DE UTILIDAD PÚBLICA (Artículo 59º L.G.U.C.).
<input type="checkbox"/> ÁREA DE PROTECCIÓN DE RECURSOS DE VALOR NATURAL (Artículo 2.1.18. O.G.U.C.)	<input type="checkbox"/> AFECTO A EXPROPIACIÓN (Artículo 83º L.G.U.C.)
<input type="checkbox"/> ZONA DE REMODELACIÓN (Artículo 72º L.G.U.C.)	<input type="checkbox"/> CON PROHIBICIÓN DE EDIFICAR (Artículo 60º L.G.U.C.)
<input type="checkbox"/> ZONA DE CONSTRUCCIÓN OBLIGATORIA (Artículo 76º L.G.U.C.)	<input type="checkbox"/> CON LIMITACIÓN DE USO: ESPACIO PÚBLICO O ÁREA VERDE COMPLEMENTARIA (Artículo 2.1.30. O.G.U.C.)
<input type="checkbox"/> ZONA DE EQUIPAMIENTO (Artículo 2.1.33. O.G.U.C.)	<input type="checkbox"/> \$ALDO PREDIAL (Artículo 1.1.2 O.G.U.C.)
<input type="checkbox"/> ZONA DE RIESGO (Artículo 2.1.17. O.G.U.C.)	<input type="checkbox"/> OTRA, Indique:
<input type="checkbox"/> ZONA DE INFRAESTRUCTURA PELIGROSA (*) (Artículo 2.1.17. O.G.U.C.)	

(*) ZONAS "NO EDIFICABLES"

Descripción del Sector de Emplazamiento:

Nota: Las Condiciones Particulares del AH señaladas en los puntos 5 al 7, ya se encuentran consideradas en el Valor de Terreno definido para los predios del Área.

FICHA DE ÁREA HOMOGÉNEA (AH)

IDENTIFICACIÓN DEL AH

EBB032

NOMBRE DE LA COMUNA:	PUENTE ALTO		
CÓDIGO ÁREA HOMOGÉNEA:	E	B	B 032
TIPO DE EMPLAZAMIENTO:	ÁREA URBANA		

VARIABLES URBANAS DEL AH DEFINIDAS POR EL SII

1. USO DE SUELO (*):	EQUIPAMIENTO (E)
2. CATEGORÍA CONSTRUCTIVA (*):	BAJA (B)
3. NIVEL DE DENSIFICACIÓN (*):	BAJO (B)

(*) Variables predominantes al interior del AH, por lo que pueden existir predios con variables urbanas distintas a las definidas

INSTRUMENTO DE PLANIFICACIÓN TERRITORIAL (IPT)

4. TIPO DE IPT VIGENTE:

<input type="checkbox"/>	SIN INSTRUMENTO DE PLANIFICACIÓN TERRITORIAL (IPT)		
<input type="checkbox"/>	PLANO REGULADOR INTERCOMUNAL		AÑO
<input checked="" type="checkbox"/>	PLANO REGULADOR COMUNAL	DECRETO N° 423	AÑO 2003

CONDICIONES PARTICULARES DEL AH

5. FORMA

☐ ESTA AH ESTÁ CONFORMADA MAYORITARIAMENTE POR PREDIOS DE FORMA IRREGULAR

Por ejemplo, que sean similares a:



6. TOPOGRAFÍA

☐ ESTA AH ESTÁ CONFORMADA MAYORITARIAMENTE POR PREDIOS CON TOPOGRAFÍA IRREGULAR

Descripción de la Topografía del AH:

Topografía plana.

7. ZONAS CON CONDICIONES PARTICULARES DE EDIFICACIÓN O NO EDIFICABLES

<input type="checkbox"/> ÁREA DE PROTECCIÓN DE RECURSOS DE VALOR PATRIMONIAL CULTURAL / O ZONA DE CONSERVACIÓN HISTÓRICA (Artículo 2.1.18. O.G.U.C.)	<input type="checkbox"/> DECLARADO DE UTILIDAD PÚBLICA (Artículo 59º L.G.U.C.)
<input type="checkbox"/> ÁREA DE PROTECCIÓN DE RECURSOS DE VALOR NATURAL (Artículo 2.1.18. O.G.U.C.)	<input type="checkbox"/> AFECTO A EXPROPIACIÓN (Artículo 83º L.G.U.C.)
<input type="checkbox"/> ZONA DE REMODELACIÓN (Artículo 72º L.G.U.C.)	<input type="checkbox"/> CON PROHIBICIÓN DE EDIFICAR (Artículo 60º L.G.U.C.)
<input type="checkbox"/> ZONA DE CONSTRUCCIÓN OBLIGATORIA (Artículo 76º L.G.U.C.)	<input type="checkbox"/> CON LIMITACIÓN DE USO: ESPACIO PÚBLICO O ÁREA VERDE COMPLEMENTARIA (Artículo 2.1.30. O.G.U.C.)
<input type="checkbox"/> ZONA DE EQUIPAMIENTO (Artículo 2.1.33. O.G.U.C.)	<input type="checkbox"/> \$ALDO PREDIAL (Artículo 1.1.2 O.G.U.C.)
<input checked="" type="checkbox"/> ZONA DE RIESGO (Artículo 2.1.17. O.G.U.C.)	<input type="checkbox"/> OTRA, Indique:
<input type="checkbox"/> ZONA DE INFRAESTRUCTURA PELIGROSA (*) (Artículo 2.1.17. O.G.U.C.)	

(*) ZONAS "NO EDIFICABLES"

Descripción del Sector de Emplazamiento:

ZONA R5 (RIESGO DE DURRUMBES Y ASENTAMIENTOS DE SUELO SEGÚN ART.8.1.2 DEL PRMS)

Nota: Las Condiciones Particulares del AH señaladas en los puntos 5 al 7, ya se encuentran consideradas en el Valor de Terreno definido para los predios del Área.

FICHA DE ÁREA HOMOGÉNEA (AH)

IDENTIFICACIÓN DEL AH

EBB043

NOMBRE DE LA COMUNA:	PUENTE ALTO		
CÓDIGO ÁREA HOMOGÉNEA:	E	B	B 043
TIPO DE EMPLAZAMIENTO:	ÁREA URBANA		

VARIABLES URBANAS DEL AH DEFINIDAS POR EL SII

1. USO DE SUELO (*):	EQUIPAMIENTO (E)
2. CATEGORÍA CONSTRUCTIVA (*):	BAJA (B)
3. NIVEL DE DENSIFICACIÓN (*):	BAJO (B)

(*) Variables predominantes al interior del AH, por lo que pueden existir predios con variables urbanas distintas a las definidas

INSTRUMENTO DE PLANIFICACIÓN TERRITORIAL (IPT)

4. TIPO DE IPT VIGENTE:

<input type="checkbox"/>	SIN INSTRUMENTO DE PLANIFICACIÓN TERRITORIAL (IPT)		
<input type="checkbox"/>	PLANO REGULADOR INTERCOMUNAL		AÑO
<input checked="" type="checkbox"/>	PLANO REGULADOR COMUNAL	DECRETO N° 423	AÑO 2003

CONDICIONES PARTICULARES DEL AH

5. FORMA

☐ ESTA AH ESTÁ CONFORMADA MAYORITARIAMENTE POR PREDIOS DE FORMA IRREGULAR

Por ejemplo, que sean similares a:



6. TOPOGRAFÍA

☐ ESTA AH ESTÁ CONFORMADA MAYORITARIAMENTE POR PREDIOS CON TOPOGRAFÍA IRREGULAR

Descripción de la Topografía del AH:

Topografía plana.

7. ZONAS CON CONDICIONES PARTICULARES DE EDIFICACIÓN O NO EDIFICABLES

<input type="checkbox"/> ÁREA DE PROTECCIÓN DE RECURSOS DE VALOR PATRIMONIAL CULTURAL / O ZONA DE CONSERVACIÓN HISTÓRICA (Artículo 2.1.18. O.G.U.C.)	<input type="checkbox"/> DECLARADO DE UTILIDAD PÚBLICA (Artículo 59º L.G.U.C.).
<input type="checkbox"/> ÁREA DE PROTECCIÓN DE RECURSOS DE VALOR NATURAL (Artículo 2.1.18. O.G.U.C.)	<input type="checkbox"/> AFECTO A EXPROPIACIÓN (Artículo 83º L.G.U.C.)
<input type="checkbox"/> ZONA DE REMODELACIÓN (Artículo 72º L.G.U.C.)	<input type="checkbox"/> CON PROHIBICIÓN DE EDIFICAR (Artículo 60º L.G.U.C.)
<input type="checkbox"/> ZONA DE CONSTRUCCIÓN OBLIGATORIA (Artículo 76º L.G.U.C.)	<input type="checkbox"/> CON LIMITACIÓN DE USO: ESPACIO PÚBLICO O ÁREA VERDE COMPLEMENTARIA (Artículo 2.1.30. O.G.U.C.)
<input type="checkbox"/> ZONA DE EQUIPAMIENTO (Artículo 2.1.33. O.G.U.C.)	<input type="checkbox"/> \$ALDO PREDIAL (Artículo 1.1.2 O.G.U.C.)
<input type="checkbox"/> ZONA DE RIESGO (Artículo 2.1.17. O.G.U.C.)	<input type="checkbox"/> OTRA, Indique:
<input type="checkbox"/> ZONA DE INFRAESTRUCTURA PELIGROSA (*) (Artículo 2.1.17. O.G.U.C.)	

(*) ZONAS "NO EDIFICABLES"

Descripción del Sector de Emplazamiento:

Nota: Las Condiciones Particulares del AH señaladas en los puntos 5 al 7, ya se encuentran consideradas en el Valor de Terreno definido para los predios del Área.

FICHA DE ÁREA HOMOGÉNEA (AH)

IDENTIFICACIÓN DEL AH

EBB046

NOMBRE DE LA COMUNA:	PUENTE ALTO		
CÓDIGO ÁREA HOMOGÉNEA:	E	B	B 046
TIPO DE EMPLAZAMIENTO:	ÁREA URBANA		

VARIABLES URBANAS DEL AH DEFINIDAS POR EL SII

1. USO DE SUELO (*):	EQUIPAMIENTO (E)
2. CATEGORÍA CONSTRUCTIVA (*):	BAJA (B)
3. NIVEL DE DENSIFICACIÓN (*):	BAJO (B)

(*) Variables predominantes al interior del AH, por lo que pueden existir predios con variables urbanas distintas a las definidas

INSTRUMENTO DE PLANIFICACIÓN TERRITORIAL (IPT)

4. TIPO DE IPT VIGENTE:

<input type="checkbox"/>	SIN INSTRUMENTO DE PLANIFICACIÓN TERRITORIAL (IPT)		
<input type="checkbox"/>	PLANO REGULADOR INTERCOMUNAL		AÑO
<input checked="" type="checkbox"/>	PLANO REGULADOR COMUNAL	DECRETO N° 423	AÑO 2003

CONDICIONES PARTICULARES DEL AH

5. FORMA

☐ ESTA AH ESTÁ CONFORMADA MAYORITARIAMENTE POR PREDIOS DE FORMA IRREGULAR

Por ejemplo, que sean similares a:



6. TOPOGRAFÍA

☐ ESTA AH ESTÁ CONFORMADA MAYORITARIAMENTE POR PREDIOS CON TOPOGRAFÍA IRREGULAR

Descripción de la Topografía del AH:

Topografía plana.

7. ZONAS CON CONDICIONES PARTICULARES DE EDIFICACIÓN O NO EDIFICABLES

<input type="checkbox"/> ÁREA DE PROTECCIÓN DE RECURSOS DE VALOR PATRIMONIAL CULTURAL / O ZONA DE CONSERVACIÓN HISTÓRICA (Artículo 2.1.18. O.G.U.C.)	<input type="checkbox"/> DECLARADO DE UTILIDAD PÚBLICA (Artículo 59º L.G.U.C.).
<input type="checkbox"/> ÁREA DE PROTECCIÓN DE RECURSOS DE VALOR NATURAL (Artículo 2.1.18. O.G.U.C.)	<input type="checkbox"/> AFECTO A EXPROPIACIÓN (Artículo 83º L.G.U.C.)
<input type="checkbox"/> ZONA DE REMODELACIÓN (Artículo 72º L.G.U.C.)	<input type="checkbox"/> CON PROHIBICIÓN DE EDIFICAR (Artículo 60º L.G.U.C.)
<input type="checkbox"/> ZONA DE CONSTRUCCIÓN OBLIGATORIA (Artículo 76º L.G.U.C.)	<input type="checkbox"/> CON LIMITACIÓN DE USO: ESPACIO PÚBLICO O ÁREA VERDE COMPLEMENTARIA (Artículo 2.1.30. O.G.U.C.)
<input type="checkbox"/> ZONA DE EQUIPAMIENTO (Artículo 2.1.33. O.G.U.C.)	<input type="checkbox"/> \$ALDO PREDIAL (Artículo 1.1.2 O.G.U.C.)
<input type="checkbox"/> ZONA DE RIESGO (Artículo 2.1.17. O.G.U.C.)	<input type="checkbox"/> OTRA, Indique:
<input type="checkbox"/> ZONA DE INFRAESTRUCTURA PELIGROSA (*) (Artículo 2.1.17. O.G.U.C.)	

(*) ZONAS "NO EDIFICABLES"

Descripción del Sector de Emplazamiento:

Nota: Las Condiciones Particulares del AH señaladas en los puntos 5 al 7, ya se encuentran consideradas en el Valor de Terreno definido para los predios del Área.

FICHA DE ÁREA HOMOGÉNEA (AH)

IDENTIFICACIÓN DEL AH

EBB073

NOMBRE DE LA COMUNA:	PUENTE ALTO		
CÓDIGO ÁREA HOMOGÉNEA:	E	B	B 073
TIPO DE EMPLAZAMIENTO:	ÁREA URBANA		

VARIABLES URBANAS DEL AH DEFINIDAS POR EL SII

1. USO DE SUELO (*):	EQUIPAMIENTO (E)
2. CATEGORÍA CONSTRUCTIVA (*):	BAJA (B)
3. NIVEL DE DENSIFICACIÓN (*):	BAJO (B)

(*) Variables predominantes al interior del AH, por lo que pueden existir predios con variables urbanas distintas a las definidas

INSTRUMENTO DE PLANIFICACIÓN TERRITORIAL (IPT)

4. TIPO DE IPT VIGENTE:

<input type="checkbox"/>	SIN INSTRUMENTO DE PLANIFICACIÓN TERRITORIAL (IPT)		
<input type="checkbox"/>	PLANO REGULADOR INTERCOMUNAL		AÑO
<input checked="" type="checkbox"/>	PLANO REGULADOR COMUNAL	DECRETO N° 423	AÑO 2003

CONDICIONES PARTICULARES DEL AH

5. FORMA

☐ ESTA AH ESTÁ CONFORMADA MAYORITARIAMENTE POR PREDIOS DE FORMA IRREGULAR

Por ejemplo, que sean similares a:



6. TOPOGRAFÍA

☐ ESTA AH ESTÁ CONFORMADA MAYORITARIAMENTE POR PREDIOS CON TOPOGRAFÍA IRREGULAR

Descripción de la Topografía del AH:

Topografía plana.

7. ZONAS CON CONDICIONES PARTICULARES DE EDIFICACIÓN O NO EDIFICABLES

<input type="checkbox"/> ÁREA DE PROTECCIÓN DE RECURSOS DE VALOR PATRIMONIAL CULTURAL / O ZONA DE CONSERVACIÓN HISTÓRICA (Artículo 2.1.18. O.G.U.C.)	<input checked="" type="checkbox"/> DECLARADO DE UTILIDAD PÚBLICA (Artículo 59º L.G.U.C.).
<input type="checkbox"/> ÁREA DE PROTECCIÓN DE RECURSOS DE VALOR NATURAL (Artículo 2.1.18. O.G.U.C.)	<input type="checkbox"/> AFECTO A EXPROPIACIÓN (Artículo 83º L.G.U.C.)
<input type="checkbox"/> ZONA DE REMODELACIÓN (Artículo 72º L.G.U.C.)	<input type="checkbox"/> CON PROHIBICIÓN DE EDIFICAR (Artículo 60º L.G.U.C.)
<input type="checkbox"/> ZONA DE CONSTRUCCIÓN OBLIGATORIA (Artículo 76º L.G.U.C.)	<input type="checkbox"/> CON LIMITACIÓN DE USO: ESPACIO PÚBLICO O ÁREA VERDE COMPLEMENTARIA (Artículo 2.1.30. O.G.U.C.)
<input type="checkbox"/> ZONA DE EQUIPAMIENTO (Artículo 2.1.33. O.G.U.C.)	<input type="checkbox"/> \$ALDO PREDIAL (Artículo 1.1.2 O.G.U.C.)
<input type="checkbox"/> ZONA DE RIESGO (Artículo 2.1.17. O.G.U.C.)	<input type="checkbox"/> OTRA, Indique:
<input type="checkbox"/> ZONA DE INFRAESTRUCTURA PELIGROSA (*) (Artículo 2.1.17. O.G.U.C.)	

(*) ZONAS "NO EDIFICABLES"

Descripción del Sector de Emplazamiento:

ZONA INF1 (RESGUARDO DE INFRAESTRUCTURA SANITARIA; FUENTES DE ABASTECIMIENTO Y PLANTAS DE TRATAMIENTO DE AGUA POTABLE, PLANTAS DE TRATAMIENTO DE AGUAS SERVIDAS SEGÚN ART. 8.4.2 DEL PRMS)

Nota: Las Condiciones Particulares del AH señaladas en los puntos 5 al 7, ya se encuentran consideradas en el Valor de Terreno definido para los predios del Área.

FICHA DE ÁREA HOMOGÉNEA (AH)

IDENTIFICACIÓN DEL AH

EBB075

NOMBRE DE LA COMUNA: PUENTE ALTO

CÓDIGO ÁREA HOMOGÉNEA: E B B 075

TIPO DE EMPLAZAMIENTO: ÁREA URBANA

VARIABLES URBANAS DEL AH DEFINIDAS POR EL SII

1. USO DE SUELO (*): EQUIPAMIENTO (E)

2. CATEGORÍA CONSTRUCTIVA (*): BAJA (B)

3. NIVEL DE DENSIFICACIÓN (*): BAJO (B)

(*) Variables predominantes al interior del AH, por lo que pueden existir predios con variables urbanas distintas a las definidas

INSTRUMENTO DE PLANIFICACIÓN TERRITORIAL (IPT)

4. TIPO DE IPT VIGENTE:

☐ SIN INSTRUMENTO DE PLANIFICACIÓN TERRITORIAL (IPT)

☐ PLANO REGULADOR INTERCOMUNAL

☒ PLANO REGULADOR COMUNAL

DECRETO N° 423 AÑO 2003

CONDICIONES PARTICULARES DEL AH

5. FORMA

☐ ESTA AH ESTÁ CONFORMADA MAYORITARIAMENTE POR PREDIOS DE FORMA IRREGULAR

Por ejemplo, que sean similares a:



6. TOPOGRAFÍA

☐ ESTA AH ESTÁ CONFORMADA MAYORITARIAMENTE POR PREDIOS CON TOPOGRAFÍA IRREGULAR

Descripción de la Topografía del AH:

Topografía plana.

7. ZONAS CON CONDICIONES PARTICULARES DE EDIFICACIÓN O NO EDIFICABLES

☐ ÁREA DE PROTECCIÓN DE RECURSOS DE VALOR PATRIMONIAL CULTURAL / O ZONA DE CONSERVACIÓN HISTÓRICA (Artículo 2.1.18. O.G.U.C.)

☐ ÁREA DE PROTECCIÓN DE RECURSOS DE VALOR NATURAL (Artículo 2.1.18. O.G.U.C.)

☐ ZONA DE REMODELACIÓN (Artículo 72º L.G.U.C.)

☐ ZONA DE CONSTRUCCIÓN OBLIGATORIA (Artículo 76º L.G.U.C.)

☒ ZONA DE EQUIPAMIENTO (Artículo 2.1.33. O.G.U.C.)

☐ ZONA DE RIESGO (Artículo 2.1.17. O.G.U.C.)

☐ ZONA DE INFRAESTRUCTURA PELIGROSA (*) (Artículo 2.1.17. O.G.U.C.)

☒ DECLARADO DE UTILIDAD PÚBLICA (Artículo 59º L.G.U.C.)

☐ AFECTO A EXPROPIACIÓN (Artículo 83º L.G.U.C.)

☐ CON PROHIBICIÓN DE EDIFICAR (Artículo 60º L.G.U.C.)

☐ CON LIMITACIÓN DE USO: ESPACIO PÚBLICO O ÁREA VERDE COMPLEMENTARIA (Artículo 2.1.30. O.G.U.C.)

☐ \$ALDO PREDIAL (Artículo 1.1.2 O.G.U.C.)

☐ OTRA, Indique:

(*) ZONAS "NO EDIFICABLES"

Descripción del Sector de Emplazamiento:

ZONA E (c) 1, EQUIPAMIENTO DE EDUCACION CULTO Y CULTURA (PREFERENTEMENTE.)

Nota: Las Condiciones Particulares del AH señaladas en los puntos 5 al 7, ya se encuentran consideradas en el Valor de Terreno definido para los predios del Área.

FICHA DE ÁREA HOMOGÉNEA (AH)

IDENTIFICACIÓN DEL AH

EBB058

NOMBRE DE LA COMUNA:	PUENTE ALTO		
CÓDIGO ÁREA HOMOGÉNEA:	E	B	B 098
TIPO DE EMPLAZAMIENTO:	ÁREA URBANA		

VARIABLES URBANAS DEL AH DEFINIDAS POR EL SII

1. USO DE SUELO (*):	EQUIPAMIENTO (E)
2. CATEGORÍA CONSTRUCTIVA (*):	BAJA (B)
3. NIVEL DE DENSIFICACIÓN (*):	BAJO (B)

(*) Variables predominantes al interior del AH, por lo que pueden existir predios con variables urbanas distintas a las definidas

INSTRUMENTO DE PLANIFICACIÓN TERRITORIAL (IPT)

4. TIPO DE IPT VIGENTE:

<input type="checkbox"/>	SIN INSTRUMENTO DE PLANIFICACIÓN TERRITORIAL (IPT)		
<input type="checkbox"/>	PLANO REGULADOR INTERCOMUNAL		AÑO
<input checked="" type="checkbox"/>	PLANO REGULADOR COMUNAL	DECRETO N° 423	AÑO 2003

CONDICIONES PARTICULARES DEL AH

5. FORMA

☐ ESTA AH ESTÁ CONFORMADA MAYORITARIAMENTE POR PREDIOS DE FORMA IRREGULAR

Por ejemplo, que sean similares a:



6. TOPOGRAFÍA

☐ ESTA AH ESTÁ CONFORMADA MAYORITARIAMENTE POR PREDIOS CON TOPOGRAFÍA IRREGULAR

Descripción de la Topografía del AH:

Topografía plana.

7. ZONAS CON CONDICIONES PARTICULARES DE EDIFICACIÓN O NO EDIFICABLES

<input type="checkbox"/> ÁREA DE PROTECCIÓN DE RECURSOS DE VALOR PATRIMONIAL CULTURAL / O ZONA DE CONSERVACIÓN HISTÓRICA (Artículo 2.1.18. O.G.U.C.)	<input type="checkbox"/> DECLARADO DE UTILIDAD PÚBLICA (Artículo 59º L.G.U.C.).
<input type="checkbox"/> ÁREA DE PROTECCIÓN DE RECURSOS DE VALOR NATURAL (Artículo 2.1.18. O.G.U.C.)	<input type="checkbox"/> AFECTO A EXPROPIACIÓN (Artículo 83º L.G.U.C.)
<input type="checkbox"/> ZONA DE REMODELACIÓN (Artículo 72º L.G.U.C.)	<input type="checkbox"/> CON PROHIBICIÓN DE EDIFICAR (Artículo 60º L.G.U.C.)
<input type="checkbox"/> ZONA DE CONSTRUCCIÓN OBLIGATORIA (Artículo 76º L.G.U.C.)	<input type="checkbox"/> CON LIMITACIÓN DE USO: ESPACIO PÚBLICO O ÁREA VERDE COMPLEMENTARIA (Artículo 2.1.30. O.G.U.C.)
<input type="checkbox"/> ZONA DE EQUIPAMIENTO (Artículo 2.1.33. O.G.U.C.)	<input type="checkbox"/> \$ALDO PREDIAL (Artículo 1.1.2 O.G.U.C.)
<input type="checkbox"/> ZONA DE RIESGO (Artículo 2.1.17. O.G.U.C.)	<input type="checkbox"/> OTRA, Indique:
<input type="checkbox"/> ZONA DE INFRAESTRUCTURA PELIGROSA (*) (Artículo 2.1.17. O.G.U.C.)	

(*) ZONAS "NO EDIFICABLES"

Descripción del Sector de Emplazamiento:

Nota: Las Condiciones Particulares del AH señaladas en los puntos 5 al 7, ya se encuentran consideradas en el Valor de Terreno definido para los predios del Área.

FICHA DE ÁREA HOMOGÉNEA (AH)

IDENTIFICACIÓN DEL AH

EBB101

NOMBRE DE LA COMUNA:	PUENTE ALTO		
CÓDIGO ÁREA HOMOGÉNEA:	E	B	B 101
TIPO DE EMPLAZAMIENTO:	ÁREA URBANA		

VARIABLES URBANAS DEL AH DEFINIDAS POR EL SII

1. USO DE SUELO (*):	EQUIPAMIENTO (E)
2. CATEGORÍA CONSTRUCTIVA (*):	BAJA (B)
3. NIVEL DE DENSIFICACIÓN (*):	BAJO (B)

(*) Variables predominantes al interior del AH, por lo que pueden existir predios con variables urbanas distintas a las definidas

INSTRUMENTO DE PLANIFICACIÓN TERRITORIAL (IPT)

4. TIPO DE IPT VIGENTE:			
<input type="checkbox"/>	SIN INSTRUMENTO DE PLANIFICACIÓN TERRITORIAL (IPT)		
<input type="checkbox"/>	PLANO REGULADOR INTERCOMUNAL		AÑO
<input checked="" type="checkbox"/>	PLANO REGULADOR COMUNAL	DECRETO N° 423	AÑO 2003

CONDICIONES PARTICULARES DEL AH

5. FORMA

- ☐ ESTA AH ESTÁ CONFORMADA MAYORITARIAMENTE POR PREDIOS DE FORMA IRREGULAR
- Por ejemplo, que sean similares a:



6. TOPOGRAFÍA

- ☐ ESTA AH ESTÁ CONFORMADA MAYORITARIAMENTE POR PREDIOS CON TOPOGRAFÍA IRREGULAR

Descripción de la Topografía del AH:

Topografía plana.

7. ZONAS CON CONDICIONES PARTICULARES DE EDIFICACIÓN O NO EDIFICABLES

- | | |
|--|---|
| <input type="checkbox"/> ÁREA DE PROTECCIÓN DE RECURSOS DE VALOR PATRIMONIAL CULTURAL / O ZONA DE CONSERVACIÓN HISTÓRICA (Artículo 2.1.18. O.G.U.C.) | <input type="checkbox"/> DECLARADO DE UTILIDAD PÚBLICA (Artículo 59º L.G.U.C.). |
| <input type="checkbox"/> ÁREA DE PROTECCIÓN DE RECURSOS DE VALOR NATURAL (Artículo 2.1.18. O.G.U.C.) | <input type="checkbox"/> AFECTO A EXPROPIACIÓN (Artículo 83º L.G.U.C.) |
| <input type="checkbox"/> ZONA DE REMODELACIÓN (Artículo 72º L.G.U.C.) | <input type="checkbox"/> CON PROHIBICIÓN DE EDIFICAR (Artículo 60º L.G.U.C.) |
| <input type="checkbox"/> ZONA DE CONSTRUCCIÓN OBLIGATORIA (Artículo 76º L.G.U.C.) | <input type="checkbox"/> CON LIMITACIÓN DE USO: ESPACIO PÚBLICO O ÁREA VERDE COMPLEMENTARIA (Artículo 2.1.30. O.G.U.C.) |
| <input type="checkbox"/> ZONA DE EQUIPAMIENTO (Artículo 2.1.33. O.G.U.C.) | <input type="checkbox"/> \$ALDO PREDIAL (Artículo 1.1.2 O.G.U.C.) |
| <input type="checkbox"/> ZONA DE RIESGO (Artículo 2.1.17. O.G.U.C.) | <input type="checkbox"/> OTRA, Indique: |
| <input type="checkbox"/> ZONA DE INFRAESTRUCTURA PELIGROSA (*) (Artículo 2.1.17. O.G.U.C.) | |

(*) ZONAS "NO EDIFICABLES"

Descripción del Sector de Emplazamiento:

--

Nota: Las Condiciones Particulares del AH señaladas en los puntos 5 al 7, ya se encuentran consideradas en el Valor de Terreno definido para los predios del Área.

FICHA DE ÁREA HOMOGÉNEA (AH)

IDENTIFICACIÓN DEL AH

EBB105

NOMBRE DE LA COMUNA:	PUENTE ALTO		
CÓDIGO ÁREA HOMOGÉNEA:	E	B	B 105
TIPO DE EMPLAZAMIENTO:	ÁREA URBANA		

VARIABLES URBANAS DEL AH DEFINIDAS POR EL SII

1. USO DE SUELO (*):	EQUIPAMIENTO (E)
2. CATEGORÍA CONSTRUCTIVA (*):	BAJA (B)
3. NIVEL DE DENSIFICACIÓN (*):	BAJO (B)

(*) Variables predominantes al interior del AH, por lo que pueden existir predios con variables urbanas distintas a las definidas

INSTRUMENTO DE PLANIFICACIÓN TERRITORIAL (IPT)

4. TIPO DE IPT VIGENTE:

<input type="checkbox"/>	SIN INSTRUMENTO DE PLANIFICACIÓN TERRITORIAL (IPT)		
<input type="checkbox"/>	PLANO REGULADOR INTERCOMUNAL		AÑO
<input checked="" type="checkbox"/>	PLANO REGULADOR COMUNAL	DECRETO N° 423	AÑO 2003

CONDICIONES PARTICULARES DEL AH

5. FORMA

☐ ESTA AH ESTÁ CONFORMADA MAYORITARIAMENTE POR PREDIOS DE FORMA IRREGULAR

Por ejemplo, que sean similares a:



6. TOPOGRAFÍA

☐ ESTA AH ESTÁ CONFORMADA MAYORITARIAMENTE POR PREDIOS CON TOPOGRAFÍA IRREGULAR

Descripción de la Topografía del AH:

Topografía plana.

7. ZONAS CON CONDICIONES PARTICULARES DE EDIFICACIÓN O NO EDIFICABLES

<input type="checkbox"/> ÁREA DE PROTECCIÓN DE RECURSOS DE VALOR PATRIMONIAL CULTURAL / O ZONA DE CONSERVACIÓN HISTÓRICA (Artículo 2.1.18. O.G.U.C.)	<input type="checkbox"/> DECLARADO DE UTILIDAD PÚBLICA (Artículo 59º L.G.U.C.).
<input type="checkbox"/> ÁREA DE PROTECCIÓN DE RECURSOS DE VALOR NATURAL (Artículo 2.1.18. O.G.U.C.)	<input type="checkbox"/> AFECTO A EXPROPIACIÓN (Artículo 83º L.G.U.C.)
<input type="checkbox"/> ZONA DE REMODELACIÓN (Artículo 72º L.G.U.C.)	<input type="checkbox"/> CON PROHIBICIÓN DE EDIFICAR (Artículo 60º L.G.U.C.)
<input type="checkbox"/> ZONA DE CONSTRUCCIÓN OBLIGATORIA (Artículo 76º L.G.U.C.)	<input type="checkbox"/> CON LIMITACIÓN DE USO: ESPACIO PÚBLICO O ÁREA VERDE COMPLEMENTARIA (Artículo 2.1.30. O.G.U.C.)
<input checked="" type="checkbox"/> ZONA DE EQUIPAMIENTO (Artículo 2.1.33. O.G.U.C.)	<input type="checkbox"/> \$ALDO PREDIAL (Artículo 1.1.2 O.G.U.C.)
<input type="checkbox"/> ZONA DE RIESGO (Artículo 2.1.17. O.G.U.C.)	<input type="checkbox"/> OTRA, Indique:
<input type="checkbox"/> ZONA DE INFRAESTRUCTURA PELIGROSA (*) (Artículo 2.1.17. O.G.U.C.)	

(*) ZONAS "NO EDIFICABLES"

Descripción del Sector de Emplazamiento:

SE UBICA DENTRO DE LA ZONA E(i)3 (Equipamiento Recreacional y Deportivo según Art. 5.2.4 del PRMS).DE ACUERDO A LA ORDENANZA LOCAL LE CORRESPONDE UN PORCENTAJE MAXIMO DE OCUPACION DEL SUELO DE 20 % PARA USOS DE EQUIPAMIENTO .

Nota: Las Condiciones Particulares del AH señaladas en los puntos 5 al 7, ya se encuentran consideradas en el Valor de Terreno definido para los predios del Área.

FICHA DE ÁREA HOMOGÉNEA (AH)

IDENTIFICACIÓN DEL AH

EBB115

NOMBRE DE LA COMUNA: PUENTE ALTO

CÓDIGO ÁREA HOMOGÉNEA: E B B 115

TIPO DE EMPLAZAMIENTO: ÁREA URBANA

VARIABLES URBANAS DEL AH DEFINIDAS POR EL SII

1. USO DE SUELO (*): EQUIPAMIENTO (E)

2. CATEGORÍA CONSTRUCTIVA (*): BAJA (B)

3. NIVEL DE DENSIFICACIÓN (*): BAJO (B)

(*) Variables predominantes al interior del AH, por lo que pueden existir predios con variables urbanas distintas a las definidas

INSTRUMENTO DE PLANIFICACIÓN TERRITORIAL (IPT)

4. TIPO DE IPT VIGENTE:

☐ SIN INSTRUMENTO DE PLANIFICACIÓN TERRITORIAL (IPT)

☐ PLANO REGULADOR INTERCOMUNAL

☒ PLANO REGULADOR COMUNAL

DECRETO N° 423 AÑO 2003

CONDICIONES PARTICULARES DEL AH

5. FORMA

☐ ESTA AH ESTÁ CONFORMADA MAYORITARIAMENTE POR PREDIOS DE FORMA IRREGULAR

Por ejemplo, que sean similares a:



6. TOPOGRAFÍA

☐ ESTA AH ESTÁ CONFORMADA MAYORITARIAMENTE POR PREDIOS CON TOPOGRAFÍA IRREGULAR

Descripción de la Topografía del AH:

TOPOGRAFÍA LEVEMENTE INCLINADA.

7. ZONAS CON CONDICIONES PARTICULARES DE EDIFICACIÓN O NO EDIFICABLES

☐ ÁREA DE PROTECCIÓN DE RECURSOS DE VALOR PATRIMONIAL CULTURAL / O ZONA DE CONSERVACIÓN HISTÓRICA (Artículo 2.1.18. O.G.U.C.)

☐ ÁREA DE PROTECCIÓN DE RECURSOS DE VALOR NATURAL (Artículo 2.1.18. O.G.U.C.)

☐ ZONA DE REMODELACIÓN (Artículo 72º L.G.U.C.)

☐ ZONA DE CONSTRUCCIÓN OBLIGATORIA (Artículo 76º L.G.U.C.)

☐ ZONA DE EQUIPAMIENTO (Artículo 2.1.33. O.G.U.C.)

☐ ZONA DE RIESGO (Artículo 2.1.17. O.G.U.C.)

☐ ZONA DE INFRAESTRUCTURA PELIGROSA (*) (Artículo 2.1.17. O.G.U.C.)

☒ DECLARADO DE UTILIDAD PÚBLICA (Artículo 59º L.G.U.C.).

☐ AFECTO A EXPROPIACIÓN (Artículo 83º L.G.U.C.)

☐ CON PROHIBICIÓN DE EDIFICAR (Artículo 60º L.G.U.C.)

☐ CON LIMITACIÓN DE USO: ESPACIO PÚBLICO O ÁREA VERDE COMPLEMENTARIA (Artículo 2.1.30. O.G.U.C.)

☐ \$ALDO PREDIAL (Artículo 1.1.2 O.G.U.C.)

☐ OTRA, Indique:

(*) ZONAS "NO EDIFICABLES"

Descripción del Sector de Emplazamiento:

DECLARADO DE UTILIDAD PUBLICA POR AVENIDA CAMINO AL VOLCAN.

Nota: Las Condiciones Particulares del AH señaladas en los puntos 5 al 7, ya se encuentran consideradas en el Valor de Terreno definido para los predios del Área.

FICHA DE ÁREA HOMOGÉNEA (AH)

IDENTIFICACIÓN DEL AH

EBB116

NOMBRE DE LA COMUNA:	PUENTE ALTO		
CÓDIGO ÁREA HOMOGÉNEA:	E	B	B 116
TIPO DE EMPLAZAMIENTO:	ÁREA URBANA		

VARIABLES URBANAS DEL AH DEFINIDAS POR EL SII

1. USO DE SUELO (*):	EQUIPAMIENTO (E)
2. CATEGORÍA CONSTRUCTIVA (*):	BAJA (B)
3. NIVEL DE DENSIFICACIÓN (*):	BAJO (B)

(*) Variables predominantes al interior del AH, por lo que pueden existir predios con variables urbanas distintas a las definidas

INSTRUMENTO DE PLANIFICACIÓN TERRITORIAL (IPT)

4. TIPO DE IPT VIGENTE:

<input type="checkbox"/>	SIN INSTRUMENTO DE PLANIFICACIÓN TERRITORIAL (IPT)		
<input type="checkbox"/>	PLANO REGULADOR INTERCOMUNAL		AÑO
<input checked="" type="checkbox"/>	PLANO REGULADOR COMUNAL	DECRETO N° 423	AÑO 2003

CONDICIONES PARTICULARES DEL AH

5. FORMA

☐ ESTA AH ESTÁ CONFORMADA MAYORITARIAMENTE POR PREDIOS DE FORMA IRREGULAR

Por ejemplo, que sean similares a:



6. TOPOGRAFÍA

☐ ESTA AH ESTÁ CONFORMADA MAYORITARIAMENTE POR PREDIOS CON TOPOGRAFÍA IRREGULAR

Descripción de la Topografía del AH:

Topografía plana.

7. ZONAS CON CONDICIONES PARTICULARES DE EDIFICACIÓN O NO EDIFICABLES

<input type="checkbox"/> ÁREA DE PROTECCIÓN DE RECURSOS DE VALOR PATRIMONIAL CULTURAL / O ZONA DE CONSERVACIÓN HISTÓRICA (Artículo 2.1.18. O.G.U.C.)	<input type="checkbox"/> DECLARADO DE UTILIDAD PÚBLICA (Artículo 59º L.G.U.C.).
<input type="checkbox"/> ÁREA DE PROTECCIÓN DE RECURSOS DE VALOR NATURAL (Artículo 2.1.18. O.G.U.C.)	<input type="checkbox"/> AFECTO A EXPROPIACIÓN (Artículo 83º L.G.U.C.)
<input type="checkbox"/> ZONA DE REMODELACIÓN (Artículo 72º L.G.U.C.)	<input type="checkbox"/> CON PROHIBICIÓN DE EDIFICAR (Artículo 60º L.G.U.C.)
<input type="checkbox"/> ZONA DE CONSTRUCCIÓN OBLIGATORIA (Artículo 76º L.G.U.C.)	<input type="checkbox"/> CON LIMITACIÓN DE USO: ESPACIO PÚBLICO O ÁREA VERDE COMPLEMENTARIA (Artículo 2.1.30. O.G.U.C.)
<input checked="" type="checkbox"/> ZONA DE EQUIPAMIENTO (Artículo 2.1.33. O.G.U.C.)	<input type="checkbox"/> \$ALDO PREDIAL (Artículo 1.1.2 O.G.U.C.)
<input type="checkbox"/> ZONA DE RIESGO (Artículo 2.1.17. O.G.U.C.)	<input type="checkbox"/> OTRA, Indique:
<input type="checkbox"/> ZONA DE INFRAESTRUCTURA PELIGROSA (*) (Artículo 2.1.17. O.G.U.C.)	

(*) ZONAS "NO EDIFICABLES"

Descripción del Sector de Emplazamiento:

ZONA E(I)3 (EQUIPAMIENTO RECREACIONAL Y DEPROTIVO SEGÚN ART.52.4 DEL PRMS)

Nota: Las Condiciones Particulares del AH señaladas en los puntos 5 al 7, ya se encuentran consideradas en el Valor de Terreno definido para los predios del Área.

FICHA DE ÁREA HOMOGÉNEA (AH)

IDENTIFICACIÓN DEL AH

EBB119

NOMBRE DE LA COMUNA:	PUENTE ALTO		
CÓDIGO ÁREA HOMOGÉNEA:	E	B	B 119
TIPO DE EMPLAZAMIENTO:	ÁREA URBANA		

VARIABLES URBANAS DEL AH DEFINIDAS POR EL SII

1. USO DE SUELO (*):	EQUIPAMIENTO (E)
2. CATEGORÍA CONSTRUCTIVA (*):	BAJA (B)
3. NIVEL DE DENSIFICACIÓN (*):	BAJO (B)

(*) Variables predominantes al interior del AH, por lo que pueden existir predios con variables urbanas distintas a las definidas

INSTRUMENTO DE PLANIFICACIÓN TERRITORIAL (IPT)

4. TIPO DE IPT VIGENTE:

<input type="checkbox"/>	SIN INSTRUMENTO DE PLANIFICACIÓN TERRITORIAL (IPT)		
<input type="checkbox"/>	PLANO REGULADOR INTERCOMUNAL		AÑO
<input checked="" type="checkbox"/>	PLANO REGULADOR COMUNAL	DECRETO N° 423	AÑO 2003

CONDICIONES PARTICULARES DEL AH

5. FORMA

☐ ESTA AH ESTÁ CONFORMADA MAYORITARIAMENTE POR PREDIOS DE FORMA IRREGULAR

Por ejemplo, que sean similares a:



6. TOPOGRAFÍA

☐ ESTA AH ESTÁ CONFORMADA MAYORITARIAMENTE POR PREDIOS CON TOPOGRAFÍA IRREGULAR

Descripción de la Topografía del AH:

Topografía plana.

7. ZONAS CON CONDICIONES PARTICULARES DE EDIFICACIÓN O NO EDIFICABLES

<input type="checkbox"/> ÁREA DE PROTECCIÓN DE RECURSOS DE VALOR PATRIMONIAL CULTURAL / O ZONA DE CONSERVACIÓN HISTÓRICA (Artículo 2.1.18. O.G.U.C.)	<input type="checkbox"/> DECLARADO DE UTILIDAD PÚBLICA (Artículo 59º L.G.U.C.).
<input type="checkbox"/> ÁREA DE PROTECCIÓN DE RECURSOS DE VALOR NATURAL (Artículo 2.1.18. O.G.U.C.)	<input type="checkbox"/> AFECTO A EXPROPIACIÓN (Artículo 83º L.G.U.C.)
<input type="checkbox"/> ZONA DE REMODELACIÓN (Artículo 72º L.G.U.C.)	<input type="checkbox"/> CON PROHIBICIÓN DE EDIFICAR (Artículo 60º L.G.U.C.)
<input type="checkbox"/> ZONA DE CONSTRUCCIÓN OBLIGATORIA (Artículo 76º L.G.U.C.)	<input type="checkbox"/> CON LIMITACIÓN DE USO: ESPACIO PÚBLICO O ÁREA VERDE COMPLEMENTARIA (Artículo 2.1.30. O.G.U.C.)
<input type="checkbox"/> ZONA DE EQUIPAMIENTO (Artículo 2.1.33. O.G.U.C.)	<input type="checkbox"/> \$ALDO PREDIAL (Artículo 1.1.2 O.G.U.C.)
<input type="checkbox"/> ZONA DE RIESGO (Artículo 2.1.17. O.G.U.C.)	<input type="checkbox"/> OTRA, Indique:
<input type="checkbox"/> ZONA DE INFRAESTRUCTURA PELIGROSA (*) (Artículo 2.1.17. O.G.U.C.)	

(*) ZONAS "NO EDIFICABLES"

Descripción del Sector de Emplazamiento:

--

Nota: Las Condiciones Particulares del AH señaladas en los puntos 5 al 7, ya se encuentran consideradas en el Valor de Terreno definido para los predios del Área.

FICHA DE ÁREA HOMOGÉNEA (AH)

IDENTIFICACIÓN DEL AH

EBB120

NOMBRE DE LA COMUNA:	PUENTE ALTO		
CÓDIGO ÁREA HOMOGÉNEA:	E	B	B 120
TIPO DE EMPLAZAMIENTO:	ÁREA URBANA		

VARIABLES URBANAS DEL AH DEFINIDAS POR EL SII

1. USO DE SUELO (*):	EQUIPAMIENTO (E)
2. CATEGORÍA CONSTRUCTIVA (*):	BAJA (B)
3. NIVEL DE DENSIFICACIÓN (*):	BAJO (B)

(*) Variables predominantes al interior del AH, por lo que pueden existir predios con variables urbanas distintas a las definidas

INSTRUMENTO DE PLANIFICACIÓN TERRITORIAL (IPT)

4. TIPO DE IPT VIGENTE:			
<input type="checkbox"/>	SIN INSTRUMENTO DE PLANIFICACIÓN TERRITORIAL (IPT)		
<input type="checkbox"/>	PLANO REGULADOR INTERCOMUNAL	AÑO	
<input checked="" type="checkbox"/>	PLANO REGULADOR COMUNAL	DECRETO N°	423 AÑO 2003

CONDICIONES PARTICULARES DEL AH

5. FORMA

- ☐ ESTA AH ESTÁ CONFORMADA MAYORITARIAMENTE POR PREDIOS DE FORMA IRREGULAR
Por ejemplo, que sean similares a:



6. TOPOGRAFÍA

- ☐ ESTA AH ESTÁ CONFORMADA MAYORITARIAMENTE POR PREDIOS CON TOPOGRAFÍA IRREGULAR

Descripción de la Topografía del AH:

Topografía plana.

7. ZONAS CON CONDICIONES PARTICULARES DE EDIFICACIÓN O NO EDIFICABLES

- | | |
|---|--|
| <input type="checkbox"/> ÁREA DE PROTECCIÓN DE RECURSOS DE VALOR PATRIMONIAL CULTURAL /
O ZONA DE CONSERVACIÓN HISTÓRICA (Artículo 2.1.18. O.G.U.C.) | <input type="checkbox"/> DECLARADO DE UTILIDAD PÚBLICA (Artículo 59º L.G.U.C.). |
| <input type="checkbox"/> ÁREA DE PROTECCIÓN DE RECURSOS DE VALOR NATURAL (Artículo 2.1.18. O.G.U.C.) | <input type="checkbox"/> AFECTO A EXPROPIACIÓN (Artículo 83º L.G.U.C.) |
| <input type="checkbox"/> ZONA DE REMODELACIÓN (Artículo 72º L.G.U.C.) | <input type="checkbox"/> CON PROHIBICIÓN DE EDIFICAR (Artículo 60º L.G.U.C.) |
| <input type="checkbox"/> ZONA DE CONSTRUCCIÓN OBLIGATORIA (Artículo 76º L.G.U.C.) | <input type="checkbox"/> CON LIMITACIÓN DE USO: ESPACIO PÚBLICO
O ÁREA VERDE COMPLEMENTARIA (Artículo 2.1.30. O.G.U.C.) |
| <input type="checkbox"/> ZONA DE EQUIPAMIENTO (Artículo 2.1.33. O.G.U.C.) | <input type="checkbox"/> \$ALDO PREDIAL (Artículo 1.1.2 O.G.U.C.) |
| <input type="checkbox"/> ZONA DE RIESGO (Artículo 2.1.17. O.G.U.C.) | <input type="checkbox"/> OTRA, Indique: <input type="text"/> |
| <input type="checkbox"/> ZONA DE INFRAESTRUCTURA PELIGROSA (*) (Artículo 2.1.17. O.G.U.C.) | |

(*) ZONAS "NO EDIFICABLES"

Descripción del Sector de Emplazamiento:

Nota: Las Condiciones Particulares del AH señaladas en los puntos 5 al 7, ya se encuentran consideradas en el Valor de Terreno definido para los predios del Área.

FICHA DE ÁREA HOMOGÉNEA (AH)

IDENTIFICACIÓN DEL AH

EBB127

NOMBRE DE LA COMUNA:	PUENTE ALTO		
CÓDIGO ÁREA HOMOGÉNEA:	E	B	B 127
TIPO DE EMPLAZAMIENTO:	ÁREA URBANA		

VARIABLES URBANAS DEL AH DEFINIDAS POR EL SII

1. USO DE SUELO (*):	EQUIPAMIENTO (E)
2. CATEGORÍA CONSTRUCTIVA (*):	BAJA (B)
3. NIVEL DE DENSIFICACIÓN (*):	BAJO (B)

(*) Variables predominantes al interior del AH, por lo que pueden existir predios con variables urbanas distintas a las definidas

INSTRUMENTO DE PLANIFICACIÓN TERRITORIAL (IPT)

4. TIPO DE IPT VIGENTE:

<input type="checkbox"/>	SIN INSTRUMENTO DE PLANIFICACIÓN TERRITORIAL (IPT)		
<input type="checkbox"/>	PLANO REGULADOR INTERCOMUNAL		AÑO
<input checked="" type="checkbox"/>	PLANO REGULADOR COMUNAL	DECRETO N° 423	AÑO 2003

CONDICIONES PARTICULARES DEL AH

5. FORMA

☐ ESTA AH ESTÁ CONFORMADA MAYORITARIAMENTE POR PREDIOS DE FORMA IRREGULAR

Por ejemplo, que sean similares a:



6. TOPOGRAFÍA

☐ ESTA AH ESTÁ CONFORMADA MAYORITARIAMENTE POR PREDIOS CON TOPOGRAFÍA IRREGULAR

Descripción de la Topografía del AH:

Topografía plana.

7. ZONAS CON CONDICIONES PARTICULARES DE EDIFICACIÓN O NO EDIFICABLES

<input type="checkbox"/> ÁREA DE PROTECCIÓN DE RECURSOS DE VALOR PATRIMONIAL CULTURAL / O ZONA DE CONSERVACIÓN HISTÓRICA (Artículo 2.1.18. O.G.U.C.)	<input type="checkbox"/> DECLARADO DE UTILIDAD PÚBLICA (Artículo 59º L.G.U.C.).
<input type="checkbox"/> ÁREA DE PROTECCIÓN DE RECURSOS DE VALOR NATURAL (Artículo 2.1.18. O.G.U.C.)	<input type="checkbox"/> AFECTO A EXPROPIACIÓN (Artículo 83º L.G.U.C.)
<input type="checkbox"/> ZONA DE REMODELACIÓN (Artículo 72º L.G.U.C.)	<input type="checkbox"/> CON PROHIBICIÓN DE EDIFICAR (Artículo 60º L.G.U.C.)
<input type="checkbox"/> ZONA DE CONSTRUCCIÓN OBLIGATORIA (Artículo 76º L.G.U.C.)	<input type="checkbox"/> CON LIMITACIÓN DE USO: ESPACIO PÚBLICO O ÁREA VERDE COMPLEMENTARIA (Artículo 2.1.30. O.G.U.C.)
<input type="checkbox"/> ZONA DE EQUIPAMIENTO (Artículo 2.1.33. O.G.U.C.)	<input type="checkbox"/> \$ALDO PREDIAL (Artículo 1.1.2 O.G.U.C.)
<input type="checkbox"/> ZONA DE RIESGO (Artículo 2.1.17. O.G.U.C.)	<input type="checkbox"/> OTRA, Indique:
<input type="checkbox"/> ZONA DE INFRAESTRUCTURA PELIGROSA (*) (Artículo 2.1.17. O.G.U.C.)	

(*) ZONAS "NO EDIFICABLES"

Descripción del Sector de Emplazamiento:

--

Nota: Las Condiciones Particulares del AH señaladas en los puntos 5 al 7, ya se encuentran consideradas en el Valor de Terreno definido para los predios del Área.

FICHA DE ÁREA HOMOGÉNEA (AH)

IDENTIFICACIÓN DEL AH

EBB152

NOMBRE DE LA COMUNA:	PUENTE ALTO		
CÓDIGO ÁREA HOMOGÉNEA:	E	B	B 152
TIPO DE EMPLAZAMIENTO:	ÁREA URBANA		

VARIABLES URBANAS DEL AH DEFINIDAS POR EL SII

1. USO DE SUELO (*):	EQUIPAMIENTO (E)
2. CATEGORÍA CONSTRUCTIVA (*):	BAJA (B)
3. NIVEL DE DENSIFICACIÓN (*):	BAJO (B)

(*) Variables predominantes al interior del AH, por lo que pueden existir predios con variables urbanas distintas a las definidas

INSTRUMENTO DE PLANIFICACIÓN TERRITORIAL (IPT)

4. TIPO DE IPT VIGENTE:			
<input type="checkbox"/>	SIN INSTRUMENTO DE PLANIFICACIÓN TERRITORIAL (IPT)		
<input type="checkbox"/>	PLANO REGULADOR INTERCOMUNAL	AÑO	
<input checked="" type="checkbox"/>	PLANO REGULADOR COMUNAL	DECRETO N°	423 AÑO 2003

CONDICIONES PARTICULARES DEL AH

5. FORMA

- ☐ ESTA AH ESTÁ CONFORMADA MAYORITARIAMENTE POR PREDIOS DE FORMA IRREGULAR
- Por ejemplo, que sean similares a:



6. TOPOGRAFÍA

- ☐ ESTA AH ESTÁ CONFORMADA MAYORITARIAMENTE POR PREDIOS CON TOPOGRAFÍA IRREGULAR

Descripción de la Topografía del AH:

Topografía plana.

7. ZONAS CON CONDICIONES PARTICULARES DE EDIFICACIÓN O NO EDIFICABLES

- | | |
|--|---|
| <input type="checkbox"/> ÁREA DE PROTECCIÓN DE RECURSOS DE VALOR PATRIMONIAL CULTURAL / O ZONA DE CONSERVACIÓN HISTÓRICA (Artículo 2.1.18. O.G.U.C.) | <input type="checkbox"/> DECLARADO DE UTILIDAD PÚBLICA (Artículo 59º L.G.U.C.). |
| <input type="checkbox"/> ÁREA DE PROTECCIÓN DE RECURSOS DE VALOR NATURAL (Artículo 2.1.18. O.G.U.C.) | <input type="checkbox"/> AFECTO A EXPROPIACIÓN (Artículo 83º L.G.U.C.) |
| <input type="checkbox"/> ZONA DE REMODELACIÓN (Artículo 72º L.G.U.C.) | <input type="checkbox"/> CON PROHIBICIÓN DE EDIFICAR (Artículo 60º L.G.U.C.) |
| <input type="checkbox"/> ZONA DE CONSTRUCCIÓN OBLIGATORIA (Artículo 76º L.G.U.C.) | <input type="checkbox"/> CON LIMITACIÓN DE USO: ESPACIO PÚBLICO O ÁREA VERDE COMPLEMENTARIA (Artículo 2.1.30. O.G.U.C.) |
| <input type="checkbox"/> ZONA DE EQUIPAMIENTO (Artículo 2.1.33. O.G.U.C.) | <input type="checkbox"/> \$ALDO PREDIAL (Artículo 1.1.2 O.G.U.C.) |
| <input type="checkbox"/> ZONA DE RIESGO (Artículo 2.1.17. O.G.U.C.) | <input type="checkbox"/> OTRA, Indique: |
| <input type="checkbox"/> ZONA DE INFRAESTRUCTURA PELIGROSA (*) (Artículo 2.1.17. O.G.U.C.) | |

(*) ZONAS "NO EDIFICABLES"

Descripción del Sector de Emplazamiento:

--

Nota: Las Condiciones Particulares del AH señaladas en los puntos 5 al 7, ya se encuentran consideradas en el Valor de Terreno definido para los predios del Área.

FICHA DE ÁREA HOMOGÉNEA (AH)

IDENTIFICACIÓN DEL AH

EBB156

NOMBRE DE LA COMUNA: PUENTE ALTO

CÓDIGO ÁREA HOMOGÉNEA: E B B 156

TIPO DE EMPLAZAMIENTO: ÁREA URBANA

VARIABLES URBANAS DEL AH DEFINIDAS POR EL SII

1. USO DE SUELO (*): EQUIPAMIENTO (E)

2. CATEGORÍA CONSTRUCTIVA (*): BAJA (B)

3. NIVEL DE DENSIFICACIÓN (*): BAJO (B)

(*) Variables predominantes al interior del AH, por lo que pueden existir predios con variables urbanas distintas a las definidas

INSTRUMENTO DE PLANIFICACIÓN TERRITORIAL (IPT)

4. TIPO DE IPT VIGENTE:

☐ SIN INSTRUMENTO DE PLANIFICACIÓN TERRITORIAL (IPT)

☐ PLANO REGULADOR INTERCOMUNAL

☒ PLANO REGULADOR COMUNAL

DECRETO N° 423 AÑO 2003

CONDICIONES PARTICULARES DEL AH

5. FORMA

☐ ESTA AH ESTÁ CONFORMADA MAYORITARIAMENTE POR PREDIOS DE FORMA IRREGULAR

Por ejemplo, que sean similares a:



6. TOPOGRAFÍA

☐ ESTA AH ESTÁ CONFORMADA MAYORITARIAMENTE POR PREDIOS CON TOPOGRAFÍA IRREGULAR

Descripción de la Topografía del AH:

TOPOGRAFIA PLANA

7. ZONAS CON CONDICIONES PARTICULARES DE EDIFICACIÓN O NO EDIFICABLES

☐ ÁREA DE PROTECCIÓN DE RECURSOS DE VALOR PATRIMONIAL CULTURAL / O ZONA DE CONSERVACIÓN HISTÓRICA (Artículo 2.1.18. O.G.U.C.)

☐ ÁREA DE PROTECCIÓN DE RECURSOS DE VALOR NATURAL (Artículo 2.1.18. O.G.U.C.)

☐ ZONA DE REMODELACIÓN (Artículo 72º L.G.U.C.)

☐ ZONA DE CONSTRUCCIÓN OBLIGATORIA (Artículo 76º L.G.U.C.)

☒ ZONA DE EQUIPAMIENTO (Artículo 2.1.33. O.G.U.C.)

☐ ZONA DE RIESGO (Artículo 2.1.17. O.G.U.C.)

☐ ZONA DE INFRAESTRUCTURA PELIGROSA (*) (Artículo 2.1.17. O.G.U.C.)

☐ DECLARADO DE UTILIDAD PÚBLICA (Artículo 59º L.G.U.C.)

☐ AFECTO A EXPROPIACIÓN (Artículo 83º L.G.U.C.)

☐ CON PROHIBICIÓN DE EDIFICAR (Artículo 60º L.G.U.C.)

☐ CON LIMITACIÓN DE USO: ESPACIO PÚBLICO O ÁREA VERDE COMPLEMENTARIA (Artículo 2.1.30. O.G.U.C.)

☐ \$ALDO PREDIAL (Artículo 1.1.2 O.G.U.C.)

☐ OTRA, Indique:

(*) ZONAS "NO EDIFICABLES"

Descripción del Sector de Emplazamiento:

DOS PREDIOS CON DESTINO CULTO Y OFICINAS PUBLICAS

Nota: Las Condiciones Particulares del AH señaladas en los puntos 5 al 7, ya se encuentran consideradas en el Valor de Terreno definido para los predios del Área.

FICHA DE ÁREA HOMOGÉNEA (AH)

IDENTIFICACIÓN DEL AH

EBB159

NOMBRE DE LA COMUNA:	PUENTE ALTO		
CÓDIGO ÁREA HOMOGÉNEA:	E	B	B 159
TIPO DE EMPLAZAMIENTO:	ÁREA URBANA		

VARIABLES URBANAS DEL AH DEFINIDAS POR EL SII

1. USO DE SUELO (*):	EQUIPAMIENTO (E)
2. CATEGORÍA CONSTRUCTIVA (*):	BAJA (B)
3. NIVEL DE DENSIFICACIÓN (*):	BAJO (B)

(*) Variables predominantes al interior del AH, por lo que pueden existir predios con variables urbanas distintas a las definidas

INSTRUMENTO DE PLANIFICACIÓN TERRITORIAL (IPT)

4. TIPO DE IPT VIGENTE:

<input type="checkbox"/>	SIN INSTRUMENTO DE PLANIFICACIÓN TERRITORIAL (IPT)		
<input type="checkbox"/>	PLANO REGULADOR INTERCOMUNAL		AÑO
<input checked="" type="checkbox"/>	PLANO REGULADOR COMUNAL	DECRETO N° 423	AÑO 2003

CONDICIONES PARTICULARES DEL AH

5. FORMA

☐ ESTA AH ESTÁ CONFORMADA MAYORITARIAMENTE POR PREDIOS DE FORMA IRREGULAR

Por ejemplo, que sean similares a:



6. TOPOGRAFÍA

☐ ESTA AH ESTÁ CONFORMADA MAYORITARIAMENTE POR PREDIOS CON TOPOGRAFÍA IRREGULAR

Descripción de la Topografía del AH:

Topografía plana.

7. ZONAS CON CONDICIONES PARTICULARES DE EDIFICACIÓN O NO EDIFICABLES

<input type="checkbox"/> ÁREA DE PROTECCIÓN DE RECURSOS DE VALOR PATRIMONIAL CULTURAL / O ZONA DE CONSERVACIÓN HISTÓRICA (Artículo 2.1.18. O.G.U.C.)	<input type="checkbox"/> DECLARADO DE UTILIDAD PÚBLICA (Artículo 59º L.G.U.C.).
<input type="checkbox"/> ÁREA DE PROTECCIÓN DE RECURSOS DE VALOR NATURAL (Artículo 2.1.18. O.G.U.C.)	<input type="checkbox"/> AFECTO A EXPROPIACIÓN (Artículo 83º L.G.U.C.)
<input type="checkbox"/> ZONA DE REMODELACIÓN (Artículo 72º L.G.U.C.)	<input type="checkbox"/> CON PROHIBICIÓN DE EDIFICAR (Artículo 60º L.G.U.C.)
<input type="checkbox"/> ZONA DE CONSTRUCCIÓN OBLIGATORIA (Artículo 76º L.G.U.C.)	<input type="checkbox"/> CON LIMITACIÓN DE USO: ESPACIO PÚBLICO O ÁREA VERDE COMPLEMENTARIA (Artículo 2.1.30. O.G.U.C.)
<input type="checkbox"/> ZONA DE EQUIPAMIENTO (Artículo 2.1.33. O.G.U.C.)	<input type="checkbox"/> \$ALDO PREDIAL (Artículo 1.1.2 O.G.U.C.)
<input type="checkbox"/> ZONA DE RIESGO (Artículo 2.1.17. O.G.U.C.)	<input type="checkbox"/> OTRA, Indique:
<input type="checkbox"/> ZONA DE INFRAESTRUCTURA PELIGROSA (*) (Artículo 2.1.17. O.G.U.C.)	

(*) ZONAS "NO EDIFICABLES"

Descripción del Sector de Emplazamiento:

Nota: Las Condiciones Particulares del AH señaladas en los puntos 5 al 7, ya se encuentran consideradas en el Valor de Terreno definido para los predios del Área.

FICHA DE ÁREA HOMOGÉNEA (AH)

IDENTIFICACIÓN DEL AH

EBM072

NOMBRE DE LA COMUNA: PUENTE ALTO

CÓDIGO ÁREA HOMOGÉNEA: E B M 072

TIPO DE EMPLAZAMIENTO: ÁREA URBANA

VARIABLES URBANAS DEL AH DEFINIDAS POR EL SII

1. USO DE SUELO (*): EQUIPAMIENTO (E)

2. CATEGORÍA CONSTRUCTIVA (*): BAJA (B)

3. NIVEL DE DENSIFICACIÓN (*): MEDIO (M)

(*) Variables predominantes al interior del AH, por lo que pueden existir predios con variables urbanas distintas a las definidas

INSTRUMENTO DE PLANIFICACIÓN TERRITORIAL (IPT)

4. TIPO DE IPT VIGENTE:

☐ SIN INSTRUMENTO DE PLANIFICACIÓN TERRITORIAL (IPT)

☐ PLANO REGULADOR INTERCOMUNAL

☒ PLANO REGULADOR COMUNAL

DECRETO N° 423 AÑO 2003

CONDICIONES PARTICULARES DEL AH

5. FORMA

☐ ESTA AH ESTÁ CONFORMADA MAYORITARIAMENTE POR PREDIOS DE FORMA IRREGULAR

Por ejemplo, que sean similares a:



6. TOPOGRAFÍA

☐ ESTA AH ESTÁ CONFORMADA MAYORITARIAMENTE POR PREDIOS CON TOPOGRAFÍA IRREGULAR

Descripción de la Topografía del AH:

Topografía plana.

7. ZONAS CON CONDICIONES PARTICULARES DE EDIFICACIÓN O NO EDIFICABLES

☐ ÁREA DE PROTECCIÓN DE RECURSOS DE VALOR PATRIMONIAL CULTURAL / O ZONA DE CONSERVACIÓN HISTÓRICA (Artículo 2.1.18. O.G.U.C.)

☐ ÁREA DE PROTECCIÓN DE RECURSOS DE VALOR NATURAL (Artículo 2.1.18. O.G.U.C.)

☐ ZONA DE REMODELACIÓN (Artículo 72º L.G.U.C.)

☐ ZONA DE CONSTRUCCIÓN OBLIGATORIA (Artículo 76º L.G.U.C.)

☒ ZONA DE EQUIPAMIENTO (Artículo 2.1.33. O.G.U.C.)

☐ ZONA DE RIESGO (Artículo 2.1.17. O.G.U.C.)

☐ ZONA DE INFRAESTRUCTURA PELIGROSA (*) (Artículo 2.1.17. O.G.U.C.)

☐ DECLARADO DE UTILIDAD PÚBLICA (Artículo 59º L.G.U.C.)

☐ AFECTO A EXPROPIACIÓN (Artículo 83º L.G.U.C.)

☐ CON PROHIBICIÓN DE EDIFICAR (Artículo 60º L.G.U.C.)

☐ CON LIMITACIÓN DE USO: ESPACIO PÚBLICO O ÁREA VERDE COMPLEMENTARIA (Artículo 2.1.30. O.G.U.C.)

☐ \$ALDO PREDIAL (Artículo 1.1.2 O.G.U.C.)

☐ OTRA, Indique:

(*) ZONAS "NO EDIFICABLES"

Descripción del Sector de Emplazamiento:

ZONA E (c) 1 Equipamiento de Educación, Culto y Cultura (preferentemente)

Nota: Las Condiciones Particulares del AH señaladas en los puntos 5 al 7, ya se encuentran consideradas en el Valor de Terreno definido para los predios del Área.

FICHA DE ÁREA HOMOGÉNEA (AH)

IDENTIFICACIÓN DEL AH

EMB026

NOMBRE DE LA COMUNA: PUENTE ALTO

CÓDIGO ÁREA HOMOGÉNEA: E M B 026

TIPO DE EMPLAZAMIENTO: ÁREA URBANA

VARIABLES URBANAS DEL AH DEFINIDAS POR EL SII

1. USO DE SUELO (*): EQUIPAMIENTO (E)

2. CATEGORÍA CONSTRUCTIVA (*): MEDIA (M)

3. NIVEL DE DENSIFICACIÓN (*): BAJO (B)

(*) Variables predominantes al interior del AH, por lo que pueden existir predios con variables urbanas distintas a las definidas

INSTRUMENTO DE PLANIFICACIÓN TERRITORIAL (IPT)

4. TIPO DE IPT VIGENTE:

☐ SIN INSTRUMENTO DE PLANIFICACIÓN TERRITORIAL (IPT)

☐ PLANO REGULADOR INTERCOMUNAL

☒ PLANO REGULADOR COMUNAL

DECRETO N° 423 AÑO 2003

CONDICIONES PARTICULARES DEL AH

5. FORMA

☐ ESTA AH ESTÁ CONFORMADA MAYORITARIAMENTE POR PREDIOS DE FORMA IRREGULAR

Por ejemplo, que sean similares a:



6. TOPOGRAFÍA

☐ ESTA AH ESTÁ CONFORMADA MAYORITARIAMENTE POR PREDIOS CON TOPOGRAFÍA IRREGULAR

Descripción de la Topografía del AH:

Topografía plana.

7. ZONAS CON CONDICIONES PARTICULARES DE EDIFICACIÓN O NO EDIFICABLES

☐ ÁREA DE PROTECCIÓN DE RECURSOS DE VALOR PATRIMONIAL CULTURAL / O ZONA DE CONSERVACIÓN HISTÓRICA (Artículo 2.1.18. O.G.U.C.)

☐ ÁREA DE PROTECCIÓN DE RECURSOS DE VALOR NATURAL (Artículo 2.1.18. O.G.U.C.)

☐ ZONA DE REMODELACIÓN (Artículo 72º L.G.U.C.)

☐ ZONA DE CONSTRUCCIÓN OBLIGATORIA (Artículo 76º L.G.U.C.)

☐ ZONA DE EQUIPAMIENTO (Artículo 2.1.33. O.G.U.C.)

☐ ZONA DE RIESGO (Artículo 2.1.17. O.G.U.C.)

☐ ZONA DE INFRAESTRUCTURA PELIGROSA (*) (Artículo 2.1.17. O.G.U.C.)

☐ DECLARADO DE UTILIDAD PÚBLICA (Artículo 59º L.G.U.C.)

☐ AFECTO A EXPROPIACIÓN (Artículo 83º L.G.U.C.)

☐ CON PROHIBICIÓN DE EDIFICAR (Artículo 60º L.G.U.C.)

☐ CON LIMITACIÓN DE USO: ESPACIO PÚBLICO O ÁREA VERDE COMPLEMENTARIA (Artículo 2.1.30. O.G.U.C.)

☐ \$ALDO PREDIAL (Artículo 1.1.2 O.G.U.C.)

☐ OTRA, Indique:

(*) ZONAS "NO EDIFICABLES"

Descripción del Sector de Emplazamiento:

Nota: Las Condiciones Particulares del AH señaladas en los puntos 5 al 7, ya se encuentran consideradas en el Valor de Terreno definido para los predios del Área.

FICHA DE ÁREA HOMOGÉNEA (AH)

IDENTIFICACIÓN DEL AH

EMB027

NOMBRE DE LA COMUNA: PUENTE ALTO

CÓDIGO ÁREA HOMOGÉNEA: E M B 027

TIPO DE EMPLAZAMIENTO: ÁREA URBANA

VARIABLES URBANAS DEL AH DEFINIDAS POR EL SII

1. USO DE SUELO (*): EQUIPAMIENTO (E)

2. CATEGORÍA CONSTRUCTIVA (*): MEDIA (M)

3. NIVEL DE DENSIFICACIÓN (*): BAJO (B)

(*) Variables predominantes al interior del AH, por lo que pueden existir predios con variables urbanas distintas a las definidas

INSTRUMENTO DE PLANIFICACIÓN TERRITORIAL (IPT)

4. TIPO DE IPT VIGENTE:

☐ SIN INSTRUMENTO DE PLANIFICACIÓN TERRITORIAL (IPT)

☐ PLANO REGULADOR INTERCOMUNAL

☒ PLANO REGULADOR COMUNAL

DECRETO N° 423 AÑO 2003

CONDICIONES PARTICULARES DEL AH

5. FORMA

☐ ESTA AH ESTÁ CONFORMADA MAYORITARIAMENTE POR PREDIOS DE FORMA IRREGULAR

Por ejemplo, que sean similares a:



6. TOPOGRAFÍA

☐ ESTA AH ESTÁ CONFORMADA MAYORITARIAMENTE POR PREDIOS CON TOPOGRAFÍA IRREGULAR

Descripción de la Topografía del AH:

Topografía plana.

7. ZONAS CON CONDICIONES PARTICULARES DE EDIFICACIÓN O NO EDIFICABLES

☐ ÁREA DE PROTECCIÓN DE RECURSOS DE VALOR PATRIMONIAL CULTURAL / O ZONA DE CONSERVACIÓN HISTÓRICA (Artículo 2.1.18. O.G.U.C.)

☐ ÁREA DE PROTECCIÓN DE RECURSOS DE VALOR NATURAL (Artículo 2.1.18. O.G.U.C.)

☐ ZONA DE REMODELACIÓN (Artículo 72º L.G.U.C.)

☐ ZONA DE CONSTRUCCIÓN OBLIGATORIA (Artículo 76º L.G.U.C.)

☐ ZONA DE EQUIPAMIENTO (Artículo 2.1.33. O.G.U.C.)

☐ ZONA DE RIESGO (Artículo 2.1.17. O.G.U.C.)

☐ ZONA DE INFRAESTRUCTURA PELIGROSA (*) (Artículo 2.1.17. O.G.U.C.)

☐ DECLARADO DE UTILIDAD PÚBLICA (Artículo 59º L.G.U.C.).

☐ AFECTO A EXPROPIACIÓN (Artículo 83º L.G.U.C.)

☐ CON PROHIBICIÓN DE EDIFICAR (Artículo 60º L.G.U.C.)

☐ CON LIMITACIÓN DE USO: ESPACIO PÚBLICO O ÁREA VERDE COMPLEMENTARIA (Artículo 2.1.30. O.G.U.C.)

☐ \$ALDO PREDIAL (Artículo 1.1.2 O.G.U.C.)

☐ OTRA, Indique:

(*) ZONAS "NO EDIFICABLES"

Descripción del Sector de Emplazamiento:

Nota: Las Condiciones Particulares del AH señaladas en los puntos 5 al 7, ya se encuentran consideradas en el Valor de Terreno definido para los predios del Área.

FICHA DE ÁREA HOMOGÉNEA (AH)

IDENTIFICACIÓN DEL AH

EMB028

NOMBRE DE LA COMUNA: PUENTE ALTO

CÓDIGO ÁREA HOMOGÉNEA: E M B 028

TIPO DE EMPLAZAMIENTO: ÁREA URBANA

VARIABLES URBANAS DEL AH DEFINIDAS POR EL SII

1. USO DE SUELO (*): EQUIPAMIENTO (E)

2. CATEGORÍA CONSTRUCTIVA (*): MEDIA (M)

3. NIVEL DE DENSIFICACIÓN (*): BAJO (B)

(*) Variables predominantes al interior del AH, por lo que pueden existir predios con variables urbanas distintas a las definidas

INSTRUMENTO DE PLANIFICACIÓN TERRITORIAL (IPT)

4. TIPO DE IPT VIGENTE:

☐ SIN INSTRUMENTO DE PLANIFICACIÓN TERRITORIAL (IPT)

☐ PLANO REGULADOR INTERCOMUNAL

☒ PLANO REGULADOR COMUNAL

DECRETO N° 423 AÑO 2003

CONDICIONES PARTICULARES DEL AH

5. FORMA

☐ ESTA AH ESTÁ CONFORMADA MAYORITARIAMENTE POR PREDIOS DE FORMA IRREGULAR

Por ejemplo, que sean similares a:



6. TOPOGRAFÍA

☐ ESTA AH ESTÁ CONFORMADA MAYORITARIAMENTE POR PREDIOS CON TOPOGRAFÍA IRREGULAR

Descripción de la Topografía del AH:

Topografía plana.

7. ZONAS CON CONDICIONES PARTICULARES DE EDIFICACIÓN O NO EDIFICABLES

☐ ÁREA DE PROTECCIÓN DE RECURSOS DE VALOR PATRIMONIAL CULTURAL / O ZONA DE CONSERVACIÓN HISTÓRICA (Artículo 2.1.18. O.G.U.C.)

☐ ÁREA DE PROTECCIÓN DE RECURSOS DE VALOR NATURAL (Artículo 2.1.18. O.G.U.C.)

☐ ZONA DE REMODELACIÓN (Artículo 72º L.G.U.C.)

☐ ZONA DE CONSTRUCCIÓN OBLIGATORIA (Artículo 76º L.G.U.C.)

☐ ZONA DE EQUIPAMIENTO (Artículo 2.1.33. O.G.U.C.)

☐ ZONA DE RIESGO (Artículo 2.1.17. O.G.U.C.)

☐ ZONA DE INFRAESTRUCTURA PELIGROSA (*) (Artículo 2.1.17. O.G.U.C.)

☐ DECLARADO DE UTILIDAD PÚBLICA (Artículo 59º L.G.U.C.).

☐ AFECTO A EXPROPIACIÓN (Artículo 83º L.G.U.C.)

☐ CON PROHIBICIÓN DE EDIFICAR (Artículo 60º L.G.U.C.)

☐ CON LIMITACIÓN DE USO: ESPACIO PÚBLICO O ÁREA VERDE COMPLEMENTARIA (Artículo 2.1.30. O.G.U.C.)

☐ \$ALDO PREDIAL (Artículo 1.1.2 O.G.U.C.)

☐ OTRA, Indique:

(*) ZONAS "NO EDIFICABLES"

Descripción del Sector de Emplazamiento:

Nota: Las Condiciones Particulares del AH señaladas en los puntos 5 al 7, ya se encuentran consideradas en el Valor de Terreno definido para los predios del Área.

FICHA DE ÁREA HOMOGÉNEA (AH)

IDENTIFICACIÓN DEL AH

EMB037

NOMBRE DE LA COMUNA: PUENTE ALTO

CÓDIGO ÁREA HOMOGÉNEA: E M B 037

TIPO DE EMPLAZAMIENTO: ÁREA URBANA

VARIABLES URBANAS DEL AH DEFINIDAS POR EL SII

1. USO DE SUELO (*): EQUIPAMIENTO (E)

2. CATEGORÍA CONSTRUCTIVA (*): MEDIA (M)

3. NIVEL DE DENSIFICACIÓN (*): BAJO (B)

(*) Variables predominantes al interior del AH, por lo que pueden existir predios con variables urbanas distintas a las definidas

INSTRUMENTO DE PLANIFICACIÓN TERRITORIAL (IPT)

4. TIPO DE IPT VIGENTE:

☐ SIN INSTRUMENTO DE PLANIFICACIÓN TERRITORIAL (IPT)

☐ PLANO REGULADOR INTERCOMUNAL

☒ PLANO REGULADOR COMUNAL

DECRETO N° 423 AÑO 2003

CONDICIONES PARTICULARES DEL AH

5. FORMA

☐ ESTA AH ESTÁ CONFORMADA MAYORITARIAMENTE POR PREDIOS DE FORMA IRREGULAR

Por ejemplo, que sean similares a:



6. TOPOGRAFÍA

☐ ESTA AH ESTÁ CONFORMADA MAYORITARIAMENTE POR PREDIOS CON TOPOGRAFÍA IRREGULAR

Descripción de la Topografía del AH:

Topografía plana.

7. ZONAS CON CONDICIONES PARTICULARES DE EDIFICACIÓN O NO EDIFICABLES

☐ ÁREA DE PROTECCIÓN DE RECURSOS DE VALOR PATRIMONIAL CULTURAL / O ZONA DE CONSERVACIÓN HISTÓRICA (Artículo 2.1.18. O.G.U.C.)

☐ ÁREA DE PROTECCIÓN DE RECURSOS DE VALOR NATURAL (Artículo 2.1.18. O.G.U.C.)

☐ ZONA DE REMODELACIÓN (Artículo 72º L.G.U.C.)

☐ ZONA DE CONSTRUCCIÓN OBLIGATORIA (Artículo 76º L.G.U.C.)

☐ ZONA DE EQUIPAMIENTO (Artículo 2.1.33. O.G.U.C.)

☐ ZONA DE RIESGO (Artículo 2.1.17. O.G.U.C.)

☐ ZONA DE INFRAESTRUCTURA PELIGROSA (*) (Artículo 2.1.17. O.G.U.C.)

☒ DECLARADO DE UTILIDAD PÚBLICA (Artículo 59º L.G.U.C.)

☐ AFECTO A EXPROPIACIÓN (Artículo 83º L.G.U.C.)

☐ CON PROHIBICIÓN DE EDIFICAR (Artículo 60º L.G.U.C.)

☐ CON LIMITACIÓN DE USO: ESPACIO PÚBLICO O ÁREA VERDE COMPLEMENTARIA (Artículo 2.1.30. O.G.U.C.)

☐ \$ALDO PREDIAL (Artículo 1.1.2 O.G.U.C.)

☐ OTRA, Indique:

(*) ZONAS "NO EDIFICABLES"

Descripción del Sector de Emplazamiento:

POR AVENIDA CONCHA Y TORO.

Nota: Las Condiciones Particulares del AH señaladas en los puntos 5 al 7, ya se encuentran consideradas en el Valor de Terreno definido para los predios del Área.

FICHA DE ÁREA HOMOGÉNEA (AH)

IDENTIFICACIÓN DEL AH

EMB039

NOMBRE DE LA COMUNA: PUENTE ALTO

CÓDIGO ÁREA HOMOGÉNEA: E M B 039

TIPO DE EMPLAZAMIENTO: ÁREA URBANA

VARIABLES URBANAS DEL AH DEFINIDAS POR EL SII

1. USO DE SUELO (*): EQUIPAMIENTO (E)

2. CATEGORÍA CONSTRUCTIVA (*): MEDIA (M)

3. NIVEL DE DENSIFICACIÓN (*): BAJO (B)

(*) Variables predominantes al interior del AH, por lo que pueden existir predios con variables urbanas distintas a las definidas

INSTRUMENTO DE PLANIFICACIÓN TERRITORIAL (IPT)

4. TIPO DE IPT VIGENTE:

☐ SIN INSTRUMENTO DE PLANIFICACIÓN TERRITORIAL (IPT)

☐ PLANO REGULADOR INTERCOMUNAL

☒ PLANO REGULADOR COMUNAL

DECRETO N° 423 AÑO 2003

CONDICIONES PARTICULARES DEL AH

5. FORMA

☐ ESTA AH ESTÁ CONFORMADA MAYORITARIAMENTE POR PREDIOS DE FORMA IRREGULAR

Por ejemplo, que sean similares a:



6. TOPOGRAFÍA

☐ ESTA AH ESTÁ CONFORMADA MAYORITARIAMENTE POR PREDIOS CON TOPOGRAFÍA IRREGULAR

Descripción de la Topografía del AH:

Topografía plana.

7. ZONAS CON CONDICIONES PARTICULARES DE EDIFICACIÓN O NO EDIFICABLES

☐ ÁREA DE PROTECCIÓN DE RECURSOS DE VALOR PATRIMONIAL CULTURAL / O ZONA DE CONSERVACIÓN HISTÓRICA (Artículo 2.1.18. O.G.U.C.)

☐ ÁREA DE PROTECCIÓN DE RECURSOS DE VALOR NATURAL (Artículo 2.1.18. O.G.U.C.)

☐ ZONA DE REMODELACIÓN (Artículo 72º L.G.U.C.)

☐ ZONA DE CONSTRUCCIÓN OBLIGATORIA (Artículo 76º L.G.U.C.)

☐ ZONA DE EQUIPAMIENTO (Artículo 2.1.33. O.G.U.C.)

☐ ZONA DE RIESGO (Artículo 2.1.17. O.G.U.C.)

☐ ZONA DE INFRAESTRUCTURA PELIGROSA (*) (Artículo 2.1.17. O.G.U.C.)

☒ DECLARADO DE UTILIDAD PÚBLICA (Artículo 59º L.G.U.C.).

☐ AFECTO A EXPROPIACIÓN (Artículo 83º L.G.U.C.)

☐ CON PROHIBICIÓN DE EDIFICAR (Artículo 60º L.G.U.C.)

☐ CON LIMITACIÓN DE USO: ESPACIO PÚBLICO O ÁREA VERDE COMPLEMENTARIA (Artículo 2.1.30. O.G.U.C.)

☐ \$ALDO PREDIAL (Artículo 1.1.2 O.G.U.C.)

☐ OTRA, Indique:

(*) ZONAS "NO EDIFICABLES"

Descripción del Sector de Emplazamiento:

POR AVENIDA CONCHA Y TORO

Nota: Las Condiciones Particulares del AH señaladas en los puntos 5 al 7, ya se encuentran consideradas en el Valor de Terreno definido para los predios del Área.

FICHA DE ÁREA HOMOGÉNEA (AH)

IDENTIFICACIÓN DEL AH

EMB062

NOMBRE DE LA COMUNA:	PUENTE ALTO			
CÓDIGO ÁREA HOMOGÉNEA:	E	M	B	062
TIPO DE EMPLAZAMIENTO:	ÁREA URBANA			

VARIABLES URBANAS DEL AH DEFINIDAS POR EL SII

1. USO DE SUELO (*):	EQUIPAMIENTO (E)
2. CATEGORÍA CONSTRUCTIVA (*):	MEDIA (M)
3. NIVEL DE DENSIFICACIÓN (*):	BAJO (B)

(*) Variables predominantes al interior del AH, por lo que pueden existir predios con variables urbanas distintas a las definidas

INSTRUMENTO DE PLANIFICACIÓN TERRITORIAL (IPT)

4. TIPO DE IPT VIGENTE:

<input type="checkbox"/>	SIN INSTRUMENTO DE PLANIFICACIÓN TERRITORIAL (IPT)				
<input type="checkbox"/>	PLANO REGULADOR INTERCOMUNAL		AÑO		
<input checked="" type="checkbox"/>	PLANO REGULADOR COMUNAL	DECRETO N°	423	AÑO	2003

CONDICIONES PARTICULARES DEL AH

5. FORMA

- ☐ ESTA AH ESTÁ CONFORMADA MAYORITARIAMENTE POR PREDIOS DE FORMA IRREGULAR
- Por ejemplo, que sean similares a:



6. TOPOGRAFÍA

- ☐ ESTA AH ESTÁ CONFORMADA MAYORITARIAMENTE POR PREDIOS CON TOPOGRAFÍA IRREGULAR

Descripción de la Topografía del AH:

TOPOGRAFÍA LEVEMENTE INCLINADA.

7. ZONAS CON CONDICIONES PARTICULARES DE EDIFICACIÓN O NO EDIFICABLES

<input type="checkbox"/> ÁREA DE PROTECCIÓN DE RECURSOS DE VALOR PATRIMONIAL CULTURAL / O ZONA DE CONSERVACIÓN HISTÓRICA (Artículo 2.1.18. O.G.U.C.)	<input checked="" type="checkbox"/> DECLARADO DE UTILIDAD PÚBLICA (Artículo 59º L.G.U.C.).
<input type="checkbox"/> ÁREA DE PROTECCIÓN DE RECURSOS DE VALOR NATURAL (Artículo 2.1.18. O.G.U.C.)	<input type="checkbox"/> AFECTO A EXPROPIACIÓN (Artículo 83º L.G.U.C.)
<input type="checkbox"/> ZONA DE REMODELACIÓN (Artículo 72º L.G.U.C.)	<input type="checkbox"/> CON PROHIBICIÓN DE EDIFICAR (Artículo 60º L.G.U.C.)
<input type="checkbox"/> ZONA DE CONSTRUCCIÓN OBLIGATORIA (Artículo 76º L.G.U.C.)	<input type="checkbox"/> CON LIMITACIÓN DE USO: ESPACIO PÚBLICO
<input checked="" type="checkbox"/> ZONA DE EQUIPAMIENTO (Artículo 2.1.33. O.G.U.C.)	<input type="checkbox"/> O ÁREA VERDE COMPLEMENTARIA (Artículo 2.1.30. O.G.U.C.)
<input checked="" type="checkbox"/> ZONA DE RIESGO (Artículo 2.1.17. O.G.U.C.)	<input type="checkbox"/> \$ALDO PREDIAL (Artículo 1.1.2 O.G.U.C.)
<input type="checkbox"/> ZONA DE INFRAESTRUCTURA PELIGROSA (*) (Artículo 2.1.17. O.G.U.C.)	<input type="checkbox"/> OTRA, Indique: <input type="text"/>

(*) ZONAS "NO EDIFICABLES"

Descripción del Sector de Emplazamiento:

ZONA H1 (RESIDENCIAL Y EQUIPAMIENTO), ZONA R4 (EQUIPAMIENTO DE CEMENTERIOS Y PARQUES SEGÚN ART 5.2.4.2 DEL PRMS), ZONA R2 (RIESGO DE ORIGEN NATURAL DE INUNDACION DE QUEBRADAS Y CAUCES ARTIF, SEGÚN ART 8.2.1 DEL PRMS Y PARTE DEL SISTEMA DE AREAS METROPOLITANO SEGÚN ART.5.2 DEL PRMS. ZONA E(i)3 EQUIPAMIENTO RECREACIONAL Y DEPORTIVO, ZONA AV1 CERROS ISLAS SEGUN ART 5.2.3.2 DEL PRMS.DECLARADO DE UTILIDAD PUBLICA POR AVENIDA CAMILO HENRIQUEZ.

Nota: Las Condiciones Particulares del AH señaladas en los puntos 5 al 7, ya se encuentran consideradas en el Valor de Terreno definido para los predios del Área.

FICHA DE ÁREA HOMOGÉNEA (AH)

IDENTIFICACIÓN DEL AH

EMB065

NOMBRE DE LA COMUNA:	PUENTE ALTO			
CÓDIGO ÁREA HOMOGÉNEA:	E	M	B	065
TIPO DE EMPLAZAMIENTO:	ÁREA URBANA			

VARIABLES URBANAS DEL AH DEFINIDAS POR EL SII

1. USO DE SUELO (*):	EQUIPAMIENTO (E)
2. CATEGORÍA CONSTRUCTIVA (*):	MEDIA (M)
3. NIVEL DE DENSIFICACIÓN (*):	BAJO (B)

(*) Variables predominantes al interior del AH, por lo que pueden existir predios con variables urbanas distintas a las definidas

INSTRUMENTO DE PLANIFICACIÓN TERRITORIAL (IPT)

4. TIPO DE IPT VIGENTE:

<input type="checkbox"/>	SIN INSTRUMENTO DE PLANIFICACIÓN TERRITORIAL (IPT)				
<input type="checkbox"/>	PLANO REGULADOR INTERCOMUNAL		AÑO		
<input checked="" type="checkbox"/>	PLANO REGULADOR COMUNAL	DECRETO N°	423	AÑO	2003

CONDICIONES PARTICULARES DEL AH

5. FORMA

☐ ESTA AH ESTÁ CONFORMADA MAYORITARIAMENTE POR PREDIOS DE FORMA IRREGULAR

Por ejemplo, que sean similares a:



6. TOPOGRAFÍA

☐ ESTA AH ESTÁ CONFORMADA MAYORITARIAMENTE POR PREDIOS CON TOPOGRAFÍA IRREGULAR

Descripción de la Topografía del AH:

Topografía plana.

7. ZONAS CON CONDICIONES PARTICULARES DE EDIFICACIÓN O NO EDIFICABLES

<input type="checkbox"/> ÁREA DE PROTECCIÓN DE RECURSOS DE VALOR PATRIMONIAL CULTURAL / O ZONA DE CONSERVACIÓN HISTÓRICA (Artículo 2.1.18. O.G.U.C.)	<input checked="" type="checkbox"/> DECLARADO DE UTILIDAD PÚBLICA (Artículo 59º L.G.U.C.).
<input type="checkbox"/> ÁREA DE PROTECCIÓN DE RECURSOS DE VALOR NATURAL (Artículo 2.1.18. O.G.U.C.)	<input type="checkbox"/> AFECTO A EXPROPIACIÓN (Artículo 83º L.G.U.C.)
<input type="checkbox"/> ZONA DE REMODELACIÓN (Artículo 72º L.G.U.C.)	<input type="checkbox"/> CON PROHIBICIÓN DE EDIFICAR (Artículo 60º L.G.U.C.)
<input type="checkbox"/> ZONA DE CONSTRUCCIÓN OBLIGATORIA (Artículo 76º L.G.U.C.)	<input type="checkbox"/> CON LIMITACIÓN DE USO: ESPACIO PÚBLICO O ÁREA VERDE COMPLEMENTARIA (Artículo 2.1.30. O.G.U.C.)
<input type="checkbox"/> ZONA DE EQUIPAMIENTO (Artículo 2.1.33. O.G.U.C.)	<input type="checkbox"/> \$ALDO PREDIAL (Artículo 1.1.2 O.G.U.C.)
<input type="checkbox"/> ZONA DE RIESGO (Artículo 2.1.17. O.G.U.C.)	<input type="checkbox"/> OTRA, Indique: <input type="text"/>
<input type="checkbox"/> ZONA DE INFRAESTRUCTURA PELIGROSA (*) (Artículo 2.1.17. O.G.U.C.)	

(*) ZONAS "NO EDIFICABLES"

Descripción del Sector de Emplazamiento:

POR AVENIDA CAMILO HENRIQUEZ.

Nota: Las Condiciones Particulares del AH señaladas en los puntos 5 al 7, ya se encuentran consideradas en el Valor de Terreno definido para los predios del Área.

FICHA DE ÁREA HOMOGÉNEA (AH)

IDENTIFICACIÓN DEL AH

EMB117

NOMBRE DE LA COMUNA:	PUENTE ALTO			
CÓDIGO ÁREA HOMOGÉNEA:	E	M	B	117
TIPO DE EMPLAZAMIENTO:	ÁREA URBANA			

VARIABLES URBANAS DEL AH DEFINIDAS POR EL SII

1. USO DE SUELO (*):	EQUIPAMIENTO (E)
2. CATEGORÍA CONSTRUCTIVA (*):	MEDIA (M)
3. NIVEL DE DENSIFICACIÓN (*):	BAJO (B)

(*) Variables predominantes al interior del AH, por lo que pueden existir predios con variables urbanas distintas a las definidas

INSTRUMENTO DE PLANIFICACIÓN TERRITORIAL (IPT)

4. TIPO DE IPT VIGENTE:

<input type="checkbox"/>	SIN INSTRUMENTO DE PLANIFICACIÓN TERRITORIAL (IPT)				
<input type="checkbox"/>	PLANO REGULADOR INTERCOMUNAL		AÑO		
<input checked="" type="checkbox"/>	PLANO REGULADOR COMUNAL	DECRETO N°	423	AÑO	2003

CONDICIONES PARTICULARES DEL AH

5. FORMA

☐ ESTA AH ESTÁ CONFORMADA MAYORITARIAMENTE POR PREDIOS DE FORMA IRREGULAR

Por ejemplo, que sean similares a:



6. TOPOGRAFÍA

☐ ESTA AH ESTÁ CONFORMADA MAYORITARIAMENTE POR PREDIOS CON TOPOGRAFÍA IRREGULAR

Descripción de la Topografía del AH:

Topografía plana.

7. ZONAS CON CONDICIONES PARTICULARES DE EDIFICACIÓN O NO EDIFICABLES

<input type="checkbox"/> ÁREA DE PROTECCIÓN DE RECURSOS DE VALOR PATRIMONIAL CULTURAL / O ZONA DE CONSERVACIÓN HISTÓRICA (Artículo 2.1.18. O.G.U.C.)	<input checked="" type="checkbox"/> DECLARADO DE UTILIDAD PÚBLICA (Artículo 59º L.G.U.C.).
<input type="checkbox"/> ÁREA DE PROTECCIÓN DE RECURSOS DE VALOR NATURAL (Artículo 2.1.18. O.G.U.C.)	<input type="checkbox"/> AFECTO A EXPROPIACIÓN (Artículo 83º L.G.U.C.)
<input type="checkbox"/> ZONA DE REMODELACIÓN (Artículo 72º L.G.U.C.)	<input type="checkbox"/> CON PROHIBICIÓN DE EDIFICAR (Artículo 60º L.G.U.C.)
<input type="checkbox"/> ZONA DE CONSTRUCCIÓN OBLIGATORIA (Artículo 76º L.G.U.C.)	<input type="checkbox"/> CON LIMITACIÓN DE USO: ESPACIO PÚBLICO O ÁREA VERDE COMPLEMENTARIA (Artículo 2.1.30. O.G.U.C.)
<input checked="" type="checkbox"/> ZONA DE EQUIPAMIENTO (Artículo 2.1.33. O.G.U.C.)	<input type="checkbox"/> \$ALDO PREDIAL (Artículo 1.1.2 O.G.U.C.)
<input type="checkbox"/> ZONA DE RIESGO (Artículo 2.1.17. O.G.U.C.)	<input type="checkbox"/> OTRA, Indique: <input type="text"/>
<input type="checkbox"/> ZONA DE INFRAESTRUCTURA PELIGROSA (*) (Artículo 2.1.17. O.G.U.C.)	

(*) ZONAS "NO EDIFICABLES"

Descripción del Sector de Emplazamiento:

ZONA E(i)4 (EQUIPAMIENTO INTERCOMUNAL DE INTERES METROPOLITANO,SALUD Y EDUCACION PREFERENTENMENTE) y HE(m)2 RESIDENCIAL Y EQUIPAMIENTO.DECLARADO DE UTILIDAD PUBLICA POR AVENIDA CONCHA Y TORO.

Nota: Las Condiciones Particulares del AH señaladas en los puntos 5 al 7, ya se encuentran consideradas en el Valor de Terreno definido para los predios del Área.

FICHA DE ÁREA HOMOGÉNEA (AH)

IDENTIFICACIÓN DEL AH

EMB138

NOMBRE DE LA COMUNA: PUENTE ALTO

CÓDIGO ÁREA HOMOGÉNEA: E M B 138

TIPO DE EMPLAZAMIENTO: ÁREA URBANA

VARIABLES URBANAS DEL AH DEFINIDAS POR EL SII

1. USO DE SUELO (*): EQUIPAMIENTO (E)

2. CATEGORÍA CONSTRUCTIVA (*): MEDIA (M)

3. NIVEL DE DENSIFICACIÓN (*): BAJO (B)

(*) Variables predominantes al interior del AH, por lo que pueden existir predios con variables urbanas distintas a las definidas

INSTRUMENTO DE PLANIFICACIÓN TERRITORIAL (IPT)

4. TIPO DE IPT VIGENTE:

☐ SIN INSTRUMENTO DE PLANIFICACIÓN TERRITORIAL (IPT)

☐ PLANO REGULADOR INTERCOMUNAL

☒ PLANO REGULADOR COMUNAL

DECRETO N° 423 AÑO 2003

CONDICIONES PARTICULARES DEL AH

5. FORMA

☐ ESTA AH ESTÁ CONFORMADA MAYORITARIAMENTE POR PREDIOS DE FORMA IRREGULAR

Por ejemplo, que sean similares a:



6. TOPOGRAFÍA

☐ ESTA AH ESTÁ CONFORMADA MAYORITARIAMENTE POR PREDIOS CON TOPOGRAFÍA IRREGULAR

Descripción de la Topografía del AH:

Topografía plana.

7. ZONAS CON CONDICIONES PARTICULARES DE EDIFICACIÓN O NO EDIFICABLES

☐ ÁREA DE PROTECCIÓN DE RECURSOS DE VALOR PATRIMONIAL CULTURAL / O ZONA DE CONSERVACIÓN HISTÓRICA (Artículo 2.1.18. O.G.U.C.)

☐ ÁREA DE PROTECCIÓN DE RECURSOS DE VALOR NATURAL (Artículo 2.1.18. O.G.U.C.)

☐ ZONA DE REMODELACIÓN (Artículo 72º L.G.U.C.)

☐ ZONA DE CONSTRUCCIÓN OBLIGATORIA (Artículo 76º L.G.U.C.)

☒ ZONA DE EQUIPAMIENTO (Artículo 2.1.33. O.G.U.C.)

☐ ZONA DE RIESGO (Artículo 2.1.17. O.G.U.C.)

☐ ZONA DE INFRAESTRUCTURA PELIGROSA (*) (Artículo 2.1.17. O.G.U.C.)

☒ DECLARADO DE UTILIDAD PÚBLICA (Artículo 59º L.G.U.C.)

☐ AFECTO A EXPROPIACIÓN (Artículo 83º L.G.U.C.)

☐ CON PROHIBICIÓN DE EDIFICAR (Artículo 60º L.G.U.C.)

☐ CON LIMITACIÓN DE USO: ESPACIO PÚBLICO O ÁREA VERDE COMPLEMENTARIA (Artículo 2.1.30. O.G.U.C.)

☐ \$ALDO PREDIAL (Artículo 1.1.2 O.G.U.C.)

☐ OTRA, Indique:

(*) ZONAS "NO EDIFICABLES"

Descripción del Sector de Emplazamiento:

ZONA HE (m)2 RESIDENCIAL Y EQUIPAMIENTO.AFECTO A UTILIDAD PUBLICA POR AVDA CONCHA Y TORO.

Nota: Las Condiciones Particulares del AH señaladas en los puntos 5 al 7, ya se encuentran consideradas en el Valor de Terreno definido para los predios del Área.

FICHA DE ÁREA HOMOGÉNEA (AH)

IDENTIFICACIÓN DEL AH

EMB139

NOMBRE DE LA COMUNA: PUENTE ALTO

CÓDIGO ÁREA HOMOGÉNEA: E M B 139

TIPO DE EMPLAZAMIENTO: ÁREA URBANA

VARIABLES URBANAS DEL AH DEFINIDAS POR EL SII

1. USO DE SUELO (*): EQUIPAMIENTO (E)

2. CATEGORÍA CONSTRUCTIVA (*): MEDIA (M)

3. NIVEL DE DENSIFICACIÓN (*): BAJO (B)

(*) Variables predominantes al interior del AH, por lo que pueden existir predios con variables urbanas distintas a las definidas

INSTRUMENTO DE PLANIFICACIÓN TERRITORIAL (IPT)

4. TIPO DE IPT VIGENTE:

☐ SIN INSTRUMENTO DE PLANIFICACIÓN TERRITORIAL (IPT)

☐ PLANO REGULADOR INTERCOMUNAL

☒ PLANO REGULADOR COMUNAL

DECRETO N° 423 AÑO 2003

CONDICIONES PARTICULARES DEL AH

5. FORMA

☐ ESTA AH ESTÁ CONFORMADA MAYORITARIAMENTE POR PREDIOS DE FORMA IRREGULAR

Por ejemplo, que sean similares a:



6. TOPOGRAFÍA

☐ ESTA AH ESTÁ CONFORMADA MAYORITARIAMENTE POR PREDIOS CON TOPOGRAFÍA IRREGULAR

Descripción de la Topografía del AH:

Topografía plana.

7. ZONAS CON CONDICIONES PARTICULARES DE EDIFICACIÓN O NO EDIFICABLES

☒ ÁREA DE PROTECCIÓN DE RECURSOS DE VALOR PATRIMONIAL CULTURAL / O ZONA DE CONSERVACIÓN HISTÓRICA (Artículo 2.1.18. O.G.U.C.)

☐ ÁREA DE PROTECCIÓN DE RECURSOS DE VALOR NATURAL (Artículo 2.1.18. O.G.U.C.)

☐ ZONA DE REMODELACIÓN (Artículo 72º L.G.U.C.)

☐ ZONA DE CONSTRUCCIÓN OBLIGATORIA (Artículo 76º L.G.U.C.)

☐ ZONA DE EQUIPAMIENTO (Artículo 2.1.33. O.G.U.C.)

☐ ZONA DE RIESGO (Artículo 2.1.17. O.G.U.C.)

☐ ZONA DE INFRAESTRUCTURA PELIGROSA (*) (Artículo 2.1.17. O.G.U.C.)

☐ DECLARADO DE UTILIDAD PÚBLICA (Artículo 59º L.G.U.C.)

☐ AFECTO A EXPROPIACIÓN (Artículo 83º L.G.U.C.)

☐ CON PROHIBICIÓN DE EDIFICAR (Artículo 60º L.G.U.C.)

☐ CON LIMITACIÓN DE USO: ESPACIO PÚBLICO O ÁREA VERDE COMPLEMENTARIA (Artículo 2.1.30. O.G.U.C.)

☐ \$ALDO PREDIAL (Artículo 1.1.2 O.G.U.C.)

☐ OTRA, Indique:

(*) ZONAS "NO EDIFICABLES"

Descripción del Sector de Emplazamiento:

ZONA MH MONUMENTO HISTORICO.

Nota: Las Condiciones Particulares del AH señaladas en los puntos 5 al 7, ya se encuentran consideradas en el Valor de Terreno definido para los predios del Área.

FICHA DE ÁREA HOMOGÉNEA (AH)

IDENTIFICACIÓN DEL AH

EMB141

NOMBRE DE LA COMUNA: PUENTE ALTO

CÓDIGO ÁREA HOMOGÉNEA: E M B 141

TIPO DE EMPLAZAMIENTO: ÁREA URBANA

VARIABLES URBANAS DEL AH DEFINIDAS POR EL SII

1. USO DE SUELO (*): EQUIPAMIENTO (E)

2. CATEGORÍA CONSTRUCTIVA (*): MEDIA (M)

3. NIVEL DE DENSIFICACIÓN (*): BAJO (B)

(*) Variables predominantes al interior del AH, por lo que pueden existir predios con variables urbanas distintas a las definidas

INSTRUMENTO DE PLANIFICACIÓN TERRITORIAL (IPT)

4. TIPO DE IPT VIGENTE:

☐ SIN INSTRUMENTO DE PLANIFICACIÓN TERRITORIAL (IPT)

☐ PLANO REGULADOR INTERCOMUNAL

☒ PLANO REGULADOR COMUNAL

DECRETO N° 423 AÑO 2003

CONDICIONES PARTICULARES DEL AH

5. FORMA

☐ ESTA AH ESTÁ CONFORMADA MAYORITARIAMENTE POR PREDIOS DE FORMA IRREGULAR

Por ejemplo, que sean similares a:



6. TOPOGRAFÍA

☐ ESTA AH ESTÁ CONFORMADA MAYORITARIAMENTE POR PREDIOS CON TOPOGRAFÍA IRREGULAR

Descripción de la Topografía del AH:

Topografía plana.

7. ZONAS CON CONDICIONES PARTICULARES DE EDIFICACIÓN O NO EDIFICABLES

☐ ÁREA DE PROTECCIÓN DE RECURSOS DE VALOR PATRIMONIAL CULTURAL / O ZONA DE CONSERVACIÓN HISTÓRICA (Artículo 2.1.18. O.G.U.C.)

☐ ÁREA DE PROTECCIÓN DE RECURSOS DE VALOR NATURAL (Artículo 2.1.18. O.G.U.C.)

☐ ZONA DE REMODELACIÓN (Artículo 72º L.G.U.C.)

☐ ZONA DE CONSTRUCCIÓN OBLIGATORIA (Artículo 76º L.G.U.C.)

☐ ZONA DE EQUIPAMIENTO (Artículo 2.1.33. O.G.U.C.)

☐ ZONA DE RIESGO (Artículo 2.1.17. O.G.U.C.)

☐ ZONA DE INFRAESTRUCTURA PELIGROSA (*) (Artículo 2.1.17. O.G.U.C.)

☐ DECLARADO DE UTILIDAD PÚBLICA (Artículo 59º L.G.U.C.)

☐ AFECTO A EXPROPIACIÓN (Artículo 83º L.G.U.C.)

☐ CON PROHIBICIÓN DE EDIFICAR (Artículo 60º L.G.U.C.)

☐ CON LIMITACIÓN DE USO: ESPACIO PÚBLICO O ÁREA VERDE COMPLEMENTARIA (Artículo 2.1.30. O.G.U.C.)

☐ \$ALDO PREDIAL (Artículo 1.1.2 O.G.U.C.)

☐ OTRA, Indique:

(*) ZONAS "NO EDIFICABLES"

Descripción del Sector de Emplazamiento:

Nota: Las Condiciones Particulares del AH señaladas en los puntos 5 al 7, ya se encuentran consideradas en el Valor de Terreno definido para los predios del Área.

FICHA DE ÁREA HOMOGÉNEA (AH)

IDENTIFICACIÓN DEL AH

EMB147

NOMBRE DE LA COMUNA: PUENTE ALTO

CÓDIGO ÁREA HOMOGÉNEA: E M B 147

TIPO DE EMPLAZAMIENTO: ÁREA URBANA

VARIABLES URBANAS DEL AH DEFINIDAS POR EL SII

1. USO DE SUELO (*): EQUIPAMIENTO (E)

2. CATEGORÍA CONSTRUCTIVA (*): MEDIA (M)

3. NIVEL DE DENSIFICACIÓN (*): BAJO (B)

(*) Variables predominantes al interior del AH, por lo que pueden existir predios con variables urbanas distintas a las definidas

INSTRUMENTO DE PLANIFICACIÓN TERRITORIAL (IPT)

4. TIPO DE IPT VIGENTE:

☐ SIN INSTRUMENTO DE PLANIFICACIÓN TERRITORIAL (IPT)

☐ PLANO REGULADOR INTERCOMUNAL

☒ PLANO REGULADOR COMUNAL

DECRETO N° 423 AÑO 2003

CONDICIONES PARTICULARES DEL AH

5. FORMA

☐ ESTA AH ESTÁ CONFORMADA MAYORITARIAMENTE POR PREDIOS DE FORMA IRREGULAR

Por ejemplo, que sean similares a:



6. TOPOGRAFÍA

☐ ESTA AH ESTÁ CONFORMADA MAYORITARIAMENTE POR PREDIOS CON TOPOGRAFÍA IRREGULAR

Descripción de la Topografía del AH:

Topografía plana.

7. ZONAS CON CONDICIONES PARTICULARES DE EDIFICACIÓN O NO EDIFICABLES

☐ ÁREA DE PROTECCIÓN DE RECURSOS DE VALOR PATRIMONIAL CULTURAL / O ZONA DE CONSERVACIÓN HISTÓRICA (Artículo 2.1.18. O.G.U.C.)

☐ ÁREA DE PROTECCIÓN DE RECURSOS DE VALOR NATURAL (Artículo 2.1.18. O.G.U.C.)

☐ ZONA DE REMODELACIÓN (Artículo 72º L.G.U.C.)

☐ ZONA DE CONSTRUCCIÓN OBLIGATORIA (Artículo 76º L.G.U.C.)

☒ ZONA DE EQUIPAMIENTO (Artículo 2.1.33. O.G.U.C.)

☐ ZONA DE RIESGO (Artículo 2.1.17. O.G.U.C.)

☐ ZONA DE INFRAESTRUCTURA PELIGROSA (*) (Artículo 2.1.17. O.G.U.C.)

☐ DECLARADO DE UTILIDAD PÚBLICA (Artículo 59º L.G.U.C.)

☐ AFECTO A EXPROPIACIÓN (Artículo 83º L.G.U.C.)

☐ CON PROHIBICIÓN DE EDIFICAR (Artículo 60º L.G.U.C.)

☐ CON LIMITACIÓN DE USO: ESPACIO PÚBLICO O ÁREA VERDE COMPLEMENTARIA (Artículo 2.1.30. O.G.U.C.)

☐ \$ALDO PREDIAL (Artículo 1.1.2 O.G.U.C.)

☐ OTRA, Indique:

(*) ZONAS "NO EDIFICABLES"

Descripción del Sector de Emplazamiento:

ZONA EI4 ZONA EQUIPAMINETO INTERCOMUNAL DE INTERES METROPOLITANO(SALUD Y EDUCACION PREFERENTEMENTE)

Nota: Las Condiciones Particulares del AH señaladas en los puntos 5 al 7, ya se encuentran consideradas en el Valor de Terreno definido para los predios del Área.

FICHA DE ÁREA HOMOGÉNEA (AH)

IDENTIFICACIÓN DEL AH

EMB153

NOMBRE DE LA COMUNA: PUENTE ALTO

CÓDIGO ÁREA HOMOGÉNEA: E M B 153

TIPO DE EMPLAZAMIENTO: ÁREA URBANA

VARIABLES URBANAS DEL AH DEFINIDAS POR EL SII

1. USO DE SUELO (*): EQUIPAMIENTO (E)

2. CATEGORÍA CONSTRUCTIVA (*): MEDIA (M)

3. NIVEL DE DENSIFICACIÓN (*): BAJO (B)

(*) Variables predominantes al interior del AH, por lo que pueden existir predios con variables urbanas distintas a las definidas

INSTRUMENTO DE PLANIFICACIÓN TERRITORIAL (IPT)

4. TIPO DE IPT VIGENTE:

☐ SIN INSTRUMENTO DE PLANIFICACIÓN TERRITORIAL (IPT)

☐ PLANO REGULADOR INTERCOMUNAL

☒ PLANO REGULADOR COMUNAL

DECRETO N° 423 AÑO 2003

CONDICIONES PARTICULARES DEL AH

5. FORMA

☐ ESTA AH ESTÁ CONFORMADA MAYORITARIAMENTE POR PREDIOS DE FORMA IRREGULAR

Por ejemplo, que sean similares a:



6. TOPOGRAFÍA

☐ ESTA AH ESTÁ CONFORMADA MAYORITARIAMENTE POR PREDIOS CON TOPOGRAFÍA IRREGULAR

Descripción de la Topografía del AH:

Topografía plana.

7. ZONAS CON CONDICIONES PARTICULARES DE EDIFICACIÓN O NO EDIFICABLES

☐ ÁREA DE PROTECCIÓN DE RECURSOS DE VALOR PATRIMONIAL CULTURAL / O ZONA DE CONSERVACIÓN HISTÓRICA (Artículo 2.1.18. O.G.U.C.)

☐ ÁREA DE PROTECCIÓN DE RECURSOS DE VALOR NATURAL (Artículo 2.1.18. O.G.U.C.)

☐ ZONA DE REMODELACIÓN (Artículo 72º L.G.U.C.)

☐ ZONA DE CONSTRUCCIÓN OBLIGATORIA (Artículo 76º L.G.U.C.)

☒ ZONA DE EQUIPAMIENTO (Artículo 2.1.33. O.G.U.C.)

☐ ZONA DE RIESGO (Artículo 2.1.17. O.G.U.C.)

☐ ZONA DE INFRAESTRUCTURA PELIGROSA (*) (Artículo 2.1.17. O.G.U.C.)

☐ DECLARADO DE UTILIDAD PÚBLICA (Artículo 59º L.G.U.C.)

☐ AFECTO A EXPROPIACIÓN (Artículo 83º L.G.U.C.)

☐ CON PROHIBICIÓN DE EDIFICAR (Artículo 60º L.G.U.C.)

☐ CON LIMITACIÓN DE USO: ESPACIO PÚBLICO O ÁREA VERDE COMPLEMENTARIA (Artículo 2.1.30. O.G.U.C.)

☐ \$ALDO PREDIAL (Artículo 1.1.2 O.G.U.C.)

☐ OTRA, Indique:

(*) ZONAS "NO EDIFICABLES"

Descripción del Sector de Emplazamiento:

CENTRO PUENTE ALTO, OFICINAS PUBLICAS.

Nota: Las Condiciones Particulares del AH señaladas en los puntos 5 al 7, ya se encuentran consideradas en el Valor de Terreno definido para los predios del Área.

FICHA DE ÁREA HOMOGÉNEA (AH)

IDENTIFICACIÓN DEL AH

EMB155

NOMBRE DE LA COMUNA: PUENTE ALTO

CÓDIGO ÁREA HOMOGÉNEA: E M B 155

TIPO DE EMPLAZAMIENTO: ÁREA URBANA

VARIABLES URBANAS DEL AH DEFINIDAS POR EL SII

1. USO DE SUELO (*): EQUIPAMIENTO (E)

2. CATEGORÍA CONSTRUCTIVA (*): MEDIA (M)

3. NIVEL DE DENSIFICACIÓN (*): BAJO (B)

(*) Variables predominantes al interior del AH, por lo que pueden existir predios con variables urbanas distintas a las definidas

INSTRUMENTO DE PLANIFICACIÓN TERRITORIAL (IPT)

4. TIPO DE IPT VIGENTE:

☐ SIN INSTRUMENTO DE PLANIFICACIÓN TERRITORIAL (IPT)

☐ PLANO REGULADOR INTERCOMUNAL

☒ PLANO REGULADOR COMUNAL

DECRETO N° 423 AÑO 2003

CONDICIONES PARTICULARES DEL AH

5. FORMA

☐ ESTA AH ESTÁ CONFORMADA MAYORITARIAMENTE POR PREDIOS DE FORMA IRREGULAR

Por ejemplo, que sean similares a:



6. TOPOGRAFÍA

☐ ESTA AH ESTÁ CONFORMADA MAYORITARIAMENTE POR PREDIOS CON TOPOGRAFÍA IRREGULAR

Descripción de la Topografía del AH:

Topografía plana.

7. ZONAS CON CONDICIONES PARTICULARES DE EDIFICACIÓN O NO EDIFICABLES

☐ ÁREA DE PROTECCIÓN DE RECURSOS DE VALOR PATRIMONIAL CULTURAL / O ZONA DE CONSERVACIÓN HISTÓRICA (Artículo 2.1.18. O.G.U.C.)

☐ ÁREA DE PROTECCIÓN DE RECURSOS DE VALOR NATURAL (Artículo 2.1.18. O.G.U.C.)

☐ ZONA DE REMODELACIÓN (Artículo 72º L.G.U.C.)

☐ ZONA DE CONSTRUCCIÓN OBLIGATORIA (Artículo 76º L.G.U.C.)

☒ ZONA DE EQUIPAMIENTO (Artículo 2.1.33. O.G.U.C.)

☐ ZONA DE RIESGO (Artículo 2.1.17. O.G.U.C.)

☐ ZONA DE INFRAESTRUCTURA PELIGROSA (*) (Artículo 2.1.17. O.G.U.C.)

☐ DECLARADO DE UTILIDAD PÚBLICA (Artículo 59º L.G.U.C.)

☐ AFECTO A EXPROPIACIÓN (Artículo 83º L.G.U.C.)

☐ CON PROHIBICIÓN DE EDIFICAR (Artículo 60º L.G.U.C.)

☐ CON LIMITACIÓN DE USO: ESPACIO PÚBLICO O ÁREA VERDE COMPLEMENTARIA (Artículo 2.1.30. O.G.U.C.)

☐ \$ALDO PREDIAL (Artículo 1.1.2 O.G.U.C.)

☐ OTRA, Indique:

(*) ZONAS "NO EDIFICABLES"

Descripción del Sector de Emplazamiento:

CORRESPONDE A TRES ROLES DONDE FUNCIONA UN ESTABLECIMIENTO EDUCACIONAL.

Nota: Las Condiciones Particulares del AH señaladas en los puntos 5 al 7, ya se encuentran consideradas en el Valor de Terreno definido para los predios del Área.

FICHA DE ÁREA HOMOGÉNEA (AH)

IDENTIFICACIÓN DEL AH

EMB160

NOMBRE DE LA COMUNA:	PUENTE ALTO			
CÓDIGO ÁREA HOMOGÉNEA:	E	M	B	160
TIPO DE EMPLAZAMIENTO:	ÁREA URBANA			

VARIABLES URBANAS DEL AH DEFINIDAS POR EL SII

1. USO DE SUELO (*):	EQUIPAMIENTO (E)
2. CATEGORÍA CONSTRUCTIVA (*):	MEDIA (M)
3. NIVEL DE DENSIFICACIÓN (*):	BAJO (B)

(*) Variables predominantes al interior del AH, por lo que pueden existir predios con variables urbanas distintas a las definidas

INSTRUMENTO DE PLANIFICACIÓN TERRITORIAL (IPT)

4. TIPO DE IPT VIGENTE:

<input type="checkbox"/>	SIN INSTRUMENTO DE PLANIFICACIÓN TERRITORIAL (IPT)				
<input type="checkbox"/>	PLANO REGULADOR INTERCOMUNAL		AÑO		
<input checked="" type="checkbox"/>	PLANO REGULADOR COMUNAL	DECRETO N°	423	AÑO	2003

CONDICIONES PARTICULARES DEL AH

5. FORMA

☐ ESTA AH ESTÁ CONFORMADA MAYORITARIAMENTE POR PREDIOS DE FORMA IRREGULAR

Por ejemplo, que sean similares a:



6. TOPOGRAFÍA

☐ ESTA AH ESTÁ CONFORMADA MAYORITARIAMENTE POR PREDIOS CON TOPOGRAFÍA IRREGULAR

Descripción de la Topografía del AH:

Topografía plana.

7. ZONAS CON CONDICIONES PARTICULARES DE EDIFICACIÓN O NO EDIFICABLES

<input type="checkbox"/> ÁREA DE PROTECCIÓN DE RECURSOS DE VALOR PATRIMONIAL CULTURAL / O ZONA DE CONSERVACIÓN HISTÓRICA (Artículo 2.1.18. O.G.U.C.)	<input type="checkbox"/> DECLARADO DE UTILIDAD PÚBLICA (Artículo 59º L.G.U.C.).
<input type="checkbox"/> ÁREA DE PROTECCIÓN DE RECURSOS DE VALOR NATURAL (Artículo 2.1.18. O.G.U.C.)	<input type="checkbox"/> AFECTO A EXPROPIACIÓN (Artículo 83º L.G.U.C.)
<input type="checkbox"/> ZONA DE REMODELACIÓN (Artículo 72º L.G.U.C.)	<input type="checkbox"/> CON PROHIBICIÓN DE EDIFICAR (Artículo 60º L.G.U.C.)
<input type="checkbox"/> ZONA DE CONSTRUCCIÓN OBLIGATORIA (Artículo 76º L.G.U.C.)	<input type="checkbox"/> CON LIMITACIÓN DE USO: ESPACIO PÚBLICO
<input type="checkbox"/> ZONA DE EQUIPAMIENTO (Artículo 2.1.33. O.G.U.C.)	<input type="checkbox"/> O ÁREA VERDE COMPLEMENTARIA (Artículo 2.1.30. O.G.U.C.)
<input type="checkbox"/> ZONA DE RIESGO (Artículo 2.1.17. O.G.U.C.)	<input type="checkbox"/> \$ALDO PREDIAL (Artículo 1.1.2 O.G.U.C.)
<input type="checkbox"/> ZONA DE INFRAESTRUCTURA PELIGROSA (*) (Artículo 2.1.17. O.G.U.C.)	<input type="checkbox"/> OTRA, Indique: <input type="text"/>

(*) ZONAS "NO EDIFICABLES"

Descripción del Sector de Emplazamiento:

Nota: Las Condiciones Particulares del AH señaladas en los puntos 5 al 7, ya se encuentran consideradas en el Valor de Terreno definido para los predios del Área.

FICHA DE ÁREA HOMOGÉNEA (AH)

IDENTIFICACIÓN DEL AH

ENMIENDAS

NOMBRE DE LA COMUNA: PUENTE ALTO

CÓDIGO ÁREA HOMOGÉNEA: E M M 055

TIPO DE EMPLAZAMIENTO: ÁREA URBANA

VARIABLES URBANAS DEL AH DEFINIDAS POR EL SII

1. USO DE SUELO (*): EQUIPAMIENTO (E)

2. CATEGORÍA CONSTRUCTIVA (*): MEDIA (M)

3. NIVEL DE DENSIFICACIÓN (*): MEDIO (M)

(*) Variables predominantes al interior del AH, por lo que pueden existir predios con variables urbanas distintas a las definidas

INSTRUMENTO DE PLANIFICACIÓN TERRITORIAL (IPT)

4. TIPO DE IPT VIGENTE:

☐ SIN INSTRUMENTO DE PLANIFICACIÓN TERRITORIAL (IPT)

☐ PLANO REGULADOR INTERCOMUNAL

☒ PLANO REGULADOR COMUNAL

DECRETO N° 423 AÑO 2003

CONDICIONES PARTICULARES DEL AH

5. FORMA

☐ ESTA AH ESTÁ CONFORMADA MAYORITARIAMENTE POR PREDIOS DE FORMA IRREGULAR

Por ejemplo, que sean similares a:



6. TOPOGRAFÍA

☐ ESTA AH ESTÁ CONFORMADA MAYORITARIAMENTE POR PREDIOS CON TOPOGRAFÍA IRREGULAR

Descripción de la Topografía del AH:

Topografía plana.

7. ZONAS CON CONDICIONES PARTICULARES DE EDIFICACIÓN O NO EDIFICABLES

☐ ÁREA DE PROTECCIÓN DE RECURSOS DE VALOR PATRIMONIAL CULTURAL / O ZONA DE CONSERVACIÓN HISTÓRICA (Artículo 2.1.18. O.G.U.C.)

☐ ÁREA DE PROTECCIÓN DE RECURSOS DE VALOR NATURAL (Artículo 2.1.18. O.G.U.C.)

☐ ZONA DE REMODELACIÓN (Artículo 72º L.G.U.C.)

☐ ZONA DE CONSTRUCCIÓN OBLIGATORIA (Artículo 76º L.G.U.C.)

☒ ZONA DE EQUIPAMIENTO (Artículo 2.1.33. O.G.U.C.)

☐ ZONA DE RIESGO (Artículo 2.1.17. O.G.U.C.)

☐ ZONA DE INFRAESTRUCTURA PELIGROSA (*) (Artículo 2.1.17. O.G.U.C.)

☒ DECLARADO DE UTILIDAD PÚBLICA (Artículo 59º L.G.U.C.).

☐ AFECTO A EXPROPIACIÓN (Artículo 83º L.G.U.C.)

☐ CON PROHIBICIÓN DE EDIFICAR (Artículo 60º L.G.U.C.)

☐ CON LIMITACIÓN DE USO: ESPACIO PÚBLICO O ÁREA VERDE COMPLEMENTARIA (Artículo 2.1.30. O.G.U.C.)

☐ \$ALDO PREDIAL (Artículo 1.1.2 O.G.U.C.)

☐ OTRA, Indique:

(*) ZONAS "NO EDIFICABLES"

Descripción del Sector de Emplazamiento:

ZONA E(i4) ZONA DE EQUIPAMIENTO INTERCOMUNAL DE INTERES METROPOLITANO(SALUD Y EDUCACION PREFERENTEMENTE).DECLARADO DE UTILIDAD PUBLICA POR AVENIDA CONCHA Y TORO.

Nota: Las Condiciones Particulares del AH señaladas en los puntos 5 al 7, ya se encuentran consideradas en el Valor de Terreno definido para los predios del Área.

FICHA DE ÁREA HOMOGÉNEA (AH)

IDENTIFICACIÓN DEL AH

ESS149

NOMBRE DE LA COMUNA:	PUENTE ALTO		
CÓDIGO ÁREA HOMOGÉNEA:	E	S	S 149
TIPO DE EMPLAZAMIENTO:	ÁREA URBANA		

VARIABLES URBANAS DEL AH DEFINIDAS POR EL SII

1. USO DE SUELO (*):	EQUIPAMIENTO (E)
2. CATEGORÍA CONSTRUCTIVA (*):	SIN CATEGORÍA CONSTRUCTIVA (S)
3. NIVEL DE DENSIFICACIÓN (*):	SIN NIVEL DE DENSIFICACIÓN (S)

(*) Variables predominantes al interior del AH, por lo que pueden existir predios con variables urbanas distintas a las definidas

INSTRUMENTO DE PLANIFICACIÓN TERRITORIAL (IPT)

4. TIPO DE IPT VIGENTE:

<input type="checkbox"/>	SIN INSTRUMENTO DE PLANIFICACIÓN TERRITORIAL (IPT)		
<input type="checkbox"/>	PLANO REGULADOR INTERCOMUNAL		AÑO
<input checked="" type="checkbox"/>	PLANO REGULADOR COMUNAL	DECRETO N° 423	AÑO 2003

CONDICIONES PARTICULARES DEL AH

5. FORMA

☐ ESTA AH ESTÁ CONFORMADA MAYORITARIAMENTE POR PREDIOS DE FORMA IRREGULAR

Por ejemplo, que sean similares a:



6. TOPOGRAFÍA

☐ ESTA AH ESTÁ CONFORMADA MAYORITARIAMENTE POR PREDIOS CON TOPOGRAFÍA IRREGULAR

Descripción de la Topografía del AH:

Topografía plana.

7. ZONAS CON CONDICIONES PARTICULARES DE EDIFICACIÓN O NO EDIFICABLES

<input type="checkbox"/> ÁREA DE PROTECCIÓN DE RECURSOS DE VALOR PATRIMONIAL CULTURAL / O ZONA DE CONSERVACIÓN HISTÓRICA (Artículo 2.1.18. O.G.U.C.)	<input type="checkbox"/> DECLARADO DE UTILIDAD PÚBLICA (Artículo 59º L.G.U.C.).
<input type="checkbox"/> ÁREA DE PROTECCIÓN DE RECURSOS DE VALOR NATURAL (Artículo 2.1.18. O.G.U.C.)	<input type="checkbox"/> AFECTO A EXPROPIACIÓN (Artículo 83º L.G.U.C.)
<input type="checkbox"/> ZONA DE REMODELACIÓN (Artículo 72º L.G.U.C.)	<input type="checkbox"/> CON PROHIBICIÓN DE EDIFICAR (Artículo 60º L.G.U.C.)
<input type="checkbox"/> ZONA DE CONSTRUCCIÓN OBLIGATORIA (Artículo 76º L.G.U.C.)	<input type="checkbox"/> CON LIMITACIÓN DE USO: ESPACIO PÚBLICO
<input type="checkbox"/> ZONA DE EQUIPAMIENTO (Artículo 2.1.33. O.G.U.C.)	<input type="checkbox"/> O ÁREA VERDE COMPLEMENTARIA (Artículo 2.1.30. O.G.U.C.)
<input type="checkbox"/> ZONA DE RIESGO (Artículo 2.1.17. O.G.U.C.)	<input type="checkbox"/> \$ALDO PREDIAL (Artículo 1.1.2 O.G.U.C.)
<input type="checkbox"/> ZONA DE INFRAESTRUCTURA PELIGROSA (*) (Artículo 2.1.17. O.G.U.C.)	<input type="checkbox"/> OTRA, Indique:

(*) ZONAS "NO EDIFICABLES"

Descripción del Sector de Emplazamiento:

Nota: Las Condiciones Particulares del AH señaladas en los puntos 5 al 7, ya se encuentran consideradas en el Valor de Terreno definido para los predios del Área.

FICHA DE ÁREA HOMOGÉNEA (AH)

IDENTIFICACIÓN DEL AH

HBB010

NOMBRE DE LA COMUNA: PUENTE ALTO

CÓDIGO ÁREA HOMOGÉNEA: H B B 010

TIPO DE EMPLAZAMIENTO: ÁREA URBANA

VARIABLES URBANAS DEL AH DEFINIDAS POR EL SII

1. USO DE SUELO (*): HABITACIONAL (H)

2. CATEGORÍA CONSTRUCTIVA (*): BAJA (B)

3. NIVEL DE DENSIFICACIÓN (*): BAJO (B)

(*) Variables predominantes al interior del AH, por lo que pueden existir predios con variables urbanas distintas a las definidas

INSTRUMENTO DE PLANIFICACIÓN TERRITORIAL (IPT)

4. TIPO DE IPT VIGENTE:

☐ SIN INSTRUMENTO DE PLANIFICACIÓN TERRITORIAL (IPT)

☐ PLANO REGULADOR INTERCOMUNAL

☒ PLANO REGULADOR COMUNAL

DECRETO N° 423 AÑO 2003

CONDICIONES PARTICULARES DEL AH

5. FORMA

☐ ESTA AH ESTÁ CONFORMADA MAYORITARIAMENTE POR PREDIOS DE FORMA IRREGULAR

Por ejemplo, que sean similares a:



6. TOPOGRAFÍA

☐ ESTA AH ESTÁ CONFORMADA MAYORITARIAMENTE POR PREDIOS CON TOPOGRAFÍA IRREGULAR

Descripción de la Topografía del AH:

Topografía plana.

7. ZONAS CON CONDICIONES PARTICULARES DE EDIFICACIÓN O NO EDIFICABLES

☐ ÁREA DE PROTECCIÓN DE RECURSOS DE VALOR PATRIMONIAL CULTURAL / O ZONA DE CONSERVACIÓN HISTÓRICA (Artículo 2.1.18. O.G.U.C.)

☐ ÁREA DE PROTECCIÓN DE RECURSOS DE VALOR NATURAL (Artículo 2.1.18. O.G.U.C.)

☐ ZONA DE REMODELACIÓN (Artículo 72º L.G.U.C.)

☐ ZONA DE CONSTRUCCIÓN OBLIGATORIA (Artículo 76º L.G.U.C.)

☐ ZONA DE EQUIPAMIENTO (Artículo 2.1.33. O.G.U.C.)

☐ ZONA DE RIESGO (Artículo 2.1.17. O.G.U.C.)

☐ ZONA DE INFRAESTRUCTURA PELIGROSA (*) (Artículo 2.1.17. O.G.U.C.)

☐ DECLARADO DE UTILIDAD PÚBLICA (Artículo 59º L.G.U.C.).

☐ AFECTO A EXPROPIACIÓN (Artículo 83º L.G.U.C.)

☐ CON PROHIBICIÓN DE EDIFICAR (Artículo 60º L.G.U.C.)

☐ CON LIMITACIÓN DE USO: ESPACIO PÚBLICO O ÁREA VERDE COMPLEMENTARIA (Artículo 2.1.30. O.G.U.C.)

☐ \$ALDO PREDIAL (Artículo 1.1.2 O.G.U.C.)

☐ OTRA, Indique:

(*) ZONAS "NO EDIFICABLES"

Descripción del Sector de Emplazamiento:

Nota: Las Condiciones Particulares del AH señaladas en los puntos 5 al 7, ya se encuentran consideradas en el Valor de Terreno definido para los predios del Área.

FICHA DE ÁREA HOMOGÉNEA (AH)

IDENTIFICACIÓN DEL AH

H80011

NOMBRE DE LA COMUNA: PUENTE ALTO

CÓDIGO ÁREA HOMOGÉNEA: H B B 011

TIPO DE EMPLAZAMIENTO: ÁREA URBANA

VARIABLES URBANAS DEL AH DEFINIDAS POR EL SII

1. USO DE SUELO (*): HABITACIONAL (H)

2. CATEGORÍA CONSTRUCTIVA (*): BAJA (B)

3. NIVEL DE DENSIFICACIÓN (*): BAJO (B)

(*) Variables predominantes al interior del AH, por lo que pueden existir predios con variables urbanas distintas a las definidas

INSTRUMENTO DE PLANIFICACIÓN TERRITORIAL (IPT)

4. TIPO DE IPT VIGENTE:

☐ SIN INSTRUMENTO DE PLANIFICACIÓN TERRITORIAL (IPT)

☐ PLANO REGULADOR INTERCOMUNAL

☒ PLANO REGULADOR COMUNAL

DECRETO N° 423 AÑO 2003

CONDICIONES PARTICULARES DEL AH

5. FORMA

☐ ESTA AH ESTÁ CONFORMADA MAYORITARIAMENTE POR PREDIOS DE FORMA IRREGULAR

Por ejemplo, que sean similares a:



6. TOPOGRAFÍA

☐ ESTA AH ESTÁ CONFORMADA MAYORITARIAMENTE POR PREDIOS CON TOPOGRAFÍA IRREGULAR

Descripción de la Topografía del AH:

Topografía plana.

7. ZONAS CON CONDICIONES PARTICULARES DE EDIFICACIÓN O NO EDIFICABLES

☐ ÁREA DE PROTECCIÓN DE RECURSOS DE VALOR PATRIMONIAL CULTURAL / O ZONA DE CONSERVACIÓN HISTÓRICA (Artículo 2.1.18. O.G.U.C.)

☐ ÁREA DE PROTECCIÓN DE RECURSOS DE VALOR NATURAL (Artículo 2.1.18. O.G.U.C.)

☐ ZONA DE REMODELACIÓN (Artículo 72º L.G.U.C.)

☐ ZONA DE CONSTRUCCIÓN OBLIGATORIA (Artículo 76º L.G.U.C.)

☐ ZONA DE EQUIPAMIENTO (Artículo 2.1.33. O.G.U.C.)

☐ ZONA DE RIESGO (Artículo 2.1.17. O.G.U.C.)

☐ ZONA DE INFRAESTRUCTURA PELIGROSA (*) (Artículo 2.1.17. O.G.U.C.)

☐ DECLARADO DE UTILIDAD PÚBLICA (Artículo 59º L.G.U.C.)

☐ AFECTO A EXPROPIACIÓN (Artículo 83º L.G.U.C.)

☐ CON PROHIBICIÓN DE EDIFICAR (Artículo 60º L.G.U.C.)

☐ CON LIMITACIÓN DE USO: ESPACIO PÚBLICO O ÁREA VERDE COMPLEMENTARIA (Artículo 2.1.30. O.G.U.C.)

☐ \$ALDO PREDIAL (Artículo 1.1.2 O.G.U.C.)

☐ OTRA, Indique:

(*) ZONAS "NO EDIFICABLES"

Descripción del Sector de Emplazamiento:

Nota: Las Condiciones Particulares del AH señaladas en los puntos 5 al 7, ya se encuentran consideradas en el Valor de Terreno definido para los predios del Área.

FICHA DE ÁREA HOMOGÉNEA (AH)

IDENTIFICACIÓN DEL AH

HBB013

NOMBRE DE LA COMUNA: PUENTE ALTO

CÓDIGO ÁREA HOMOGÉNEA: H B B 013

TIPO DE EMPLAZAMIENTO: ÁREA URBANA

VARIABLES URBANAS DEL AH DEFINIDAS POR EL SII

1. USO DE SUELO (*): HABITACIONAL (H)

2. CATEGORÍA CONSTRUCTIVA (*): BAJA (B)

3. NIVEL DE DENSIFICACIÓN (*): BAJO (B)

(*) Variables predominantes al interior del AH, por lo que pueden existir predios con variables urbanas distintas a las definidas

INSTRUMENTO DE PLANIFICACIÓN TERRITORIAL (IPT)

4. TIPO DE IPT VIGENTE:

☐ SIN INSTRUMENTO DE PLANIFICACIÓN TERRITORIAL (IPT)

☐ PLANO REGULADOR INTERCOMUNAL

☒ PLANO REGULADOR COMUNAL

DECRETO N° 423 AÑO 2003

CONDICIONES PARTICULARES DEL AH

5. FORMA

☐ ESTA AH ESTÁ CONFORMADA MAYORITARIAMENTE POR PREDIOS DE FORMA IRREGULAR

Por ejemplo, que sean similares a:



6. TOPOGRAFÍA

☐ ESTA AH ESTÁ CONFORMADA MAYORITARIAMENTE POR PREDIOS CON TOPOGRAFÍA IRREGULAR

Descripción de la Topografía del AH:

Topografía plana.

7. ZONAS CON CONDICIONES PARTICULARES DE EDIFICACIÓN O NO EDIFICABLES

☐ ÁREA DE PROTECCIÓN DE RECURSOS DE VALOR PATRIMONIAL CULTURAL / O ZONA DE CONSERVACIÓN HISTÓRICA (Artículo 2.1.18. O.G.U.C.)

☐ ÁREA DE PROTECCIÓN DE RECURSOS DE VALOR NATURAL (Artículo 2.1.18. O.G.U.C.)

☐ ZONA DE REMODELACIÓN (Artículo 72º L.G.U.C.)

☐ ZONA DE CONSTRUCCIÓN OBLIGATORIA (Artículo 76º L.G.U.C.)

☐ ZONA DE EQUIPAMIENTO (Artículo 2.1.33. O.G.U.C.)

☐ ZONA DE RIESGO (Artículo 2.1.17. O.G.U.C.)

☐ ZONA DE INFRAESTRUCTURA PELIGROSA (*) (Artículo 2.1.17. O.G.U.C.)

☐ DECLARADO DE UTILIDAD PÚBLICA (Artículo 59º L.G.U.C.).

☐ AFECTO A EXPROPIACIÓN (Artículo 83º L.G.U.C.)

☐ CON PROHIBICIÓN DE EDIFICAR (Artículo 60º L.G.U.C.)

☐ CON LIMITACIÓN DE USO: ESPACIO PÚBLICO O ÁREA VERDE COMPLEMENTARIA (Artículo 2.1.30. O.G.U.C.)

☐ \$ALDO PREDIAL (Artículo 1.1.2 O.G.U.C.)

☐ OTRA, Indique:

(*) ZONAS "NO EDIFICABLES"

Descripción del Sector de Emplazamiento:

Nota: Las Condiciones Particulares del AH señaladas en los puntos 5 al 7, ya se encuentran consideradas en el Valor de Terreno definido para los predios del Área.

FICHA DE ÁREA HOMOGÉNEA (AH)

IDENTIFICACIÓN DEL AH

HBB014

NOMBRE DE LA COMUNA: PUENTE ALTO

CÓDIGO ÁREA HOMOGÉNEA: H B B 014

TIPO DE EMPLAZAMIENTO: ÁREA URBANA

VARIABLES URBANAS DEL AH DEFINIDAS POR EL SII

1. USO DE SUELO (*): HABITACIONAL (H)

2. CATEGORÍA CONSTRUCTIVA (*): BAJA (B)

3. NIVEL DE DENSIFICACIÓN (*): BAJO (B)

(*) Variables predominantes al interior del AH, por lo que pueden existir predios con variables urbanas distintas a las definidas

INSTRUMENTO DE PLANIFICACIÓN TERRITORIAL (IPT)

4. TIPO DE IPT VIGENTE:

☐ SIN INSTRUMENTO DE PLANIFICACIÓN TERRITORIAL (IPT)

☐ PLANO REGULADOR INTERCOMUNAL

☒ PLANO REGULADOR COMUNAL

DECRETO N° 423 AÑO 2003

CONDICIONES PARTICULARES DEL AH

5. FORMA

☐ ESTA AH ESTÁ CONFORMADA MAYORITARIAMENTE POR PREDIOS DE FORMA IRREGULAR

Por ejemplo, que sean similares a:



6. TOPOGRAFÍA

☐ ESTA AH ESTÁ CONFORMADA MAYORITARIAMENTE POR PREDIOS CON TOPOGRAFÍA IRREGULAR

Descripción de la Topografía del AH:

Topografía plana.

7. ZONAS CON CONDICIONES PARTICULARES DE EDIFICACIÓN O NO EDIFICABLES

☐ ÁREA DE PROTECCIÓN DE RECURSOS DE VALOR PATRIMONIAL CULTURAL / O ZONA DE CONSERVACIÓN HISTÓRICA (Artículo 2.1.18. O.G.U.C.)

☐ ÁREA DE PROTECCIÓN DE RECURSOS DE VALOR NATURAL (Artículo 2.1.18. O.G.U.C.)

☐ ZONA DE REMODELACIÓN (Artículo 72º L.G.U.C.)

☐ ZONA DE CONSTRUCCIÓN OBLIGATORIA (Artículo 76º L.G.U.C.)

☐ ZONA DE EQUIPAMIENTO (Artículo 2.1.33. O.G.U.C.)

☐ ZONA DE RIESGO (Artículo 2.1.17. O.G.U.C.)

☐ ZONA DE INFRAESTRUCTURA PELIGROSA (*) (Artículo 2.1.17. O.G.U.C.)

☐ DECLARADO DE UTILIDAD PÚBLICA (Artículo 59º L.G.U.C.)

☐ AFECTO A EXPROPIACIÓN (Artículo 83º L.G.U.C.)

☐ CON PROHIBICIÓN DE EDIFICAR (Artículo 60º L.G.U.C.)

☐ CON LIMITACIÓN DE USO: ESPACIO PÚBLICO O ÁREA VERDE COMPLEMENTARIA (Artículo 2.1.30. O.G.U.C.)

☐ \$ALDO PREDIAL (Artículo 1.1.2 O.G.U.C.)

☐ OTRA, Indique:

(*) ZONAS "NO EDIFICABLES"

Descripción del Sector de Emplazamiento:

Nota: Las Condiciones Particulares del AH señaladas en los puntos 5 al 7, ya se encuentran consideradas en el Valor de Terreno definido para los predios del Área.

FICHA DE ÁREA HOMOGÉNEA (AH)

IDENTIFICACIÓN DEL AH

HBB015

NOMBRE DE LA COMUNA:	PUENTE ALTO		
CÓDIGO ÁREA HOMOGÉNEA:	H	B	B 015
TIPO DE EMPLAZAMIENTO:	ÁREA URBANA		

VARIABLES URBANAS DEL AH DEFINIDAS POR EL SII

1. USO DE SUELO (*):	HABITACIONAL (H)
2. CATEGORÍA CONSTRUCTIVA (*):	BAJA (B)
3. NIVEL DE DENSIFICACIÓN (*):	BAJO (B)

(*) Variables predominantes al interior del AH, por lo que pueden existir predios con variables urbanas distintas a las definidas

INSTRUMENTO DE PLANIFICACIÓN TERRITORIAL (IPT)

4. TIPO DE IPT VIGENTE:

<input type="checkbox"/>	SIN INSTRUMENTO DE PLANIFICACIÓN TERRITORIAL (IPT)		
<input type="checkbox"/>	PLANO REGULADOR INTERCOMUNAL		AÑO
<input checked="" type="checkbox"/>	PLANO REGULADOR COMUNAL	DECRETO N° 423	AÑO 2003

CONDICIONES PARTICULARES DEL AH

5. FORMA

☐ ESTA AH ESTÁ CONFORMADA MAYORITARIAMENTE POR PREDIOS DE FORMA IRREGULAR

Por ejemplo, que sean similares a:



6. TOPOGRAFÍA

☐ ESTA AH ESTÁ CONFORMADA MAYORITARIAMENTE POR PREDIOS CON TOPOGRAFÍA IRREGULAR

Descripción de la Topografía del AH:

Topografía plana.

7. ZONAS CON CONDICIONES PARTICULARES DE EDIFICACIÓN O NO EDIFICABLES

<input type="checkbox"/> ÁREA DE PROTECCIÓN DE RECURSOS DE VALOR PATRIMONIAL CULTURAL / O ZONA DE CONSERVACIÓN HISTÓRICA (Artículo 2.1.18. O.G.U.C.)	<input type="checkbox"/> DECLARADO DE UTILIDAD PÚBLICA (Artículo 59º L.G.U.C.).
<input type="checkbox"/> ÁREA DE PROTECCIÓN DE RECURSOS DE VALOR NATURAL (Artículo 2.1.18. O.G.U.C.)	<input type="checkbox"/> AFECTO A EXPROPIACIÓN (Artículo 83º L.G.U.C.)
<input type="checkbox"/> ZONA DE REMODELACIÓN (Artículo 72º L.G.U.C.)	<input type="checkbox"/> CON PROHIBICIÓN DE EDIFICAR (Artículo 60º L.G.U.C.)
<input type="checkbox"/> ZONA DE CONSTRUCCIÓN OBLIGATORIA (Artículo 76º L.G.U.C.)	<input type="checkbox"/> CON LIMITACIÓN DE USO: ESPACIO PÚBLICO O ÁREA VERDE COMPLEMENTARIA (Artículo 2.1.30. O.G.U.C.)
<input type="checkbox"/> ZONA DE EQUIPAMIENTO (Artículo 2.1.33. O.G.U.C.)	<input type="checkbox"/> \$ALDO PREDIAL (Artículo 1.1.2 O.G.U.C.)
<input type="checkbox"/> ZONA DE RIESGO (Artículo 2.1.17. O.G.U.C.)	<input type="checkbox"/> OTRA, Indique:
<input type="checkbox"/> ZONA DE INFRAESTRUCTURA PELIGROSA (*) (Artículo 2.1.17. O.G.U.C.)	

(*) ZONAS "NO EDIFICABLES"

Descripción del Sector de Emplazamiento:

--

Nota: Las Condiciones Particulares del AH señaladas en los puntos 5 al 7, ya se encuentran consideradas en el Valor de Terreno definido para los predios del Área.

FICHA DE ÁREA HOMOGÉNEA (AH)

IDENTIFICACIÓN DEL AH

HBB017

NOMBRE DE LA COMUNA:

PUENTE ALTO

CÓDIGO ÁREA HOMOGÉNEA:

H

B

B

017

TIPO DE EMPLAZAMIENTO:

ÁREA URBANA

VARIABLES URBANAS DEL AH DEFINIDAS POR EL SII

1. USO DE SUELO (*):

HABITACIONAL (H)

2. CATEGORÍA CONSTRUCTIVA (*):

BAJA (B)

3. NIVEL DE DENSIFICACIÓN (*):

BAJO (B)

(*) Variables predominantes al interior del AH, por lo que pueden existir predios con variables urbanas distintas a las definidas

INSTRUMENTO DE PLANIFICACIÓN TERRITORIAL (IPT)

4. TIPO DE IPT VIGENTE:



SIN INSTRUMENTO DE PLANIFICACIÓN TERRITORIAL (IPT)



PLANO REGULADOR INTERCOMUNAL



PLANO REGULADOR COMUNAL

DECRETO N°

423

AÑO

2003

CONDICIONES PARTICULARES DEL AH

5. FORMA



ESTA AH ESTÁ CONFORMADA MAYORITARIAMENTE POR PREDIOS DE FORMA IRREGULAR

Por ejemplo, que sean similares a:



6. TOPOGRAFÍA



ESTA AH ESTÁ CONFORMADA MAYORITARIAMENTE POR PREDIOS CON TOPOGRAFÍA IRREGULAR

Descripción de la Topografía del AH:

Topografía plana.

7. ZONAS CON CONDICIONES PARTICULARES DE EDIFICACIÓN O NO EDIFICABLES



ÁREA DE PROTECCIÓN DE RECURSOS DE VALOR PATRIMONIAL CULTURAL /
O ZONA DE CONSERVACIÓN HISTÓRICA (Artículo 2.1.18. O.G.U.C.)



ÁREA DE PROTECCIÓN DE RECURSOS DE VALOR NATURAL (Artículo 2.1.18. O.G.U.C.)



ZONA DE REMODELACIÓN (Artículo 72º L.G.U.C.)



ZONA DE CONSTRUCCIÓN OBLIGATORIA (Artículo 76º L.G.U.C.)



ZONA DE EQUIPAMIENTO (Artículo 2.1.33. O.G.U.C.)



ZONA DE RIESGO (Artículo 2.1.17. O.G.U.C.)



ZONA DE INFRAESTRUCTURA PELIGROSA (*) (Artículo 2.1.17. O.G.U.C.)



DECLARADO DE UTILIDAD PÚBLICA (Artículo 59º L.G.U.C.).



APECTO A EXPROPIACIÓN (Artículo 83º L.G.U.C.)



CON PROHIBICIÓN DE EDIFICAR (Artículo 60º L.G.U.C.)



CON LIMITACIÓN DE USO: ESPACIO PÚBLICO

O ÁREA VERDE COMPLEMENTARIA (Artículo 2.1.30. O.G.U.C.)



¿ALDO PREDIAL (Artículo 1.1.2 O.G.U.C.)



OTRA, Indique:

(*) ZONAS "NO EDIFICABLES"

Descripción del Sector de Emplazamiento:

Nota: Las Condiciones Particulares del AH señaladas en los puntos 5 al 7, ya se encuentran consideradas en el Valor de Terreno definido para los predios del Área.

FICHA DE ÁREA HOMOGÉNEA (AH)

IDENTIFICACIÓN DEL AH

HBB018

NOMBRE DE LA COMUNA: PUENTE ALTO

CÓDIGO ÁREA HOMOGÉNEA: H B B 018

TIPO DE EMPLAZAMIENTO: ÁREA URBANA

VARIABLES URBANAS DEL AH DEFINIDAS POR EL SII

1. USO DE SUELO (*): HABITACIONAL (H)

2. CATEGORÍA CONSTRUCTIVA (*): BAJA (B)

3. NIVEL DE DENSIFICACIÓN (*): BAJO (B)

(*) Variables predominantes al interior del AH, por lo que pueden existir predios con variables urbanas distintas a las definidas

INSTRUMENTO DE PLANIFICACIÓN TERRITORIAL (IPT)

4. TIPO DE IPT VIGENTE:

☐ SIN INSTRUMENTO DE PLANIFICACIÓN TERRITORIAL (IPT)

☐ PLANO REGULADOR INTERCOMUNAL

☒ PLANO REGULADOR COMUNAL

DECRETO N° 423 AÑO 2003

CONDICIONES PARTICULARES DEL AH

5. FORMA

☐ ESTA AH ESTÁ CONFORMADA MAYORITARIAMENTE POR PREDIOS DE FORMA IRREGULAR

Por ejemplo, que sean similares a:



6. TOPOGRAFÍA

☐ ESTA AH ESTÁ CONFORMADA MAYORITARIAMENTE POR PREDIOS CON TOPOGRAFÍA IRREGULAR

Descripción de la Topografía del AH:

Topografía plana.

7. ZONAS CON CONDICIONES PARTICULARES DE EDIFICACIÓN O NO EDIFICABLES

☐ ÁREA DE PROTECCIÓN DE RECURSOS DE VALOR PATRIMONIAL CULTURAL / O ZONA DE CONSERVACIÓN HISTÓRICA (Artículo 2.1.18. O.G.U.C.)

☐ ÁREA DE PROTECCIÓN DE RECURSOS DE VALOR NATURAL (Artículo 2.1.18. O.G.U.C.)

☐ ZONA DE REMODELACIÓN (Artículo 72º L.G.U.C.)

☐ ZONA DE CONSTRUCCIÓN OBLIGATORIA (Artículo 76º L.G.U.C.)

☐ ZONA DE EQUIPAMIENTO (Artículo 2.1.33. O.G.U.C.)

☐ ZONA DE RIESGO (Artículo 2.1.17. O.G.U.C.)

☐ ZONA DE INFRAESTRUCTURA PELIGROSA (*) (Artículo 2.1.17. O.G.U.C.)

☐ DECLARADO DE UTILIDAD PÚBLICA (Artículo 59º L.G.U.C.)

☐ AFECTO A EXPROPIACIÓN (Artículo 83º L.G.U.C.)

☐ CON PROHIBICIÓN DE EDIFICAR (Artículo 60º L.G.U.C.)

☐ CON LIMITACIÓN DE USO: ESPACIO PÚBLICO O ÁREA VERDE COMPLEMENTARIA (Artículo 2.1.30. O.G.U.C.)

☐ \$ALDO PREDIAL (Artículo 1.1.2 O.G.U.C.)

☐ OTRA, Indique:

(*) ZONAS "NO EDIFICABLES"

Descripción del Sector de Emplazamiento:

Nota: Las Condiciones Particulares del AH señaladas en los puntos 5 al 7, ya se encuentran consideradas en el Valor de Terreno definido para los predios del Área.

FICHA DE ÁREA HOMOGÉNEA (AH)

IDENTIFICACIÓN DEL AH

HBB019

NOMBRE DE LA COMUNA:	PUENTE ALTO		
CÓDIGO ÁREA HOMOGÉNEA:	H	B	B 019
TIPO DE EMPLAZAMIENTO:	ÁREA URBANA		

VARIABLES URBANAS DEL AH DEFINIDAS POR EL SII

1. USO DE SUELO (*):	HABITACIONAL (H)
2. CATEGORÍA CONSTRUCTIVA (*):	BAJA (B)
3. NIVEL DE DENSIFICACIÓN (*):	BAJO (B)

(*) Variables predominantes al interior del AH, por lo que pueden existir predios con variables urbanas distintas a las definidas

INSTRUMENTO DE PLANIFICACIÓN TERRITORIAL (IPT)

4. TIPO DE IPT VIGENTE:

<input type="checkbox"/>	SIN INSTRUMENTO DE PLANIFICACIÓN TERRITORIAL (IPT)		
<input type="checkbox"/>	PLANO REGULADOR INTERCOMUNAL		AÑO
<input checked="" type="checkbox"/>	PLANO REGULADOR COMUNAL	DECRETO N° 423	AÑO 2003

CONDICIONES PARTICULARES DEL AH

5. FORMA

☐ ESTA AH ESTÁ CONFORMADA MAYORITARIAMENTE POR PREDIOS DE FORMA IRREGULAR

Por ejemplo, que sean similares a:



6. TOPOGRAFÍA

☐ ESTA AH ESTÁ CONFORMADA MAYORITARIAMENTE POR PREDIOS CON TOPOGRAFÍA IRREGULAR

Descripción de la Topografía del AH:

Topografía plana.

7. ZONAS CON CONDICIONES PARTICULARES DE EDIFICACIÓN O NO EDIFICABLES

<input type="checkbox"/> ÁREA DE PROTECCIÓN DE RECURSOS DE VALOR PATRIMONIAL CULTURAL / O ZONA DE CONSERVACIÓN HISTÓRICA (Artículo 2.1.18. O.G.U.C.)	<input type="checkbox"/> DECLARADO DE UTILIDAD PÚBLICA (Artículo 59º L.G.U.C.).
<input type="checkbox"/> ÁREA DE PROTECCIÓN DE RECURSOS DE VALOR NATURAL (Artículo 2.1.18. O.G.U.C.)	<input type="checkbox"/> AFECTO A EXPROPIACIÓN (Artículo 83º L.G.U.C.)
<input type="checkbox"/> ZONA DE REMODELACIÓN (Artículo 72º L.G.U.C.)	<input type="checkbox"/> CON PROHIBICIÓN DE EDIFICAR (Artículo 60º L.G.U.C.)
<input type="checkbox"/> ZONA DE CONSTRUCCIÓN OBLIGATORIA (Artículo 76º L.G.U.C.)	<input type="checkbox"/> CON LIMITACIÓN DE USO: ESPACIO PÚBLICO O ÁREA VERDE COMPLEMENTARIA (Artículo 2.1.30. O.G.U.C.)
<input type="checkbox"/> ZONA DE EQUIPAMIENTO (Artículo 2.1.33. O.G.U.C.)	<input type="checkbox"/> \$ALDO PREDIAL (Artículo 1.1.2 O.G.U.C.)
<input type="checkbox"/> ZONA DE RIESGO (Artículo 2.1.17. O.G.U.C.)	<input type="checkbox"/> OTRA, Indique:
<input type="checkbox"/> ZONA DE INFRAESTRUCTURA PELIGROSA (*) (Artículo 2.1.17. O.G.U.C.)	

(*) ZONAS "NO EDIFICABLES"

Descripción del Sector de Emplazamiento:

Nota: Las Condiciones Particulares del AH señaladas en los puntos 5 al 7, ya se encuentran consideradas en el Valor de Terreno definido para los predios del Área.

FICHA DE ÁREA HOMOGÉNEA (AH)

IDENTIFICACIÓN DEL AH

HB0020

NOMBRE DE LA COMUNA:	PUENTE ALTO		
CÓDIGO ÁREA HOMOGÉNEA:	H	B	B 020
TIPO DE EMPLAZAMIENTO:	ÁREA URBANA		

VARIABLES URBANAS DEL AH DEFINIDAS POR EL SII

1. USO DE SUELO (*):	HABITACIONAL (H)
2. CATEGORÍA CONSTRUCTIVA (*):	BAJA (B)
3. NIVEL DE DENSIFICACIÓN (*):	BAJO (B)

(*) Variables predominantes al interior del AH, por lo que pueden existir predios con variables urbanas distintas a las definidas

INSTRUMENTO DE PLANIFICACIÓN TERRITORIAL (IPT)

4. TIPO DE IPT VIGENTE:

<input type="checkbox"/>	SIN INSTRUMENTO DE PLANIFICACIÓN TERRITORIAL (IPT)		
<input type="checkbox"/>	PLANO REGULADOR INTERCOMUNAL		AÑO
<input checked="" type="checkbox"/>	PLANO REGULADOR COMUNAL	DECRETO N° 423	AÑO 2003

CONDICIONES PARTICULARES DEL AH

5. FORMA

☐ ESTA AH ESTÁ CONFORMADA MAYORITARIAMENTE POR PREDIOS DE FORMA IRREGULAR

Por ejemplo, que sean similares a:



6. TOPOGRAFÍA

☐ ESTA AH ESTÁ CONFORMADA MAYORITARIAMENTE POR PREDIOS CON TOPOGRAFÍA IRREGULAR

Descripción de la Topografía del AH:

Topografía plana.

7. ZONAS CON CONDICIONES PARTICULARES DE EDIFICACIÓN O NO EDIFICABLES

<input type="checkbox"/> ÁREA DE PROTECCIÓN DE RECURSOS DE VALOR PATRIMONIAL CULTURAL / O ZONA DE CONSERVACIÓN HISTÓRICA (Artículo 2.1.18. O.G.U.C.)	<input type="checkbox"/> DECLARADO DE UTILIDAD PÚBLICA (Artículo 59º L.G.U.C.).
<input type="checkbox"/> ÁREA DE PROTECCIÓN DE RECURSOS DE VALOR NATURAL (Artículo 2.1.18. O.G.U.C.)	<input type="checkbox"/> AFECTO A EXPROPIACIÓN (Artículo 83º L.G.U.C.)
<input type="checkbox"/> ZONA DE REMODELACIÓN (Artículo 72º L.G.U.C.)	<input type="checkbox"/> CON PROHIBICIÓN DE EDIFICAR (Artículo 60º L.G.U.C.)
<input type="checkbox"/> ZONA DE CONSTRUCCIÓN OBLIGATORIA (Artículo 76º L.G.U.C.)	<input type="checkbox"/> CON LIMITACIÓN DE USO: ESPACIO PÚBLICO O ÁREA VERDE COMPLEMENTARIA (Artículo 2.1.30. O.G.U.C.)
<input type="checkbox"/> ZONA DE EQUIPAMIENTO (Artículo 2.1.33. O.G.U.C.)	<input type="checkbox"/> \$ALDO PREDIAL (Artículo 1.1.2 O.G.U.C.)
<input type="checkbox"/> ZONA DE RIESGO (Artículo 2.1.17. O.G.U.C.)	<input type="checkbox"/> OTRA, Indique:
<input type="checkbox"/> ZONA DE INFRAESTRUCTURA PELIGROSA (*) (Artículo 2.1.17. O.G.U.C.)	

(*) ZONAS "NO EDIFICABLES"

Descripción del Sector de Emplazamiento:

Nota: Las Condiciones Particulares del AH señaladas en los puntos 5 al 7, ya se encuentran consideradas en el Valor de Terreno definido para los predios del Área.

FICHA DE ÁREA HOMOGÉNEA (AH)

IDENTIFICACIÓN DEL AH

HB0022

NOMBRE DE LA COMUNA:

PUENTE ALTO

CÓDIGO ÁREA HOMOGÉNEA:

H

B

B

022

TIPO DE EMPLAZAMIENTO:

ÁREA URBANA

VARIABLES URBANAS DEL AH DEFINIDAS POR EL SII

1. USO DE SUELO (*):

HABITACIONAL (H)

2. CATEGORÍA CONSTRUCTIVA (*):

BAJA (B)

3. NIVEL DE DENSIFICACIÓN (*):

BAJO (B)

(*) Variables predominantes al interior del AH, por lo que pueden existir predios con variables urbanas distintas a las definidas

INSTRUMENTO DE PLANIFICACIÓN TERRITORIAL (IPT)

4. TIPO DE IPT VIGENTE:



SIN INSTRUMENTO DE PLANIFICACIÓN TERRITORIAL (IPT)



PLANO REGULADOR INTERCOMUNAL



PLANO REGULADOR COMUNAL

DECRETO N°

423

AÑO

AÑO

2003

CONDICIONES PARTICULARES DEL AH

5. FORMA



ESTA AH ESTÁ CONFORMADA MAYORITARIAMENTE POR PREDIOS DE FORMA IRREGULAR

Por ejemplo, que sean similares a:



6. TOPOGRAFÍA



ESTA AH ESTÁ CONFORMADA MAYORITARIAMENTE POR PREDIOS CON TOPOGRAFÍA IRREGULAR

Descripción de la Topografía del AH:

Topografía plana.

7. ZONAS CON CONDICIONES PARTICULARES DE EDIFICACIÓN O NO EDIFICABLES



ÁREA DE PROTECCIÓN DE RECURSOS DE VALOR PATRIMONIAL CULTURAL /
O ZONA DE CONSERVACIÓN HISTÓRICA (Artículo 2.1.18. O.G.U.C.)



ÁREA DE PROTECCIÓN DE RECURSOS DE VALOR NATURAL (Artículo 2.1.18. O.G.U.C.)



ZONA DE REMODELACIÓN (Artículo 72º L.G.U.C.)



ZONA DE CONSTRUCCIÓN OBLIGATORIA (Artículo 76º L.G.U.C.)



ZONA DE EQUIPAMIENTO (Artículo 2.1.33. O.G.U.C.)



ZONA DE RIESGO (Artículo 2.1.17. O.G.U.C.)



ZONA DE INFRAESTRUCTURA PELIGROSA (*) (Artículo 2.1.17. O.G.U.C.)



DECLARADO DE UTILIDAD PÚBLICA (Artículo 59º L.G.U.C.).



APECTO A EXPROPIACIÓN (Artículo 83º L.G.U.C.)



CON PROHIBICIÓN DE EDIFICAR (Artículo 60º L.G.U.C.)



CON LIMITACIÓN DE USO: ESPACIO PÚBLICO

O ÁREA VERDE COMPLEMENTARIA (Artículo 2.1.30. O.G.U.C.)



¿ALDO PREDIAL (Artículo 1.1.2 O.G.U.C.)



OTRA, Indique:

(*) ZONAS "NO EDIFICABLES"

Descripción del Sector de Emplazamiento:

Nota: Las Condiciones Particulares del AH señaladas en los puntos 5 al 7, ya se encuentran consideradas en el Valor de Terreno definido para los predios del Área.

FICHA DE ÁREA HOMOGÉNEA (AH)

IDENTIFICACIÓN DEL AH

HB0030

NOMBRE DE LA COMUNA:	PUENTE ALTO		
CÓDIGO ÁREA HOMOGÉNEA:	H	B	B 030
TIPO DE EMPLAZAMIENTO:	ÁREA URBANA		

VARIABLES URBANAS DEL AH DEFINIDAS POR EL SII

1. USO DE SUELO (*):	HABITACIONAL (H)
2. CATEGORÍA CONSTRUCTIVA (*):	BAJA (B)
3. NIVEL DE DENSIFICACIÓN (*):	BAJO (B)

(*) Variables predominantes al interior del AH, por lo que pueden existir predios con variables urbanas distintas a las definidas

INSTRUMENTO DE PLANIFICACIÓN TERRITORIAL (IPT)

4. TIPO DE IPT VIGENTE:

<input type="checkbox"/>	SIN INSTRUMENTO DE PLANIFICACIÓN TERRITORIAL (IPT)		
<input type="checkbox"/>	PLANO REGULADOR INTERCOMUNAL		AÑO
<input checked="" type="checkbox"/>	PLANO REGULADOR COMUNAL	DECRETO N° 423	AÑO 2003

CONDICIONES PARTICULARES DEL AH

5. FORMA

☐ ESTA AH ESTÁ CONFORMADA MAYORITARIAMENTE POR PREDIOS DE FORMA IRREGULAR

Por ejemplo, que sean similares a:



6. TOPOGRAFÍA

☐ ESTA AH ESTÁ CONFORMADA MAYORITARIAMENTE POR PREDIOS CON TOPOGRAFÍA IRREGULAR

Descripción de la Topografía del AH:

Topografía plana.

7. ZONAS CON CONDICIONES PARTICULARES DE EDIFICACIÓN O NO EDIFICABLES

<input type="checkbox"/> ÁREA DE PROTECCIÓN DE RECURSOS DE VALOR PATRIMONIAL CULTURAL / O ZONA DE CONSERVACIÓN HISTÓRICA (Artículo 2.1.18. O.G.U.C.)	<input type="checkbox"/> DECLARADO DE UTILIDAD PÚBLICA (Artículo 59º L.G.U.C.)
<input type="checkbox"/> ÁREA DE PROTECCIÓN DE RECURSOS DE VALOR NATURAL (Artículo 2.1.18. O.G.U.C.)	<input type="checkbox"/> AFECTO A EXPROPIACIÓN (Artículo 83º L.G.U.C.)
<input type="checkbox"/> ZONA DE REMODELACIÓN (Artículo 72º L.G.U.C.)	<input type="checkbox"/> CON PROHIBICIÓN DE EDIFICAR (Artículo 60º L.G.U.C.)
<input type="checkbox"/> ZONA DE CONSTRUCCIÓN OBLIGATORIA (Artículo 76º L.G.U.C.)	<input type="checkbox"/> CON LIMITACIÓN DE USO: ESPACIO PÚBLICO O ÁREA VERDE COMPLEMENTARIA (Artículo 2.1.30. O.G.U.C.)
<input type="checkbox"/> ZONA DE EQUIPAMIENTO (Artículo 2.1.33. O.G.U.C.)	<input type="checkbox"/> \$ALDO PREDIAL (Artículo 1.1.2 O.G.U.C.)
<input type="checkbox"/> ZONA DE RIESGO (Artículo 2.1.17. O.G.U.C.)	<input type="checkbox"/> OTRA, Indique:
<input type="checkbox"/> ZONA DE INFRAESTRUCTURA PELIGROSA (*) (Artículo 2.1.17. O.G.U.C.)	

(*) ZONAS "NO EDIFICABLES"

Descripción del Sector de Emplazamiento:

Nota: Las Condiciones Particulares del AH señaladas en los puntos 5 al 7, ya se encuentran consideradas en el Valor de Terreno definido para los predios del Área.

FICHA DE ÁREA HOMOGÉNEA (AH)

IDENTIFICACIÓN DEL AH

HB0034

NOMBRE DE LA COMUNA: PUENTE ALTO

CÓDIGO ÁREA HOMOGÉNEA: H B B 034

TIPO DE EMPLAZAMIENTO: ÁREA URBANA

VARIABLES URBANAS DEL AH DEFINIDAS POR EL SII

1. USO DE SUELO (*): HABITACIONAL (H)

2. CATEGORÍA CONSTRUCTIVA (*): BAJA (B)

3. NIVEL DE DENSIFICACIÓN (*): BAJO (B)

(*) Variables predominantes al interior del AH, por lo que pueden existir predios con variables urbanas distintas a las definidas

INSTRUMENTO DE PLANIFICACIÓN TERRITORIAL (IPT)

4. TIPO DE IPT VIGENTE:

☐ SIN INSTRUMENTO DE PLANIFICACIÓN TERRITORIAL (IPT)

☐ PLANO REGULADOR INTERCOMUNAL

☒ PLANO REGULADOR COMUNAL

DECRETO N° 423 AÑO 2003

CONDICIONES PARTICULARES DEL AH

5. FORMA

☐ ESTA AH ESTÁ CONFORMADA MAYORITARIAMENTE POR PREDIOS DE FORMA IRREGULAR

Por ejemplo, que sean similares a:



6. TOPOGRAFÍA

☐ ESTA AH ESTÁ CONFORMADA MAYORITARIAMENTE POR PREDIOS CON TOPOGRAFÍA IRREGULAR

Descripción de la Topografía del AH:

Topografía plana.

7. ZONAS CON CONDICIONES PARTICULARES DE EDIFICACIÓN O NO EDIFICABLES

☐ ÁREA DE PROTECCIÓN DE RECURSOS DE VALOR PATRIMONIAL CULTURAL / O ZONA DE CONSERVACIÓN HISTÓRICA (Artículo 2.1.18. O.G.U.C.)

☐ ÁREA DE PROTECCIÓN DE RECURSOS DE VALOR NATURAL (Artículo 2.1.18. O.G.U.C.)

☐ ZONA DE REMODELACIÓN (Artículo 72º L.G.U.C.)

☐ ZONA DE CONSTRUCCIÓN OBLIGATORIA (Artículo 76º L.G.U.C.)

☐ ZONA DE EQUIPAMIENTO (Artículo 2.1.33. O.G.U.C.)

☐ ZONA DE RIESGO (Artículo 2.1.17. O.G.U.C.)

☐ ZONA DE INFRAESTRUCTURA PELIGROSA (*) (Artículo 2.1.17. O.G.U.C.)

☐ DECLARADO DE UTILIDAD PÚBLICA (Artículo 59º L.G.U.C.)

☐ AFECTO A EXPROPIACIÓN (Artículo 83º L.G.U.C.)

☐ CON PROHIBICIÓN DE EDIFICAR (Artículo 60º L.G.U.C.)

☐ CON LIMITACIÓN DE USO: ESPACIO PÚBLICO O ÁREA VERDE COMPLEMENTARIA (Artículo 2.1.30. O.G.U.C.)

☐ \$ALDO PREDIAL (Artículo 1.1.2 O.G.U.C.)

☐ OTRA, Indique:

(*) ZONAS "NO EDIFICABLES"

Descripción del Sector de Emplazamiento:

Nota: Las Condiciones Particulares del AH señaladas en los puntos 5 al 7, ya se encuentran consideradas en el Valor de Terreno definido para los predios del Área.

FICHA DE ÁREA HOMOGÉNEA (AH)

IDENTIFICACIÓN DEL AH

HB0040

NOMBRE DE LA COMUNA:	PUENTE ALTO		
CÓDIGO ÁREA HOMOGÉNEA:	H	B	B 040
TIPO DE EMPLAZAMIENTO:	ÁREA URBANA		

VARIABLES URBANAS DEL AH DEFINIDAS POR EL SII

1. USO DE SUELO (*):	HABITACIONAL (H)
2. CATEGORÍA CONSTRUCTIVA (*):	BAJA (B)
3. NIVEL DE DENSIFICACIÓN (*):	BAJO (B)

(*) Variables predominantes al interior del AH, por lo que pueden existir predios con variables urbanas distintas a las definidas

INSTRUMENTO DE PLANIFICACIÓN TERRITORIAL (IPT)

4. TIPO DE IPT VIGENTE:

<input type="checkbox"/>	SIN INSTRUMENTO DE PLANIFICACIÓN TERRITORIAL (IPT)		
<input type="checkbox"/>	PLANO REGULADOR INTERCOMUNAL		AÑO
<input checked="" type="checkbox"/>	PLANO REGULADOR COMUNAL	DECRETO N° 423	AÑO 2003

CONDICIONES PARTICULARES DEL AH

5. FORMA

☐ ESTA AH ESTÁ CONFORMADA MAYORITARIAMENTE POR PREDIOS DE FORMA IRREGULAR

Por ejemplo, que sean similares a:



6. TOPOGRAFÍA

☐ ESTA AH ESTÁ CONFORMADA MAYORITARIAMENTE POR PREDIOS CON TOPOGRAFÍA IRREGULAR

Descripción de la Topografía del AH:

Topografía plana.

7. ZONAS CON CONDICIONES PARTICULARES DE EDIFICACIÓN O NO EDIFICABLES

<input type="checkbox"/> ÁREA DE PROTECCIÓN DE RECURSOS DE VALOR PATRIMONIAL CULTURAL / O ZONA DE CONSERVACIÓN HISTÓRICA (Artículo 2.1.18. O.G.U.C.)	<input type="checkbox"/> DECLARADO DE UTILIDAD PÚBLICA (Artículo 59º L.G.U.C.).
<input type="checkbox"/> ÁREA DE PROTECCIÓN DE RECURSOS DE VALOR NATURAL (Artículo 2.1.18. O.G.U.C.)	<input type="checkbox"/> AFECTO A EXPROPIACIÓN (Artículo 83º L.G.U.C.)
<input type="checkbox"/> ZONA DE REMODELACIÓN (Artículo 72º L.G.U.C.)	<input type="checkbox"/> CON PROHIBICIÓN DE EDIFICAR (Artículo 60º L.G.U.C.)
<input type="checkbox"/> ZONA DE CONSTRUCCIÓN OBLIGATORIA (Artículo 76º L.G.U.C.)	<input type="checkbox"/> CON LIMITACIÓN DE USO: ESPACIO PÚBLICO O ÁREA VERDE COMPLEMENTARIA (Artículo 2.1.30. O.G.U.C.)
<input type="checkbox"/> ZONA DE EQUIPAMIENTO (Artículo 2.1.33. O.G.U.C.)	<input type="checkbox"/> \$ALDO PREDIAL (Artículo 1.1.2 O.G.U.C.)
<input type="checkbox"/> ZONA DE RIESGO (Artículo 2.1.17. O.G.U.C.)	<input type="checkbox"/> OTRA, Indique:
<input type="checkbox"/> ZONA DE INFRAESTRUCTURA PELIGROSA (*) (Artículo 2.1.17. O.G.U.C.)	

(*) ZONAS "NO EDIFICABLES"

Descripción del Sector de Emplazamiento:

Nota: Las Condiciones Particulares del AH señaladas en los puntos 5 al 7, ya se encuentran consideradas en el Valor de Terreno definido para los predios del Área.

FICHA DE ÁREA HOMOGÉNEA (AH)

IDENTIFICACIÓN DEL AH

HBB041

NOMBRE DE LA COMUNA: PUENTE ALTO

CÓDIGO ÁREA HOMOGÉNEA: H B B 041

TIPO DE EMPLAZAMIENTO: ÁREA URBANA

VARIABLES URBANAS DEL AH DEFINIDAS POR EL SII

1. USO DE SUELO (*): HABITACIONAL (H)

2. CATEGORÍA CONSTRUCTIVA (*): BAJA (B)

3. NIVEL DE DENSIFICACIÓN (*): BAJO (B)

(*) Variables predominantes al interior del AH, por lo que pueden existir predios con variables urbanas distintas a las definidas

INSTRUMENTO DE PLANIFICACIÓN TERRITORIAL (IPT)

4. TIPO DE IPT VIGENTE:

☐ SIN INSTRUMENTO DE PLANIFICACIÓN TERRITORIAL (IPT)

☐ PLANO REGULADOR INTERCOMUNAL

☒ PLANO REGULADOR COMUNAL

DECRETO N° 423 AÑO 2003

CONDICIONES PARTICULARES DEL AH

5. FORMA

☐ ESTA AH ESTÁ CONFORMADA MAYORITARIAMENTE POR PREDIOS DE FORMA IRREGULAR

Por ejemplo, que sean similares a:



6. TOPOGRAFÍA

☐ ESTA AH ESTÁ CONFORMADA MAYORITARIAMENTE POR PREDIOS CON TOPOGRAFÍA IRREGULAR

Descripción de la Topografía del AH:

Topografía plana.

7. ZONAS CON CONDICIONES PARTICULARES DE EDIFICACIÓN O NO EDIFICABLES

☐ ÁREA DE PROTECCIÓN DE RECURSOS DE VALOR PATRIMONIAL CULTURAL / O ZONA DE CONSERVACIÓN HISTÓRICA (Artículo 2.1.18. O.G.U.C.)

☐ ÁREA DE PROTECCIÓN DE RECURSOS DE VALOR NATURAL (Artículo 2.1.18. O.G.U.C.)

☐ ZONA DE REMODELACIÓN (Artículo 72º L.G.U.C.)

☐ ZONA DE CONSTRUCCIÓN OBLIGATORIA (Artículo 76º L.G.U.C.)

☐ ZONA DE EQUIPAMIENTO (Artículo 2.1.33. O.G.U.C.)

☐ ZONA DE RIESGO (Artículo 2.1.17. O.G.U.C.)

☐ ZONA DE INFRAESTRUCTURA PELIGROSA (*) (Artículo 2.1.17. O.G.U.C.)

☐ DECLARADO DE UTILIDAD PÚBLICA (Artículo 59º L.G.U.C.).

☐ AFECTO A EXPROPIACIÓN (Artículo 83º L.G.U.C.)

☐ CON PROHIBICIÓN DE EDIFICAR (Artículo 60º L.G.U.C.)

☐ CON LIMITACIÓN DE USO: ESPACIO PÚBLICO O ÁREA VERDE COMPLEMENTARIA (Artículo 2.1.30. O.G.U.C.)

☐ \$ALDO PREDIAL (Artículo 1.1.2 O.G.U.C.)

☐ OTRA, Indique:

(*) ZONAS "NO EDIFICABLES"

Descripción del Sector de Emplazamiento:

Nota: Las Condiciones Particulares del AH señaladas en los puntos 5 al 7, ya se encuentran consideradas en el Valor de Terreno definido para los predios del Área.

FICHA DE ÁREA HOMOGÉNEA (AH)

IDENTIFICACIÓN DEL AH

HBB044

NOMBRE DE LA COMUNA:	PUENTE ALTO		
CÓDIGO ÁREA HOMOGÉNEA:	H	B	B 044
TIPO DE EMPLAZAMIENTO:	ÁREA URBANA		

VARIABLES URBANAS DEL AH DEFINIDAS POR EL SII

1. USO DE SUELO (*):	HABITACIONAL (H)
2. CATEGORÍA CONSTRUCTIVA (*):	BAJA (B)
3. NIVEL DE DENSIFICACIÓN (*):	BAJO (B)

(*) Variables predominantes al interior del AH, por lo que pueden existir predios con variables urbanas distintas a las definidas

INSTRUMENTO DE PLANIFICACIÓN TERRITORIAL (IPT)

4. TIPO DE IPT VIGENTE:

<input type="checkbox"/>	SIN INSTRUMENTO DE PLANIFICACIÓN TERRITORIAL (IPT)		
<input type="checkbox"/>	PLANO REGULADOR INTERCOMUNAL		AÑO
<input checked="" type="checkbox"/>	PLANO REGULADOR COMUNAL	DECRETO N° 423	AÑO 2003

CONDICIONES PARTICULARES DEL AH

5. FORMA

- ☐ ESTA AH ESTÁ CONFORMADA MAYORITARIAMENTE POR PREDIOS DE FORMA IRREGULAR
- Por ejemplo, que sean similares a:



6. TOPOGRAFÍA

- ☐ ESTA AH ESTÁ CONFORMADA MAYORITARIAMENTE POR PREDIOS CON TOPOGRAFÍA IRREGULAR

Descripción de la Topografía del AH:

Topografía plana.

7. ZONAS CON CONDICIONES PARTICULARES DE EDIFICACIÓN O NO EDIFICABLES

<input type="checkbox"/> ÁREA DE PROTECCIÓN DE RECURSOS DE VALOR PATRIMONIAL CULTURAL / O ZONA DE CONSERVACIÓN HISTÓRICA (Artículo 2.1.18. O.G.U.C.)	<input type="checkbox"/> DECLARADO DE UTILIDAD PÚBLICA (Artículo 59º L.G.U.C.).
<input type="checkbox"/> ÁREA DE PROTECCIÓN DE RECURSOS DE VALOR NATURAL (Artículo 2.1.18. O.G.U.C.)	<input type="checkbox"/> AFECTO A EXPROPIACIÓN (Artículo 83º L.G.U.C.)
<input type="checkbox"/> ZONA DE REMODELACIÓN (Artículo 72º L.G.U.C.)	<input type="checkbox"/> CON PROHIBICIÓN DE EDIFICAR (Artículo 60º L.G.U.C.)
<input type="checkbox"/> ZONA DE CONSTRUCCIÓN OBLIGATORIA (Artículo 76º L.G.U.C.)	<input type="checkbox"/> CON LIMITACIÓN DE USO: ESPACIO PÚBLICO O ÁREA VERDE COMPLEMENTARIA (Artículo 2.1.30. O.G.U.C.)
<input type="checkbox"/> ZONA DE EQUIPAMIENTO (Artículo 2.1.33. O.G.U.C.)	<input type="checkbox"/> \$ALDO PREDIAL (Artículo 1.1.2 O.G.U.C.)
<input type="checkbox"/> ZONA DE RIESGO (Artículo 2.1.17. O.G.U.C.)	<input type="checkbox"/> OTRA, Indique:
<input type="checkbox"/> ZONA DE INFRAESTRUCTURA PELIGROSA (*) (Artículo 2.1.17. O.G.U.C.)	

(*) ZONAS "NO EDIFICABLES"

Descripción del Sector de Emplazamiento:

Nota: Las Condiciones Particulares del AH señaladas en los puntos 5 al 7, ya se encuentran consideradas en el Valor de Terreno definido para los predios del Área.

FICHA DE ÁREA HOMOGÉNEA (AH)

IDENTIFICACIÓN DEL AH

HBB045

NOMBRE DE LA COMUNA:	PUENTE ALTO		
CÓDIGO ÁREA HOMOGÉNEA:	H	B	B 045
TIPO DE EMPLAZAMIENTO:	ÁREA URBANA		

VARIABLES URBANAS DEL AH DEFINIDAS POR EL SII

1. USO DE SUELO (*):	HABITACIONAL (H)
2. CATEGORÍA CONSTRUCTIVA (*):	BAJA (B)
3. NIVEL DE DENSIFICACIÓN (*):	BAJO (B)

(*) Variables predominantes al interior del AH, por lo que pueden existir predios con variables urbanas distintas a las definidas

INSTRUMENTO DE PLANIFICACIÓN TERRITORIAL (IPT)

4. TIPO DE IPT VIGENTE:

<input type="checkbox"/>	SIN INSTRUMENTO DE PLANIFICACIÓN TERRITORIAL (IPT)		
<input type="checkbox"/>	PLANO REGULADOR INTERCOMUNAL		AÑO
<input checked="" type="checkbox"/>	PLANO REGULADOR COMUNAL	DECRETO N° 423	AÑO 2003

CONDICIONES PARTICULARES DEL AH

5. FORMA

- ☐ ESTA AH ESTÁ CONFORMADA MAYORITARIAMENTE POR PREDIOS DE FORMA IRREGULAR
- Por ejemplo, que sean similares a:



6. TOPOGRAFÍA

- ☐ ESTA AH ESTÁ CONFORMADA MAYORITARIAMENTE POR PREDIOS CON TOPOGRAFÍA IRREGULAR

Descripción de la Topografía del AH:

Topografía plana.

7. ZONAS CON CONDICIONES PARTICULARES DE EDIFICACIÓN O NO EDIFICABLES

<input type="checkbox"/> ÁREA DE PROTECCIÓN DE RECURSOS DE VALOR PATRIMONIAL CULTURAL / O ZONA DE CONSERVACIÓN HISTÓRICA (Artículo 2.1.18. O.G.U.C.)	<input type="checkbox"/> DECLARADO DE UTILIDAD PÚBLICA (Artículo 59º L.G.U.C.).
<input type="checkbox"/> ÁREA DE PROTECCIÓN DE RECURSOS DE VALOR NATURAL (Artículo 2.1.18. O.G.U.C.)	<input type="checkbox"/> AFECTO A EXPROPIACIÓN (Artículo 83º L.G.U.C.)
<input type="checkbox"/> ZONA DE REMODELACIÓN (Artículo 72º L.G.U.C.)	<input type="checkbox"/> CON PROHIBICIÓN DE EDIFICAR (Artículo 60º L.G.U.C.)
<input type="checkbox"/> ZONA DE CONSTRUCCIÓN OBLIGATORIA (Artículo 76º L.G.U.C.)	<input type="checkbox"/> CON LIMITACIÓN DE USO: ESPACIO PÚBLICO O ÁREA VERDE COMPLEMENTARIA (Artículo 2.1.30. O.G.U.C.)
<input type="checkbox"/> ZONA DE EQUIPAMIENTO (Artículo 2.1.33. O.G.U.C.)	<input type="checkbox"/> \$ALDO PREDIAL (Artículo 1.1.2 O.G.U.C.)
<input type="checkbox"/> ZONA DE RIESGO (Artículo 2.1.17. O.G.U.C.)	<input type="checkbox"/> OTRA, Indique:
<input type="checkbox"/> ZONA DE INFRAESTRUCTURA PELIGROSA (*) (Artículo 2.1.17. O.G.U.C.)	

(*) ZONAS "NO EDIFICABLES"

Descripción del Sector de Emplazamiento:

Nota: Las Condiciones Particulares del AH señaladas en los puntos 5 al 7, ya se encuentran consideradas en el Valor de Terreno definido para los predios del Área.

FICHA DE ÁREA HOMOGÉNEA (AH)

IDENTIFICACIÓN DEL AH

HBB047

NOMBRE DE LA COMUNA: PUENTE ALTO

CÓDIGO ÁREA HOMOGÉNEA: H B B 047

TIPO DE EMPLAZAMIENTO: ÁREA URBANA

VARIABLES URBANAS DEL AH DEFINIDAS POR EL SII

1. USO DE SUELO (*): HABITACIONAL (H)

2. CATEGORÍA CONSTRUCTIVA (*): BAJA (B)

3. NIVEL DE DENSIFICACIÓN (*): BAJO (B)

(*) Variables predominantes al interior del AH, por lo que pueden existir predios con variables urbanas distintas a las definidas

INSTRUMENTO DE PLANIFICACIÓN TERRITORIAL (IPT)

4. TIPO DE IPT VIGENTE:

☐ SIN INSTRUMENTO DE PLANIFICACIÓN TERRITORIAL (IPT)

☐ PLANO REGULADOR INTERCOMUNAL

☒ PLANO REGULADOR COMUNAL

DECRETO N° 423 AÑO 2003

CONDICIONES PARTICULARES DEL AH

5. FORMA

☐ ESTA AH ESTÁ CONFORMADA MAYORITARIAMENTE POR PREDIOS DE FORMA IRREGULAR

Por ejemplo, que sean similares a:



6. TOPOGRAFÍA

☐ ESTA AH ESTÁ CONFORMADA MAYORITARIAMENTE POR PREDIOS CON TOPOGRAFÍA IRREGULAR

Descripción de la Topografía del AH:

Topografía plana.

7. ZONAS CON CONDICIONES PARTICULARES DE EDIFICACIÓN O NO EDIFICABLES

☐ ÁREA DE PROTECCIÓN DE RECURSOS DE VALOR PATRIMONIAL CULTURAL / O ZONA DE CONSERVACIÓN HISTÓRICA (Artículo 2.1.18. O.G.U.C.)

☐ ÁREA DE PROTECCIÓN DE RECURSOS DE VALOR NATURAL (Artículo 2.1.18. O.G.U.C.)

☐ ZONA DE REMODELACIÓN (Artículo 72º L.G.U.C.)

☐ ZONA DE CONSTRUCCIÓN OBLIGATORIA (Artículo 76º L.G.U.C.)

☐ ZONA DE EQUIPAMIENTO (Artículo 2.1.33. O.G.U.C.)

☐ ZONA DE RIESGO (Artículo 2.1.17. O.G.U.C.)

☐ ZONA DE INFRAESTRUCTURA PELIGROSA (*) (Artículo 2.1.17. O.G.U.C.)

☐ DECLARADO DE UTILIDAD PÚBLICA (Artículo 59º L.G.U.C.)

☐ AFECTO A EXPROPIACIÓN (Artículo 83º L.G.U.C.)

☐ CON PROHIBICIÓN DE EDIFICAR (Artículo 60º L.G.U.C.)

☐ CON LIMITACIÓN DE USO: ESPACIO PÚBLICO O ÁREA VERDE COMPLEMENTARIA (Artículo 2.1.30. O.G.U.C.)

☐ \$ALDO PREDIAL (Artículo 1.1.2 O.G.U.C.)

☐ OTRA, Indique:

(*) ZONAS "NO EDIFICABLES"

Descripción del Sector de Emplazamiento:

Nota: Las Condiciones Particulares del AH señaladas en los puntos 5 al 7, ya se encuentran consideradas en el Valor de Terreno definido para los predios del Área.

FICHA DE ÁREA HOMOGÉNEA (AH)

IDENTIFICACIÓN DEL AH

HBB048

NOMBRE DE LA COMUNA:	PUENTE ALTO		
CÓDIGO ÁREA HOMOGÉNEA:	H	B	B 048
TIPO DE EMPLAZAMIENTO:	ÁREA URBANA		

VARIABLES URBANAS DEL AH DEFINIDAS POR EL SII

1. USO DE SUELO (*):	HABITACIONAL (H)
2. CATEGORÍA CONSTRUCTIVA (*):	BAJA (B)
3. NIVEL DE DENSIFICACIÓN (*):	BAJO (B)

(*) Variables predominantes al interior del AH, por lo que pueden existir predios con variables urbanas distintas a las definidas

INSTRUMENTO DE PLANIFICACIÓN TERRITORIAL (IPT)

4. TIPO DE IPT VIGENTE:

<input type="checkbox"/>	SIN INSTRUMENTO DE PLANIFICACIÓN TERRITORIAL (IPT)		
<input type="checkbox"/>	PLANO REGULADOR INTERCOMUNAL		AÑO
<input checked="" type="checkbox"/>	PLANO REGULADOR COMUNAL	DECRETO N° 423	AÑO 2003

CONDICIONES PARTICULARES DEL AH

5. FORMA

☐ ESTA AH ESTÁ CONFORMADA MAYORITARIAMENTE POR PREDIOS DE FORMA IRREGULAR

Por ejemplo, que sean similares a:



6. TOPOGRAFÍA

☐ ESTA AH ESTÁ CONFORMADA MAYORITARIAMENTE POR PREDIOS CON TOPOGRAFÍA IRREGULAR

Descripción de la Topografía del AH:

Topografía plana.

7. ZONAS CON CONDICIONES PARTICULARES DE EDIFICACIÓN O NO EDIFICABLES

<input type="checkbox"/> ÁREA DE PROTECCIÓN DE RECURSOS DE VALOR PATRIMONIAL CULTURAL / O ZONA DE CONSERVACIÓN HISTÓRICA (Artículo 2.1.18. O.G.U.C.)	<input type="checkbox"/> DECLARADO DE UTILIDAD PÚBLICA (Artículo 59º L.G.U.C.).
<input type="checkbox"/> ÁREA DE PROTECCIÓN DE RECURSOS DE VALOR NATURAL (Artículo 2.1.18. O.G.U.C.)	<input type="checkbox"/> AFECTO A EXPROPIACIÓN (Artículo 83º L.G.U.C.)
<input type="checkbox"/> ZONA DE REMODELACIÓN (Artículo 72º L.G.U.C.)	<input type="checkbox"/> CON PROHIBICIÓN DE EDIFICAR (Artículo 60º L.G.U.C.)
<input type="checkbox"/> ZONA DE CONSTRUCCIÓN OBLIGATORIA (Artículo 76º L.G.U.C.)	<input type="checkbox"/> CON LIMITACIÓN DE USO: ESPACIO PÚBLICO O ÁREA VERDE COMPLEMENTARIA (Artículo 2.1.30. O.G.U.C.)
<input type="checkbox"/> ZONA DE EQUIPAMIENTO (Artículo 2.1.33. O.G.U.C.)	<input type="checkbox"/> \$ALDO PREDIAL (Artículo 1.1.2 O.G.U.C.)
<input type="checkbox"/> ZONA DE RIESGO (Artículo 2.1.17. O.G.U.C.)	<input type="checkbox"/> OTRA, Indique:
<input type="checkbox"/> ZONA DE INFRAESTRUCTURA PELIGROSA (*) (Artículo 2.1.17. O.G.U.C.)	

(*) ZONAS "NO EDIFICABLES"

Descripción del Sector de Emplazamiento:

Nota: Las Condiciones Particulares del AH señaladas en los puntos 5 al 7, ya se encuentran consideradas en el Valor de Terreno definido para los predios del Área.

FICHA DE ÁREA HOMOGÉNEA (AH)

IDENTIFICACIÓN DEL AH

HB0050

NOMBRE DE LA COMUNA:	PUENTE ALTO		
CÓDIGO ÁREA HOMOGÉNEA:	H	B	B 050
TIPO DE EMPLAZAMIENTO:	ÁREA URBANA		

VARIABLES URBANAS DEL AH DEFINIDAS POR EL SII

1. USO DE SUELO (*):	HABITACIONAL (H)
2. CATEGORÍA CONSTRUCTIVA (*):	BAJA (B)
3. NIVEL DE DENSIFICACIÓN (*):	BAJO (B)

(*) Variables predominantes al interior del AH, por lo que pueden existir predios con variables urbanas distintas a las definidas

INSTRUMENTO DE PLANIFICACIÓN TERRITORIAL (IPT)

4. TIPO DE IPT VIGENTE:

<input type="checkbox"/>	SIN INSTRUMENTO DE PLANIFICACIÓN TERRITORIAL (IPT)		
<input type="checkbox"/>	PLANO REGULADOR INTERCOMUNAL		AÑO
<input checked="" type="checkbox"/>	PLANO REGULADOR COMUNAL	DECRETO N° 423	AÑO 2003

CONDICIONES PARTICULARES DEL AH

5. FORMA

☐ ESTA AH ESTÁ CONFORMADA MAYORITARIAMENTE POR PREDIOS DE FORMA IRREGULAR

Por ejemplo, que sean similares a:



6. TOPOGRAFÍA

☐ ESTA AH ESTÁ CONFORMADA MAYORITARIAMENTE POR PREDIOS CON TOPOGRAFÍA IRREGULAR

Descripción de la Topografía del AH:

Topografía plana.

7. ZONAS CON CONDICIONES PARTICULARES DE EDIFICACIÓN O NO EDIFICABLES

<input type="checkbox"/> ÁREA DE PROTECCIÓN DE RECURSOS DE VALOR PATRIMONIAL CULTURAL / O ZONA DE CONSERVACIÓN HISTÓRICA (Artículo 2.1.18. O.G.U.C.)	<input type="checkbox"/> DECLARADO DE UTILIDAD PÚBLICA (Artículo 59º L.G.U.C.).
<input type="checkbox"/> ÁREA DE PROTECCIÓN DE RECURSOS DE VALOR NATURAL (Artículo 2.1.18. O.G.U.C.)	<input type="checkbox"/> AFECTO A EXPROPIACIÓN (Artículo 83º L.G.U.C.)
<input type="checkbox"/> ZONA DE REMODELACIÓN (Artículo 72º L.G.U.C.)	<input type="checkbox"/> CON PROHIBICIÓN DE EDIFICAR (Artículo 60º L.G.U.C.)
<input type="checkbox"/> ZONA DE CONSTRUCCIÓN OBLIGATORIA (Artículo 76º L.G.U.C.)	<input type="checkbox"/> CON LIMITACIÓN DE USO: ESPACIO PÚBLICO O ÁREA VERDE COMPLEMENTARIA (Artículo 2.1.30. O.G.U.C.)
<input type="checkbox"/> ZONA DE EQUIPAMIENTO (Artículo 2.1.33. O.G.U.C.)	<input type="checkbox"/> \$ALDO PREDIAL (Artículo 1.1.2 O.G.U.C.)
<input type="checkbox"/> ZONA DE RIESGO (Artículo 2.1.17. O.G.U.C.)	<input type="checkbox"/> OTRA, Indique:
<input type="checkbox"/> ZONA DE INFRAESTRUCTURA PELIGROSA (*) (Artículo 2.1.17. O.G.U.C.)	

(*) ZONAS "NO EDIFICABLES"

Descripción del Sector de Emplazamiento:

Nota: Las Condiciones Particulares del AH señaladas en los puntos 5 al 7, ya se encuentran consideradas en el Valor de Terreno definido para los predios del Área.

FICHA DE ÁREA HOMOGÉNEA (AH)

IDENTIFICACIÓN DEL AH

HBB051

NOMBRE DE LA COMUNA:	PUENTE ALTO		
CÓDIGO ÁREA HOMOGÉNEA:	H	B	B 051
TIPO DE EMPLAZAMIENTO:	ÁREA URBANA		

VARIABLES URBANAS DEL AH DEFINIDAS POR EL SII

1. USO DE SUELO (*):	HABITACIONAL (H)
2. CATEGORÍA CONSTRUCTIVA (*):	BAJA (B)
3. NIVEL DE DENSIFICACIÓN (*):	BAJO (B)

(*) Variables predominantes al interior del AH, por lo que pueden existir predios con variables urbanas distintas a las definidas

INSTRUMENTO DE PLANIFICACIÓN TERRITORIAL (IPT)

4. TIPO DE IPT VIGENTE:

<input type="checkbox"/>	SIN INSTRUMENTO DE PLANIFICACIÓN TERRITORIAL (IPT)		
<input type="checkbox"/>	PLANO REGULADOR INTERCOMUNAL		AÑO
<input checked="" type="checkbox"/>	PLANO REGULADOR COMUNAL	DECRETO N° 423	AÑO 2003

CONDICIONES PARTICULARES DEL AH

5. FORMA

☐ ESTA AH ESTÁ CONFORMADA MAYORITARIAMENTE POR PREDIOS DE FORMA IRREGULAR

Por ejemplo, que sean similares a:



6. TOPOGRAFÍA

☐ ESTA AH ESTÁ CONFORMADA MAYORITARIAMENTE POR PREDIOS CON TOPOGRAFÍA IRREGULAR

Descripción de la Topografía del AH:

Topografía plana.

7. ZONAS CON CONDICIONES PARTICULARES DE EDIFICACIÓN O NO EDIFICABLES

<input type="checkbox"/> ÁREA DE PROTECCIÓN DE RECURSOS DE VALOR PATRIMONIAL CULTURAL / O ZONA DE CONSERVACIÓN HISTÓRICA (Artículo 2.1.18. O.G.U.C.)	<input type="checkbox"/> DECLARADO DE UTILIDAD PÚBLICA (Artículo 59º L.G.U.C.).
<input type="checkbox"/> ÁREA DE PROTECCIÓN DE RECURSOS DE VALOR NATURAL (Artículo 2.1.18. O.G.U.C.)	<input type="checkbox"/> AFECTO A EXPROPIACIÓN (Artículo 83º L.G.U.C.)
<input type="checkbox"/> ZONA DE REMODELACIÓN (Artículo 72º L.G.U.C.)	<input type="checkbox"/> CON PROHIBICIÓN DE EDIFICAR (Artículo 60º L.G.U.C.)
<input type="checkbox"/> ZONA DE CONSTRUCCIÓN OBLIGATORIA (Artículo 76º L.G.U.C.)	<input type="checkbox"/> CON LIMITACIÓN DE USO: ESPACIO PÚBLICO O ÁREA VERDE COMPLEMENTARIA (Artículo 2.1.30. O.G.U.C.)
<input type="checkbox"/> ZONA DE EQUIPAMIENTO (Artículo 2.1.33. O.G.U.C.)	<input type="checkbox"/> \$ALDO PREDIAL (Artículo 1.1.2 O.G.U.C.)
<input type="checkbox"/> ZONA DE RIESGO (Artículo 2.1.17. O.G.U.C.)	<input type="checkbox"/> OTRA, Indique:
<input type="checkbox"/> ZONA DE INFRAESTRUCTURA PELIGROSA (*) (Artículo 2.1.17. O.G.U.C.)	

(*) ZONAS "NO EDIFICABLES"

Descripción del Sector de Emplazamiento:

Nota: Las Condiciones Particulares del AH señaladas en los puntos 5 al 7, ya se encuentran consideradas en el Valor de Terreno definido para los predios del Área.

FICHA DE ÁREA HOMOGÉNEA (AH)

IDENTIFICACIÓN DEL AH

HB0054

NOMBRE DE LA COMUNA:	PUENTE ALTO		
CÓDIGO ÁREA HOMOGÉNEA:	H	B	B 054
TIPO DE EMPLAZAMIENTO:	ÁREA URBANA		

VARIABLES URBANAS DEL AH DEFINIDAS POR EL SII

1. USO DE SUELO (*):	HABITACIONAL (H)
2. CATEGORÍA CONSTRUCTIVA (*):	BAJA (B)
3. NIVEL DE DENSIFICACIÓN (*):	BAJO (B)

(*) Variables predominantes al interior del AH, por lo que pueden existir predios con variables urbanas distintas a las definidas

INSTRUMENTO DE PLANIFICACIÓN TERRITORIAL (IPT)

4. TIPO DE IPT VIGENTE:

<input type="checkbox"/>	SIN INSTRUMENTO DE PLANIFICACIÓN TERRITORIAL (IPT)		
<input type="checkbox"/>	PLANO REGULADOR INTERCOMUNAL		AÑO
<input checked="" type="checkbox"/>	PLANO REGULADOR COMUNAL	DECRETO N° 423	AÑO 2003

CONDICIONES PARTICULARES DEL AH

5. FORMA

☐ ESTA AH ESTÁ CONFORMADA MAYORITARIAMENTE POR PREDIOS DE FORMA IRREGULAR

Por ejemplo, que sean similares a:



6. TOPOGRAFÍA

☐ ESTA AH ESTÁ CONFORMADA MAYORITARIAMENTE POR PREDIOS CON TOPOGRAFÍA IRREGULAR

Descripción de la Topografía del AH:

Topografía plana.

7. ZONAS CON CONDICIONES PARTICULARES DE EDIFICACIÓN O NO EDIFICABLES

<input type="checkbox"/> ÁREA DE PROTECCIÓN DE RECURSOS DE VALOR PATRIMONIAL CULTURAL / O ZONA DE CONSERVACIÓN HISTÓRICA (Artículo 2.1.18. O.G.U.C.)	<input type="checkbox"/> DECLARADO DE UTILIDAD PÚBLICA (Artículo 59º L.G.U.C.).
<input type="checkbox"/> ÁREA DE PROTECCIÓN DE RECURSOS DE VALOR NATURAL (Artículo 2.1.18. O.G.U.C.)	<input type="checkbox"/> AFECTO A EXPROPIACIÓN (Artículo 83º L.G.U.C.)
<input type="checkbox"/> ZONA DE REMODELACIÓN (Artículo 72º L.G.U.C.)	<input type="checkbox"/> CON PROHIBICIÓN DE EDIFICAR (Artículo 60º L.G.U.C.)
<input type="checkbox"/> ZONA DE CONSTRUCCIÓN OBLIGATORIA (Artículo 76º L.G.U.C.)	<input type="checkbox"/> CON LIMITACIÓN DE USO: ESPACIO PÚBLICO O ÁREA VERDE COMPLEMENTARIA (Artículo 2.1.30. O.G.U.C.)
<input type="checkbox"/> ZONA DE EQUIPAMIENTO (Artículo 2.1.33. O.G.U.C.)	<input type="checkbox"/> \$ALDO PREDIAL (Artículo 1.1.2 O.G.U.C.)
<input type="checkbox"/> ZONA DE RIESGO (Artículo 2.1.17. O.G.U.C.)	<input type="checkbox"/> OTRA, Indique:
<input type="checkbox"/> ZONA DE INFRAESTRUCTURA PELIGROSA (*) (Artículo 2.1.17. O.G.U.C.)	

(*) ZONAS "NO EDIFICABLES"

Descripción del Sector de Emplazamiento:

Nota: Las Condiciones Particulares del AH señaladas en los puntos 5 al 7, ya se encuentran consideradas en el Valor de Terreno definido para los predios del Área.

FICHA DE ÁREA HOMOGÉNEA (AH)

IDENTIFICACIÓN DEL AH

HB0057

NOMBRE DE LA COMUNA: PUENTE ALTO

CÓDIGO ÁREA HOMOGÉNEA: H B B 057

TIPO DE EMPLAZAMIENTO: ÁREA URBANA

VARIABLES URBANAS DEL AH DEFINIDAS POR EL SII

1. USO DE SUELO (*): HABITACIONAL (H)

2. CATEGORÍA CONSTRUCTIVA (*): BAJA (B)

3. NIVEL DE DENSIFICACIÓN (*): BAJO (B)

(*) Variables predominantes al interior del AH, por lo que pueden existir predios con variables urbanas distintas a las definidas

INSTRUMENTO DE PLANIFICACIÓN TERRITORIAL (IPT)

4. TIPO DE IPT VIGENTE:

☐ SIN INSTRUMENTO DE PLANIFICACIÓN TERRITORIAL (IPT)

☐ PLANO REGULADOR INTERCOMUNAL

☒ PLANO REGULADOR COMUNAL

DECRETO N° 423 AÑO 2003

CONDICIONES PARTICULARES DEL AH

5. FORMA

☐ ESTA AH ESTÁ CONFORMADA MAYORITARIAMENTE POR PREDIOS DE FORMA IRREGULAR

Por ejemplo, que sean similares a:



6. TOPOGRAFÍA

☐ ESTA AH ESTÁ CONFORMADA MAYORITARIAMENTE POR PREDIOS CON TOPOGRAFÍA IRREGULAR

Descripción de la Topografía del AH:

Topografía plana.

7. ZONAS CON CONDICIONES PARTICULARES DE EDIFICACIÓN O NO EDIFICABLES

☐ ÁREA DE PROTECCIÓN DE RECURSOS DE VALOR PATRIMONIAL CULTURAL / O ZONA DE CONSERVACIÓN HISTÓRICA (Artículo 2.1.18. O.G.U.C.)

☐ ÁREA DE PROTECCIÓN DE RECURSOS DE VALOR NATURAL (Artículo 2.1.18. O.G.U.C.)

☐ ZONA DE REMODELACIÓN (Artículo 72º L.G.U.C.)

☐ ZONA DE CONSTRUCCIÓN OBLIGATORIA (Artículo 76º L.G.U.C.)

☐ ZONA DE EQUIPAMIENTO (Artículo 2.1.33. O.G.U.C.)

☐ ZONA DE RIESGO (Artículo 2.1.17. O.G.U.C.)

☐ ZONA DE INFRAESTRUCTURA PELIGROSA (*) (Artículo 2.1.17. O.G.U.C.)

☒ DECLARADO DE UTILIDAD PÚBLICA (Artículo 59º L.G.U.C.).

☐ AFECTO A EXPROPIACIÓN (Artículo 83º L.G.U.C.)

☐ CON PROHIBICIÓN DE EDIFICAR (Artículo 60º L.G.U.C.)

☐ CON LIMITACIÓN DE USO: ESPACIO PÚBLICO O ÁREA VERDE COMPLEMENTARIA (Artículo 2.1.30. O.G.U.C.)

☐ \$ALDO PREDIAL (Artículo 1.1.2 O.G.U.C.)

☐ OTRA, Indique:

(*) ZONAS "NO EDIFICABLES"

Descripción del Sector de Emplazamiento:

POR AVENIDA CAMILO HENRIQUEZ.

Nota: Las Condiciones Particulares del AH señaladas en los puntos 5 al 7, ya se encuentran consideradas en el Valor de Terreno definido para los predios del Área.

FICHA DE ÁREA HOMOGÉNEA (AH)

IDENTIFICACIÓN DEL AH

HBB064

NOMBRE DE LA COMUNA:	PUENTE ALTO		
CÓDIGO ÁREA HOMOGÉNEA:	H	B	B 064
TIPO DE EMPLAZAMIENTO:	ÁREA URBANA		

VARIABLES URBANAS DEL AH DEFINIDAS POR EL SII

1. USO DE SUELO (*):	HABITACIONAL (H)
2. CATEGORÍA CONSTRUCTIVA (*):	BAJA (B)
3. NIVEL DE DENSIFICACIÓN (*):	BAJO (B)

(*) Variables predominantes al interior del AH, por lo que pueden existir predios con variables urbanas distintas a las definidas

INSTRUMENTO DE PLANIFICACIÓN TERRITORIAL (IPT)

4. TIPO DE IPT VIGENTE:

<input type="checkbox"/>	SIN INSTRUMENTO DE PLANIFICACIÓN TERRITORIAL (IPT)		
<input type="checkbox"/>	PLANO REGULADOR INTERCOMUNAL		AÑO
<input checked="" type="checkbox"/>	PLANO REGULADOR COMUNAL	DECRETO N° 423	AÑO 2003

CONDICIONES PARTICULARES DEL AH

5. FORMA

☐ ESTA AH ESTÁ CONFORMADA MAYORITARIAMENTE POR PREDIOS DE FORMA IRREGULAR

Por ejemplo, que sean similares a:



6. TOPOGRAFÍA

☐ ESTA AH ESTÁ CONFORMADA MAYORITARIAMENTE POR PREDIOS CON TOPOGRAFÍA IRREGULAR

Descripción de la Topografía del AH:

Topografía plana.

7. ZONAS CON CONDICIONES PARTICULARES DE EDIFICACIÓN O NO EDIFICABLES

<input type="checkbox"/> ÁREA DE PROTECCIÓN DE RECURSOS DE VALOR PATRIMONIAL CULTURAL / O ZONA DE CONSERVACIÓN HISTÓRICA (Artículo 2.1.18. O.G.U.C.)	<input checked="" type="checkbox"/> DECLARADO DE UTILIDAD PÚBLICA (Artículo 59º L.G.U.C.).
<input type="checkbox"/> ÁREA DE PROTECCIÓN DE RECURSOS DE VALOR NATURAL (Artículo 2.1.18. O.G.U.C.)	<input type="checkbox"/> AFECTO A EXPROPIACIÓN (Artículo 83º L.G.U.C.)
<input type="checkbox"/> ZONA DE REMODELACIÓN (Artículo 72º L.G.U.C.)	<input type="checkbox"/> CON PROHIBICIÓN DE EDIFICAR (Artículo 60º L.G.U.C.)
<input type="checkbox"/> ZONA DE CONSTRUCCIÓN OBLIGATORIA (Artículo 76º L.G.U.C.)	<input type="checkbox"/> CON LIMITACIÓN DE USO: ESPACIO PÚBLICO O ÁREA VERDE COMPLEMENTARIA (Artículo 2.1.30. O.G.U.C.)
<input type="checkbox"/> ZONA DE EQUIPAMIENTO (Artículo 2.1.33. O.G.U.C.)	<input type="checkbox"/> \$ALDO PREDIAL (Artículo 1.1.2 O.G.U.C.)
<input type="checkbox"/> ZONA DE RIESGO (Artículo 2.1.17. O.G.U.C.)	<input type="checkbox"/> OTRA, Indique:
<input type="checkbox"/> ZONA DE INFRAESTRUCTURA PELIGROSA (*) (Artículo 2.1.17. O.G.U.C.)	

(*) ZONAS "NO EDIFICABLES"

Descripción del Sector de Emplazamiento:

POR AVENIDA CAMILO HENRIQUEZ.

Nota: Las Condiciones Particulares del AH señaladas en los puntos 5 al 7, ya se encuentran consideradas en el Valor de Terreno definido para los predios del Área.

FICHA DE ÁREA HOMOGÉNEA (AH)

IDENTIFICACIÓN DEL AH

HB0070

NOMBRE DE LA COMUNA:	PUENTE ALTO		
CÓDIGO ÁREA HOMOGÉNEA:	H	B	B 070
TIPO DE EMPLAZAMIENTO:	ÁREA URBANA		

VARIABLES URBANAS DEL AH DEFINIDAS POR EL SII

1. USO DE SUELO (*):	HABITACIONAL (H)
2. CATEGORÍA CONSTRUCTIVA (*):	BAJA (B)
3. NIVEL DE DENSIFICACIÓN (*):	BAJO (B)

(*) Variables predominantes al interior del AH, por lo que pueden existir predios con variables urbanas distintas a las definidas

INSTRUMENTO DE PLANIFICACIÓN TERRITORIAL (IPT)

4. TIPO DE IPT VIGENTE:

<input type="checkbox"/>	SIN INSTRUMENTO DE PLANIFICACIÓN TERRITORIAL (IPT)		
<input type="checkbox"/>	PLANO REGULADOR INTERCOMUNAL		AÑO
<input checked="" type="checkbox"/>	PLANO REGULADOR COMUNAL	DECRETO N° 423	AÑO 2003

CONDICIONES PARTICULARES DEL AH

5. FORMA

☐ ESTA AH ESTÁ CONFORMADA MAYORITARIAMENTE POR PREDIOS DE FORMA IRREGULAR

Por ejemplo, que sean similares a:



6. TOPOGRAFÍA

☐ ESTA AH ESTÁ CONFORMADA MAYORITARIAMENTE POR PREDIOS CON TOPOGRAFÍA IRREGULAR

Descripción de la Topografía del AH:

Topografía plana.

7. ZONAS CON CONDICIONES PARTICULARES DE EDIFICACIÓN O NO EDIFICABLES

<input type="checkbox"/> ÁREA DE PROTECCIÓN DE RECURSOS DE VALOR PATRIMONIAL CULTURAL / O ZONA DE CONSERVACIÓN HISTÓRICA (Artículo 2.1.18. O.G.U.C.)	<input type="checkbox"/> DECLARADO DE UTILIDAD PÚBLICA (Artículo 59º L.G.U.C.).
<input type="checkbox"/> ÁREA DE PROTECCIÓN DE RECURSOS DE VALOR NATURAL (Artículo 2.1.18. O.G.U.C.)	<input type="checkbox"/> AFECTO A EXPROPIACIÓN (Artículo 83º L.G.U.C.)
<input type="checkbox"/> ZONA DE REMODELACIÓN (Artículo 72º L.G.U.C.)	<input type="checkbox"/> CON PROHIBICIÓN DE EDIFICAR (Artículo 60º L.G.U.C.)
<input type="checkbox"/> ZONA DE CONSTRUCCIÓN OBLIGATORIA (Artículo 76º L.G.U.C.)	<input type="checkbox"/> CON LIMITACIÓN DE USO: ESPACIO PÚBLICO O ÁREA VERDE COMPLEMENTARIA (Artículo 2.1.30. O.G.U.C.)
<input type="checkbox"/> ZONA DE EQUIPAMIENTO (Artículo 2.1.33. O.G.U.C.)	<input type="checkbox"/> \$ALDO PREDIAL (Artículo 1.1.2 O.G.U.C.)
<input type="checkbox"/> ZONA DE RIESGO (Artículo 2.1.17. O.G.U.C.)	<input type="checkbox"/> OTRA, Indique:
<input type="checkbox"/> ZONA DE INFRAESTRUCTURA PELIGROSA (*) (Artículo 2.1.17. O.G.U.C.)	

(*) ZONAS "NO EDIFICABLES"

Descripción del Sector de Emplazamiento:

Nota: Las Condiciones Particulares del AH señaladas en los puntos 5 al 7, ya se encuentran consideradas en el Valor de Terreno definido para los predios del Área.

FICHA DE ÁREA HOMOGÉNEA (AH)

IDENTIFICACIÓN DEL AH

HB0071

NOMBRE DE LA COMUNA: PUENTE ALTO

CÓDIGO ÁREA HOMOGÉNEA: H B B 071

TIPO DE EMPLAZAMIENTO: ÁREA URBANA

VARIABLES URBANAS DEL AH DEFINIDAS POR EL SII

1. USO DE SUELO (*): HABITACIONAL (H)

2. CATEGORÍA CONSTRUCTIVA (*): BAJA (B)

3. NIVEL DE DENSIFICACIÓN (*): BAJO (B)

(*) Variables predominantes al interior del AH, por lo que pueden existir predios con variables urbanas distintas a las definidas

INSTRUMENTO DE PLANIFICACIÓN TERRITORIAL (IPT)

4. TIPO DE IPT VIGENTE:

☐ SIN INSTRUMENTO DE PLANIFICACIÓN TERRITORIAL (IPT)

☐ PLANO REGULADOR INTERCOMUNAL

☒ PLANO REGULADOR COMUNAL

DECRETO N° 423 AÑO 2003

CONDICIONES PARTICULARES DEL AH

5. FORMA

☐ ESTA AH ESTÁ CONFORMADA MAYORITARIAMENTE POR PREDIOS DE FORMA IRREGULAR

Por ejemplo, que sean similares a:



6. TOPOGRAFÍA

☐ ESTA AH ESTÁ CONFORMADA MAYORITARIAMENTE POR PREDIOS CON TOPOGRAFÍA IRREGULAR

Descripción de la Topografía del AH:

Topografía plana.

7. ZONAS CON CONDICIONES PARTICULARES DE EDIFICACIÓN O NO EDIFICABLES

☐ ÁREA DE PROTECCIÓN DE RECURSOS DE VALOR PATRIMONIAL CULTURAL / O ZONA DE CONSERVACIÓN HISTÓRICA (Artículo 2.1.18. O.G.U.C.)

☐ ÁREA DE PROTECCIÓN DE RECURSOS DE VALOR NATURAL (Artículo 2.1.18. O.G.U.C.)

☐ ZONA DE REMODELACIÓN (Artículo 72º L.G.U.C.)

☐ ZONA DE CONSTRUCCIÓN OBLIGATORIA (Artículo 76º L.G.U.C.)

☐ ZONA DE EQUIPAMIENTO (Artículo 2.1.33. O.G.U.C.)

☐ ZONA DE RIESGO (Artículo 2.1.17. O.G.U.C.)

☐ ZONA DE INFRAESTRUCTURA PELIGROSA (*) (Artículo 2.1.17. O.G.U.C.)

☐ DECLARADO DE UTILIDAD PÚBLICA (Artículo 59º L.G.U.C.)

☐ AFECTO A EXPROPIACIÓN (Artículo 83º L.G.U.C.)

☐ CON PROHIBICIÓN DE EDIFICAR (Artículo 60º L.G.U.C.)

☐ CON LIMITACIÓN DE USO: ESPACIO PÚBLICO O ÁREA VERDE COMPLEMENTARIA (Artículo 2.1.30. O.G.U.C.)

☐ \$ALDO PREDIAL (Artículo 1.1.2 O.G.U.C.)

☐ OTRA, Indique:

(*) ZONAS "NO EDIFICABLES"

Descripción del Sector de Emplazamiento:

Nota: Las Condiciones Particulares del AH señaladas en los puntos 5 al 7, ya se encuentran consideradas en el Valor de Terreno definido para los predios del Área.

FICHA DE ÁREA HOMOGÉNEA (AH)

IDENTIFICACIÓN DEL AH

HB0074

NOMBRE DE LA COMUNA:	PUENTE ALTO		
CÓDIGO ÁREA HOMOGÉNEA:	H	B	B 074
TIPO DE EMPLAZAMIENTO:	ÁREA URBANA		

VARIABLES URBANAS DEL AH DEFINIDAS POR EL SII

1. USO DE SUELO (*):	HABITACIONAL (H)
2. CATEGORÍA CONSTRUCTIVA (*):	BAJA (B)
3. NIVEL DE DENSIFICACIÓN (*):	BAJO (B)

(*) Variables predominantes al interior del AH, por lo que pueden existir predios con variables urbanas distintas a las definidas

INSTRUMENTO DE PLANIFICACIÓN TERRITORIAL (IPT)

4. TIPO DE IPT VIGENTE:

<input type="checkbox"/>	SIN INSTRUMENTO DE PLANIFICACIÓN TERRITORIAL (IPT)		
<input type="checkbox"/>	PLANO REGULADOR INTERCOMUNAL		AÑO
<input checked="" type="checkbox"/>	PLANO REGULADOR COMUNAL	DECRETO N° 423	AÑO 2003

CONDICIONES PARTICULARES DEL AH

5. FORMA

- ☐ ESTA AH ESTÁ CONFORMADA MAYORITARIAMENTE POR PREDIOS DE FORMA IRREGULAR
- Por ejemplo, que sean similares a:



6. TOPOGRAFÍA

- ☐ ESTA AH ESTÁ CONFORMADA MAYORITARIAMENTE POR PREDIOS CON TOPOGRAFÍA IRREGULAR

Descripción de la Topografía del AH:

Topografía plana.

7. ZONAS CON CONDICIONES PARTICULARES DE EDIFICACIÓN O NO EDIFICABLES

- | | |
|--|---|
| <input type="checkbox"/> ÁREA DE PROTECCIÓN DE RECURSOS DE VALOR PATRIMONIAL CULTURAL / O ZONA DE CONSERVACIÓN HISTÓRICA (Artículo 2.1.18. O.G.U.C.) | <input checked="" type="checkbox"/> DECLARADO DE UTILIDAD PÚBLICA (Artículo 59º L.G.U.C.). |
| <input type="checkbox"/> ÁREA DE PROTECCIÓN DE RECURSOS DE VALOR NATURAL (Artículo 2.1.18. O.G.U.C.) | <input type="checkbox"/> AFECTO A EXPROPIACIÓN (Artículo 83º L.G.U.C.) |
| <input type="checkbox"/> ZONA DE REMODELACIÓN (Artículo 72º L.G.U.C.) | <input type="checkbox"/> CON PROHIBICIÓN DE EDIFICAR (Artículo 60º L.G.U.C.) |
| <input type="checkbox"/> ZONA DE CONSTRUCCIÓN OBLIGATORIA (Artículo 76º L.G.U.C.) | <input type="checkbox"/> CON LIMITACIÓN DE USO: ESPACIO PÚBLICO O ÁREA VERDE COMPLEMENTARIA (Artículo 2.1.30. O.G.U.C.) |
| <input type="checkbox"/> ZONA DE EQUIPAMIENTO (Artículo 2.1.33. O.G.U.C.) | <input type="checkbox"/> \$ALDO PREDIAL (Artículo 1.1.2 O.G.U.C.) |
| <input type="checkbox"/> ZONA DE RIESGO (Artículo 2.1.17. O.G.U.C.) | <input type="checkbox"/> OTRA, Indique: |
| <input type="checkbox"/> ZONA DE INFRAESTRUCTURA PELIGROSA (*) (Artículo 2.1.17. O.G.U.C.) | |

(*) ZONAS "NO EDIFICABLES"

Descripción del Sector de Emplazamiento:

POR AVENIDA CAMILO HENRIQUEZ.

Nota: Las Condiciones Particulares del AH señaladas en los puntos 5 al 7, ya se encuentran consideradas en el Valor de Terreno definido para los predios del Área.

FICHA DE ÁREA HOMOGÉNEA (AH)

IDENTIFICACIÓN DEL AH

HB0077

NOMBRE DE LA COMUNA:

PUENTE ALTO

CÓDIGO ÁREA HOMOGÉNEA:

H

B

B

077

TIPO DE EMPLAZAMIENTO:

ÁREA URBANA

VARIABLES URBANAS DEL AH DEFINIDAS POR EL SII

1. USO DE SUELO (*):

HABITACIONAL (H)

2. CATEGORÍA CONSTRUCTIVA (*):

BAJA (B)

3. NIVEL DE DENSIFICACIÓN (*):

BAJO (B)

(*) Variables predominantes al interior del AH, por lo que pueden existir predios con variables urbanas distintas a las definidas

INSTRUMENTO DE PLANIFICACIÓN TERRITORIAL (IPT)

4. TIPO DE IPT VIGENTE:



SIN INSTRUMENTO DE PLANIFICACIÓN TERRITORIAL (IPT)



PLANO REGULADOR INTERCOMUNAL



PLANO REGULADOR COMUNAL

DECRETO N°

423

AÑO

AÑO

2003

CONDICIONES PARTICULARES DEL AH

5. FORMA



ESTA AH ESTÁ CONFORMADA MAYORITARIAMENTE POR PREDIOS DE FORMA IRREGULAR

Por ejemplo, que sean similares a:



6. TOPOGRAFÍA



ESTA AH ESTÁ CONFORMADA MAYORITARIAMENTE POR PREDIOS CON TOPOGRAFÍA IRREGULAR

Descripción de la Topografía del AH:

Topografía plana.

7. ZONAS CON CONDICIONES PARTICULARES DE EDIFICACIÓN O NO EDIFICABLES



ÁREA DE PROTECCIÓN DE RECURSOS DE VALOR PATRIMONIAL CULTURAL /
O ZONA DE CONSERVACIÓN HISTÓRICA (Artículo 2.1.18. O.G.U.C.)



ÁREA DE PROTECCIÓN DE RECURSOS DE VALOR NATURAL (Artículo 2.1.18. O.G.U.C.)



ZONA DE REMODELACIÓN (Artículo 72º L.G.U.C.)



ZONA DE CONSTRUCCIÓN OBLIGATORIA (Artículo 76º L.G.U.C.)



ZONA DE EQUIPAMIENTO (Artículo 2.1.33. O.G.U.C.)



ZONA DE RIESGO (Artículo 2.1.17. O.G.U.C.)



ZONA DE INFRAESTRUCTURA PELIGROSA (*) (Artículo 2.1.17. O.G.U.C.)



DECLARADO DE UTILIDAD PÚBLICA (Artículo 59º L.G.U.C.).



APECTO A EXPROPIACIÓN (Artículo 83º L.G.U.C.)



CON PROHIBICIÓN DE EDIFICAR (Artículo 60º L.G.U.C.)



CON LIMITACIÓN DE USO: ESPACIO PÚBLICO

O ÁREA VERDE COMPLEMENTARIA (Artículo 2.1.30. O.G.U.C.)



¿ALDO PREDIAL (Artículo 1.1.2 O.G.U.C.)



OTRA, Indique:

(*) ZONAS "NO EDIFICABLES"

Descripción del Sector de Emplazamiento:

Nota: Las Condiciones Particulares del AH señaladas en los puntos 5 al 7, ya se encuentran consideradas en el Valor de Terreno definido para los predios del Área.

FICHA DE ÁREA HOMOGÉNEA (AH)

IDENTIFICACIÓN DEL AH

HB0080

NOMBRE DE LA COMUNA:	PUENTE ALTO		
CÓDIGO ÁREA HOMOGÉNEA:	H	B	B 080
TIPO DE EMPLAZAMIENTO:	ÁREA URBANA		

VARIABLES URBANAS DEL AH DEFINIDAS POR EL SII

1. USO DE SUELO (*):	HABITACIONAL (H)
2. CATEGORÍA CONSTRUCTIVA (*):	BAJA (B)
3. NIVEL DE DENSIFICACIÓN (*):	BAJO (B)

(*) Variables predominantes al interior del AH, por lo que pueden existir predios con variables urbanas distintas a las definidas

INSTRUMENTO DE PLANIFICACIÓN TERRITORIAL (IPT)

4. TIPO DE IPT VIGENTE:

<input type="checkbox"/>	SIN INSTRUMENTO DE PLANIFICACIÓN TERRITORIAL (IPT)		
<input type="checkbox"/>	PLANO REGULADOR INTERCOMUNAL		AÑO
<input checked="" type="checkbox"/>	PLANO REGULADOR COMUNAL	DECRETO N° 423	AÑO 2003

CONDICIONES PARTICULARES DEL AH

5. FORMA

☐ ESTA AH ESTÁ CONFORMADA MAYORITARIAMENTE POR PREDIOS DE FORMA IRREGULAR

Por ejemplo, que sean similares a:



6. TOPOGRAFÍA

☐ ESTA AH ESTÁ CONFORMADA MAYORITARIAMENTE POR PREDIOS CON TOPOGRAFÍA IRREGULAR

Descripción de la Topografía del AH:

Topografía plana.

7. ZONAS CON CONDICIONES PARTICULARES DE EDIFICACIÓN O NO EDIFICABLES

<input type="checkbox"/> ÁREA DE PROTECCIÓN DE RECURSOS DE VALOR PATRIMONIAL CULTURAL / O ZONA DE CONSERVACIÓN HISTÓRICA (Artículo 2.1.18. O.G.U.C.)	<input type="checkbox"/> DECLARADO DE UTILIDAD PÚBLICA (Artículo 59º L.G.U.C.).
<input type="checkbox"/> ÁREA DE PROTECCIÓN DE RECURSOS DE VALOR NATURAL (Artículo 2.1.18. O.G.U.C.)	<input type="checkbox"/> AFECTO A EXPROPIACIÓN (Artículo 83º L.G.U.C.)
<input type="checkbox"/> ZONA DE REMODELACIÓN (Artículo 72º L.G.U.C.)	<input type="checkbox"/> CON PROHIBICIÓN DE EDIFICAR (Artículo 60º L.G.U.C.)
<input type="checkbox"/> ZONA DE CONSTRUCCIÓN OBLIGATORIA (Artículo 76º L.G.U.C.)	<input type="checkbox"/> CON LIMITACIÓN DE USO: ESPACIO PÚBLICO O ÁREA VERDE COMPLEMENTARIA (Artículo 2.1.30. O.G.U.C.)
<input type="checkbox"/> ZONA DE EQUIPAMIENTO (Artículo 2.1.33. O.G.U.C.)	<input type="checkbox"/> \$ALDO PREDIAL (Artículo 1.1.2 O.G.U.C.)
<input type="checkbox"/> ZONA DE RIESGO (Artículo 2.1.17. O.G.U.C.)	<input type="checkbox"/> OTRA, Indique:
<input type="checkbox"/> ZONA DE INFRAESTRUCTURA PELIGROSA (*) (Artículo 2.1.17. O.G.U.C.)	

(*) ZONAS "NO EDIFICABLES"

Descripción del Sector de Emplazamiento:

--

Nota: Las Condiciones Particulares del AH señaladas en los puntos 5 al 7, ya se encuentran consideradas en el Valor de Terreno definido para los predios del Área.

FICHA DE ÁREA HOMOGÉNEA (AH)

IDENTIFICACIÓN DEL AH

HBB081

NOMBRE DE LA COMUNA: PUENTE ALTO

CÓDIGO ÁREA HOMOGÉNEA: H B B 081

TIPO DE EMPLAZAMIENTO: ÁREA URBANA

VARIABLES URBANAS DEL AH DEFINIDAS POR EL SII

1. USO DE SUELO (*): HABITACIONAL (H)

2. CATEGORÍA CONSTRUCTIVA (*): BAJA (B)

3. NIVEL DE DENSIFICACIÓN (*): BAJO (B)

(*) Variables predominantes al interior del AH, por lo que pueden existir predios con variables urbanas distintas a las definidas

INSTRUMENTO DE PLANIFICACIÓN TERRITORIAL (IPT)

4. TIPO DE IPT VIGENTE:

☐ SIN INSTRUMENTO DE PLANIFICACIÓN TERRITORIAL (IPT)

☐ PLANO REGULADOR INTERCOMUNAL

☒ PLANO REGULADOR COMUNAL

DECRETO N° 423 AÑO 2003

CONDICIONES PARTICULARES DEL AH

5. FORMA

☐ ESTA AH ESTÁ CONFORMADA MAYORITARIAMENTE POR PREDIOS DE FORMA IRREGULAR

Por ejemplo, que sean similares a:



6. TOPOGRAFÍA

☐ ESTA AH ESTÁ CONFORMADA MAYORITARIAMENTE POR PREDIOS CON TOPOGRAFÍA IRREGULAR

Descripción de la Topografía del AH:

Topografía plana.

7. ZONAS CON CONDICIONES PARTICULARES DE EDIFICACIÓN O NO EDIFICABLES

☐ ÁREA DE PROTECCIÓN DE RECURSOS DE VALOR PATRIMONIAL CULTURAL / O ZONA DE CONSERVACIÓN HISTÓRICA (Artículo 2.1.18. O.G.U.C.)

☐ ÁREA DE PROTECCIÓN DE RECURSOS DE VALOR NATURAL (Artículo 2.1.18. O.G.U.C.)

☐ ZONA DE REMODELACIÓN (Artículo 72º L.G.U.C.)

☐ ZONA DE CONSTRUCCIÓN OBLIGATORIA (Artículo 76º L.G.U.C.)

☐ ZONA DE EQUIPAMIENTO (Artículo 2.1.33. O.G.U.C.)

☐ ZONA DE RIESGO (Artículo 2.1.17. O.G.U.C.)

☐ ZONA DE INFRAESTRUCTURA PELIGROSA (*) (Artículo 2.1.17. O.G.U.C.)

☒ DECLARADO DE UTILIDAD PÚBLICA (Artículo 59º L.G.U.C.).

☐ AFECTO A EXPROPIACIÓN (Artículo 83º L.G.U.C.)

☐ CON PROHIBICIÓN DE EDIFICAR (Artículo 60º L.G.U.C.)

☐ CON LIMITACIÓN DE USO: ESPACIO PÚBLICO O ÁREA VERDE COMPLEMENTARIA (Artículo 2.1.30. O.G.U.C.)

☐ \$ALDO PREDIAL (Artículo 1.1.2 O.G.U.C.)

☐ OTRA, Indique:

(*) ZONAS "NO EDIFICABLES"

Descripción del Sector de Emplazamiento:

POR AVENIDA CONCHA Y TORO.

Nota: Las Condiciones Particulares del AH señaladas en los puntos 5 al 7, ya se encuentran consideradas en el Valor de Terreno definido para los predios del Área.

FICHA DE ÁREA HOMOGÉNEA (AH)

IDENTIFICACIÓN DEL AH

180002

NOMBRE DE LA COMUNA:	PUENTE ALTO		
CÓDIGO ÁREA HOMOGÉNEA:	H	B	B 082
TIPO DE EMPLAZAMIENTO:	ÁREA URBANA		

VARIABLES URBANAS DEL AH DEFINIDAS POR EL SII

1. USO DE SUELO (*):	HABITACIONAL (H)
2. CATEGORÍA CONSTRUCTIVA (*):	BAJA (B)
3. NIVEL DE DENSIFICACIÓN (*):	BAJO (B)

(*) Variables predominantes al interior del AH, por lo que pueden existir predios con variables urbanas distintas a las definidas

INSTRUMENTO DE PLANIFICACIÓN TERRITORIAL (IPT)

4. TIPO DE IPT VIGENTE:

<input type="checkbox"/>	SIN INSTRUMENTO DE PLANIFICACIÓN TERRITORIAL (IPT)		
<input type="checkbox"/>	PLANO REGULADOR INTERCOMUNAL		AÑO
<input checked="" type="checkbox"/>	PLANO REGULADOR COMUNAL	DECRETO N° 423	AÑO 2003

CONDICIONES PARTICULARES DEL AH

5. FORMA

☐ ESTA AH ESTÁ CONFORMADA MAYORITARIAMENTE POR PREDIOS DE FORMA IRREGULAR

Por ejemplo, que sean similares a:



6. TOPOGRAFÍA

☐ ESTA AH ESTÁ CONFORMADA MAYORITARIAMENTE POR PREDIOS CON TOPOGRAFÍA IRREGULAR

Descripción de la Topografía del AH:

Topografía plana.

7. ZONAS CON CONDICIONES PARTICULARES DE EDIFICACIÓN O NO EDIFICABLES

<input type="checkbox"/> ÁREA DE PROTECCIÓN DE RECURSOS DE VALOR PATRIMONIAL CULTURAL / O ZONA DE CONSERVACIÓN HISTÓRICA (Artículo 2.1.18. O.G.U.C.)	<input type="checkbox"/> DECLARADO DE UTILIDAD PÚBLICA (Artículo 59º L.G.U.C.).
<input type="checkbox"/> ÁREA DE PROTECCIÓN DE RECURSOS DE VALOR NATURAL (Artículo 2.1.18. O.G.U.C.)	<input type="checkbox"/> AFECTO A EXPROPIACIÓN (Artículo 83º L.G.U.C.)
<input type="checkbox"/> ZONA DE REMODELACIÓN (Artículo 72º L.G.U.C.)	<input type="checkbox"/> CON PROHIBICIÓN DE EDIFICAR (Artículo 60º L.G.U.C.)
<input type="checkbox"/> ZONA DE CONSTRUCCIÓN OBLIGATORIA (Artículo 76º L.G.U.C.)	<input type="checkbox"/> CON LIMITACIÓN DE USO: ESPACIO PÚBLICO O ÁREA VERDE COMPLEMENTARIA (Artículo 2.1.30. O.G.U.C.)
<input type="checkbox"/> ZONA DE EQUIPAMIENTO (Artículo 2.1.33. O.G.U.C.)	<input type="checkbox"/> \$ALDO PREDIAL (Artículo 1.1.2 O.G.U.C.)
<input type="checkbox"/> ZONA DE RIESGO (Artículo 2.1.17. O.G.U.C.)	<input type="checkbox"/> OTRA, Indique:
<input type="checkbox"/> ZONA DE INFRAESTRUCTURA PELIGROSA (*) (Artículo 2.1.17. O.G.U.C.)	

(*) ZONAS "NO EDIFICABLES"

Descripción del Sector de Emplazamiento:

Nota: Las Condiciones Particulares del AH señaladas en los puntos 5 al 7, ya se encuentran consideradas en el Valor de Terreno definido para los predios del Área.

FICHA DE ÁREA HOMOGÉNEA (AH)

IDENTIFICACIÓN DEL AH

HB0083

NOMBRE DE LA COMUNA:	PUENTE ALTO		
CÓDIGO ÁREA HOMOGÉNEA:	H	B	B 083
TIPO DE EMPLAZAMIENTO:	ÁREA URBANA		

VARIABLES URBANAS DEL AH DEFINIDAS POR EL SII

1. USO DE SUELO (*):	HABITACIONAL (H)
2. CATEGORÍA CONSTRUCTIVA (*):	BAJA (B)
3. NIVEL DE DENSIFICACIÓN (*):	BAJO (B)

(*) Variables predominantes al interior del AH, por lo que pueden existir predios con variables urbanas distintas a las definidas

INSTRUMENTO DE PLANIFICACIÓN TERRITORIAL (IPT)

4. TIPO DE IPT VIGENTE:

<input type="checkbox"/>	SIN INSTRUMENTO DE PLANIFICACIÓN TERRITORIAL (IPT)		
<input type="checkbox"/>	PLANO REGULADOR INTERCOMUNAL		AÑO
<input checked="" type="checkbox"/>	PLANO REGULADOR COMUNAL	DECRETO N° 423	AÑO 2003

CONDICIONES PARTICULARES DEL AH

5. FORMA

☐ ESTA AH ESTÁ CONFORMADA MAYORITARIAMENTE POR PREDIOS DE FORMA IRREGULAR

Por ejemplo, que sean similares a:



6. TOPOGRAFÍA

☐ ESTA AH ESTÁ CONFORMADA MAYORITARIAMENTE POR PREDIOS CON TOPOGRAFÍA IRREGULAR

Descripción de la Topografía del AH:

Topografía plana.

7. ZONAS CON CONDICIONES PARTICULARES DE EDIFICACIÓN O NO EDIFICABLES

<input type="checkbox"/> ÁREA DE PROTECCIÓN DE RECURSOS DE VALOR PATRIMONIAL CULTURAL / O ZONA DE CONSERVACIÓN HISTÓRICA (Artículo 2.1.18. O.G.U.C.)	<input type="checkbox"/> DECLARADO DE UTILIDAD PÚBLICA (Artículo 59º L.G.U.C.).
<input type="checkbox"/> ÁREA DE PROTECCIÓN DE RECURSOS DE VALOR NATURAL (Artículo 2.1.18. O.G.U.C.)	<input type="checkbox"/> AFECTO A EXPROPIACIÓN (Artículo 83º L.G.U.C.)
<input type="checkbox"/> ZONA DE REMODELACIÓN (Artículo 72º L.G.U.C.)	<input type="checkbox"/> CON PROHIBICIÓN DE EDIFICAR (Artículo 60º L.G.U.C.)
<input type="checkbox"/> ZONA DE CONSTRUCCIÓN OBLIGATORIA (Artículo 76º L.G.U.C.)	<input type="checkbox"/> CON LIMITACIÓN DE USO: ESPACIO PÚBLICO O ÁREA VERDE COMPLEMENTARIA (Artículo 2.1.30. O.G.U.C.)
<input type="checkbox"/> ZONA DE EQUIPAMIENTO (Artículo 2.1.33. O.G.U.C.)	<input type="checkbox"/> \$ALDO PREDIAL (Artículo 1.1.2 O.G.U.C.)
<input type="checkbox"/> ZONA DE RIESGO (Artículo 2.1.17. O.G.U.C.)	<input type="checkbox"/> OTRA, Indique:
<input type="checkbox"/> ZONA DE INFRAESTRUCTURA PELIGROSA (*) (Artículo 2.1.17. O.G.U.C.)	

(*) ZONAS "NO EDIFICABLES"

Descripción del Sector de Emplazamiento:

Nota: Las Condiciones Particulares del AH señaladas en los puntos 5 al 7, ya se encuentran consideradas en el Valor de Terreno definido para los predios del Área.

FICHA DE ÁREA HOMOGÉNEA (AH)

IDENTIFICACIÓN DEL AH

HBB084

NOMBRE DE LA COMUNA:	PUENTE ALTO		
CÓDIGO ÁREA HOMOGÉNEA:	H	B	B 084
TIPO DE EMPLAZAMIENTO:	ÁREA URBANA		

VARIABLES URBANAS DEL AH DEFINIDAS POR EL SII

1. USO DE SUELO (*):	HABITACIONAL (H)
2. CATEGORÍA CONSTRUCTIVA (*):	BAJA (B)
3. NIVEL DE DENSIFICACIÓN (*):	BAJO (B)

(*) Variables predominantes al interior del AH, por lo que pueden existir predios con variables urbanas distintas a las definidas

INSTRUMENTO DE PLANIFICACIÓN TERRITORIAL (IPT)

4. TIPO DE IPT VIGENTE:

<input type="checkbox"/>	SIN INSTRUMENTO DE PLANIFICACIÓN TERRITORIAL (IPT)		
<input type="checkbox"/>	PLANO REGULADOR INTERCOMUNAL		AÑO
<input checked="" type="checkbox"/>	PLANO REGULADOR COMUNAL	DECRETO N° 423	AÑO 2003

CONDICIONES PARTICULARES DEL AH

5. FORMA

☐ ESTA AH ESTÁ CONFORMADA MAYORITARIAMENTE POR PREDIOS DE FORMA IRREGULAR

Por ejemplo, que sean similares a:



6. TOPOGRAFÍA

☐ ESTA AH ESTÁ CONFORMADA MAYORITARIAMENTE POR PREDIOS CON TOPOGRAFÍA IRREGULAR

Descripción de la Topografía del AH:

Topografía plana.

7. ZONAS CON CONDICIONES PARTICULARES DE EDIFICACIÓN O NO EDIFICABLES

<input type="checkbox"/> ÁREA DE PROTECCIÓN DE RECURSOS DE VALOR PATRIMONIAL CULTURAL / O ZONA DE CONSERVACIÓN HISTÓRICA (Artículo 2.1.18. O.G.U.C.)	<input type="checkbox"/> DECLARADO DE UTILIDAD PÚBLICA (Artículo 59º L.G.U.C.).
<input type="checkbox"/> ÁREA DE PROTECCIÓN DE RECURSOS DE VALOR NATURAL (Artículo 2.1.18. O.G.U.C.)	<input type="checkbox"/> AFECTO A EXPROPIACIÓN (Artículo 83º L.G.U.C.)
<input type="checkbox"/> ZONA DE REMODELACIÓN (Artículo 72º L.G.U.C.)	<input type="checkbox"/> CON PROHIBICIÓN DE EDIFICAR (Artículo 60º L.G.U.C.)
<input type="checkbox"/> ZONA DE CONSTRUCCIÓN OBLIGATORIA (Artículo 76º L.G.U.C.)	<input type="checkbox"/> CON LIMITACIÓN DE USO: ESPACIO PÚBLICO O ÁREA VERDE COMPLEMENTARIA (Artículo 2.1.30. O.G.U.C.)
<input type="checkbox"/> ZONA DE EQUIPAMIENTO (Artículo 2.1.33. O.G.U.C.)	<input type="checkbox"/> \$ALDO PREDIAL (Artículo 1.1.2 O.G.U.C.)
<input type="checkbox"/> ZONA DE RIESGO (Artículo 2.1.17. O.G.U.C.)	<input type="checkbox"/> OTRA, Indique:
<input type="checkbox"/> ZONA DE INFRAESTRUCTURA PELIGROSA (*) (Artículo 2.1.17. O.G.U.C.)	

(*) ZONAS "NO EDIFICABLES"

Descripción del Sector de Emplazamiento:

--

Nota: Las Condiciones Particulares del AH señaladas en los puntos 5 al 7, ya se encuentran consideradas en el Valor de Terreno definido para los predios del Área.

FICHA DE ÁREA HOMOGÉNEA (AH)

IDENTIFICACIÓN DEL AH

HBB085

NOMBRE DE LA COMUNA:	PUENTE ALTO		
CÓDIGO ÁREA HOMOGÉNEA:	H	B	B 085
TIPO DE EMPLAZAMIENTO:	ÁREA URBANA		

VARIABLES URBANAS DEL AH DEFINIDAS POR EL SII

1. USO DE SUELO (*):	HABITACIONAL (H)
2. CATEGORÍA CONSTRUCTIVA (*):	BAJA (B)
3. NIVEL DE DENSIFICACIÓN (*):	BAJO (B)

(*) Variables predominantes al interior del AH, por lo que pueden existir predios con variables urbanas distintas a las definidas

INSTRUMENTO DE PLANIFICACIÓN TERRITORIAL (IPT)

4. TIPO DE IPT VIGENTE:

<input type="checkbox"/>	SIN INSTRUMENTO DE PLANIFICACIÓN TERRITORIAL (IPT)		
<input type="checkbox"/>	PLANO REGULADOR INTERCOMUNAL		AÑO
<input checked="" type="checkbox"/>	PLANO REGULADOR COMUNAL	DECRETO N° 423	AÑO 2003

CONDICIONES PARTICULARES DEL AH

5. FORMA

☐ ESTA AH ESTÁ CONFORMADA MAYORITARIAMENTE POR PREDIOS DE FORMA IRREGULAR

Por ejemplo, que sean similares a:



6. TOPOGRAFÍA

☐ ESTA AH ESTÁ CONFORMADA MAYORITARIAMENTE POR PREDIOS CON TOPOGRAFÍA IRREGULAR

Descripción de la Topografía del AH:

Topografía plana.

7. ZONAS CON CONDICIONES PARTICULARES DE EDIFICACIÓN O NO EDIFICABLES

<input type="checkbox"/> ÁREA DE PROTECCIÓN DE RECURSOS DE VALOR PATRIMONIAL CULTURAL / O ZONA DE CONSERVACIÓN HISTÓRICA (Artículo 2.1.18. O.G.U.C.)	<input type="checkbox"/> DECLARADO DE UTILIDAD PÚBLICA (Artículo 59º L.G.U.C.).
<input type="checkbox"/> ÁREA DE PROTECCIÓN DE RECURSOS DE VALOR NATURAL (Artículo 2.1.18. O.G.U.C.)	<input type="checkbox"/> AFECTO A EXPROPIACIÓN (Artículo 83º L.G.U.C.)
<input type="checkbox"/> ZONA DE REMODELACIÓN (Artículo 72º L.G.U.C.)	<input type="checkbox"/> CON PROHIBICIÓN DE EDIFICAR (Artículo 60º L.G.U.C.)
<input type="checkbox"/> ZONA DE CONSTRUCCIÓN OBLIGATORIA (Artículo 76º L.G.U.C.)	<input type="checkbox"/> CON LIMITACIÓN DE USO: ESPACIO PÚBLICO O ÁREA VERDE COMPLEMENTARIA (Artículo 2.1.30. O.G.U.C.)
<input type="checkbox"/> ZONA DE EQUIPAMIENTO (Artículo 2.1.33. O.G.U.C.)	<input type="checkbox"/> \$ALDO PREDIAL (Artículo 1.1.2 O.G.U.C.)
<input type="checkbox"/> ZONA DE RIESGO (Artículo 2.1.17. O.G.U.C.)	<input type="checkbox"/> OTRA, Indique:
<input type="checkbox"/> ZONA DE INFRAESTRUCTURA PELIGROSA (*) (Artículo 2.1.17. O.G.U.C.)	

(*) ZONAS "NO EDIFICABLES"

Descripción del Sector de Emplazamiento:

Nota: Las Condiciones Particulares del AH señaladas en los puntos 5 al 7, ya se encuentran consideradas en el Valor de Terreno definido para los predios del Área.

FICHA DE ÁREA HOMOGÉNEA (AH)

IDENTIFICACIÓN DEL AH

180035

NOMBRE DE LA COMUNA:	PUENTE ALTO		
CÓDIGO ÁREA HOMOGÉNEA:	H	B	B 089
TIPO DE EMPLAZAMIENTO:	ÁREA URBANA		

VARIABLES URBANAS DEL AH DEFINIDAS POR EL SII

1. USO DE SUELO (*):	HABITACIONAL (H)
2. CATEGORÍA CONSTRUCTIVA (*):	BAJA (B)
3. NIVEL DE DENSIFICACIÓN (*):	BAJO (B)

(*) Variables predominantes al interior del AH, por lo que pueden existir predios con variables urbanas distintas a las definidas

INSTRUMENTO DE PLANIFICACIÓN TERRITORIAL (IPT)

4. TIPO DE IPT VIGENTE:

<input type="checkbox"/>	SIN INSTRUMENTO DE PLANIFICACIÓN TERRITORIAL (IPT)		
<input type="checkbox"/>	PLANO REGULADOR INTERCOMUNAL		AÑO
<input checked="" type="checkbox"/>	PLANO REGULADOR COMUNAL	DECRETO N° 423	AÑO 2003

CONDICIONES PARTICULARES DEL AH

5. FORMA

☐ ESTA AH ESTÁ CONFORMADA MAYORITARIAMENTE POR PREDIOS DE FORMA IRREGULAR

Por ejemplo, que sean similares a:



6. TOPOGRAFÍA

☐ ESTA AH ESTÁ CONFORMADA MAYORITARIAMENTE POR PREDIOS CON TOPOGRAFÍA IRREGULAR

Descripción de la Topografía del AH:

Topografía plana.

7. ZONAS CON CONDICIONES PARTICULARES DE EDIFICACIÓN O NO EDIFICABLES

<input type="checkbox"/> ÁREA DE PROTECCIÓN DE RECURSOS DE VALOR PATRIMONIAL CULTURAL / O ZONA DE CONSERVACIÓN HISTÓRICA (Artículo 2.1.18. O.G.U.C.)	<input type="checkbox"/> DECLARADO DE UTILIDAD PÚBLICA (Artículo 59º L.G.U.C.).
<input type="checkbox"/> ÁREA DE PROTECCIÓN DE RECURSOS DE VALOR NATURAL (Artículo 2.1.18. O.G.U.C.)	<input type="checkbox"/> AFECTO A EXPROPIACIÓN (Artículo 83º L.G.U.C.)
<input type="checkbox"/> ZONA DE REMODELACIÓN (Artículo 72º L.G.U.C.)	<input type="checkbox"/> CON PROHIBICIÓN DE EDIFICAR (Artículo 60º L.G.U.C.)
<input type="checkbox"/> ZONA DE CONSTRUCCIÓN OBLIGATORIA (Artículo 76º L.G.U.C.)	<input type="checkbox"/> CON LIMITACIÓN DE USO: ESPACIO PÚBLICO O ÁREA VERDE COMPLEMENTARIA (Artículo 2.1.30. O.G.U.C.)
<input type="checkbox"/> ZONA DE EQUIPAMIENTO (Artículo 2.1.33. O.G.U.C.)	<input type="checkbox"/> \$ALDO PREDIAL (Artículo 1.1.2 O.G.U.C.)
<input type="checkbox"/> ZONA DE RIESGO (Artículo 2.1.17. O.G.U.C.)	<input type="checkbox"/> OTRA, Indique:
<input type="checkbox"/> ZONA DE INFRAESTRUCTURA PELIGROSA (*) (Artículo 2.1.17. O.G.U.C.)	

(*) ZONAS "NO EDIFICABLES"

Descripción del Sector de Emplazamiento:

Nota: Las Condiciones Particulares del AH señaladas en los puntos 5 al 7, ya se encuentran consideradas en el Valor de Terreno definido para los predios del Área.

FICHA DE ÁREA HOMOGÉNEA (AH)

IDENTIFICACIÓN DEL AH

HB0091

NOMBRE DE LA COMUNA: PUENTE ALTO

CÓDIGO ÁREA HOMOGÉNEA: H B B 091

TIPO DE EMPLAZAMIENTO: ÁREA URBANA

VARIABLES URBANAS DEL AH DEFINIDAS POR EL SII

1. USO DE SUELO (*): HABITACIONAL (H)

2. CATEGORÍA CONSTRUCTIVA (*): BAJA (B)

3. NIVEL DE DENSIFICACIÓN (*): BAJO (B)

(*) Variables predominantes al interior del AH, por lo que pueden existir predios con variables urbanas distintas a las definidas

INSTRUMENTO DE PLANIFICACIÓN TERRITORIAL (IPT)

4. TIPO DE IPT VIGENTE:

☐ SIN INSTRUMENTO DE PLANIFICACIÓN TERRITORIAL (IPT)

☐ PLANO REGULADOR INTERCOMUNAL

☒ PLANO REGULADOR COMUNAL

DECRETO N° 423 AÑO 2003

CONDICIONES PARTICULARES DEL AH

5. FORMA

☐ ESTA AH ESTÁ CONFORMADA MAYORITARIAMENTE POR PREDIOS DE FORMA IRREGULAR

Por ejemplo, que sean similares a:



6. TOPOGRAFÍA

☐ ESTA AH ESTÁ CONFORMADA MAYORITARIAMENTE POR PREDIOS CON TOPOGRAFÍA IRREGULAR

Descripción de la Topografía del AH:

Topografía plana.

7. ZONAS CON CONDICIONES PARTICULARES DE EDIFICACIÓN O NO EDIFICABLES

☐ ÁREA DE PROTECCIÓN DE RECURSOS DE VALOR PATRIMONIAL CULTURAL / O ZONA DE CONSERVACIÓN HISTÓRICA (Artículo 2.1.18. O.G.U.C.)

☐ ÁREA DE PROTECCIÓN DE RECURSOS DE VALOR NATURAL (Artículo 2.1.18. O.G.U.C.)

☐ ZONA DE REMODELACIÓN (Artículo 72º L.G.U.C.)

☐ ZONA DE CONSTRUCCIÓN OBLIGATORIA (Artículo 76º L.G.U.C.)

☒ ZONA DE EQUIPAMIENTO (Artículo 2.1.33. O.G.U.C.)

☐ ZONA DE RIESGO (Artículo 2.1.17. O.G.U.C.)

☐ ZONA DE INFRAESTRUCTURA PELIGROSA (*) (Artículo 2.1.17. O.G.U.C.)

☐ DECLARADO DE UTILIDAD PÚBLICA (Artículo 59º L.G.U.C.)

☐ AFECTO A EXPROPIACIÓN (Artículo 83º L.G.U.C.)

☐ CON PROHIBICIÓN DE EDIFICAR (Artículo 60º L.G.U.C.)

☐ CON LIMITACIÓN DE USO: ESPACIO PÚBLICO O ÁREA VERDE COMPLEMENTARIA (Artículo 2.1.30. O.G.U.C.)

☐ \$ALDO PREDIAL (Artículo 1.1.2 O.G.U.C.)

☐ OTRA, Indique:

(*) ZONAS "NO EDIFICABLES"

Descripción del Sector de Emplazamiento:

ZONA HE(M)1. SU CENTRO DE NIVEL INTERCOMUNAL Y O METROPOLITANO SEGÚN ART. 3.1.1.2 Y 5.1.1 DEL PRMS Y ZONA H6 RESIDENCIAL actividades industriales inofensivas y equipamiento.(694-1 y 694-2 centros educacionales)

Nota: Las Condiciones Particulares del AH señaladas en los puntos 5 al 7, ya se encuentran consideradas en el Valor de Terreno definido para los predios del Área.

FICHA DE ÁREA HOMOGÉNEA (AH)

IDENTIFICACIÓN DEL AH

HB0092

NOMBRE DE LA COMUNA:	PUENTE ALTO		
CÓDIGO ÁREA HOMOGÉNEA:	H	B	B 092
TIPO DE EMPLAZAMIENTO:	ÁREA URBANA		

VARIABLES URBANAS DEL AH DEFINIDAS POR EL SII

1. USO DE SUELO (*):	HABITACIONAL (H)
2. CATEGORÍA CONSTRUCTIVA (*):	BAJA (B)
3. NIVEL DE DENSIFICACIÓN (*):	BAJO (B)

(*) Variables predominantes al interior del AH, por lo que pueden existir predios con variables urbanas distintas a las definidas

INSTRUMENTO DE PLANIFICACIÓN TERRITORIAL (IPT)

4. TIPO DE IPT VIGENTE:

<input type="checkbox"/>	SIN INSTRUMENTO DE PLANIFICACIÓN TERRITORIAL (IPT)		
<input type="checkbox"/>	PLANO REGULADOR INTERCOMUNAL		AÑO
<input checked="" type="checkbox"/>	PLANO REGULADOR COMUNAL	DECRETO N° 423	AÑO 2003

CONDICIONES PARTICULARES DEL AH

5. FORMA

☐ ESTA AH ESTÁ CONFORMADA MAYORITARIAMENTE POR PREDIOS DE FORMA IRREGULAR

Por ejemplo, que sean similares a:



6. TOPOGRAFÍA

☐ ESTA AH ESTÁ CONFORMADA MAYORITARIAMENTE POR PREDIOS CON TOPOGRAFÍA IRREGULAR

Descripción de la Topografía del AH:

Topografía plana.

7. ZONAS CON CONDICIONES PARTICULARES DE EDIFICACIÓN O NO EDIFICABLES

<input type="checkbox"/> ÁREA DE PROTECCIÓN DE RECURSOS DE VALOR PATRIMONIAL CULTURAL / O ZONA DE CONSERVACIÓN HISTÓRICA (Artículo 2.1.18. O.G.U.C.)	<input type="checkbox"/> DECLARADO DE UTILIDAD PÚBLICA (Artículo 59º L.G.U.C.).
<input type="checkbox"/> ÁREA DE PROTECCIÓN DE RECURSOS DE VALOR NATURAL (Artículo 2.1.18. O.G.U.C.)	<input type="checkbox"/> AFECTO A EXPROPIACIÓN (Artículo 83º L.G.U.C.)
<input type="checkbox"/> ZONA DE REMODELACIÓN (Artículo 72º L.G.U.C.)	<input type="checkbox"/> CON PROHIBICIÓN DE EDIFICAR (Artículo 60º L.G.U.C.)
<input type="checkbox"/> ZONA DE CONSTRUCCIÓN OBLIGATORIA (Artículo 76º L.G.U.C.)	<input type="checkbox"/> CON LIMITACIÓN DE USO: ESPACIO PÚBLICO O ÁREA VERDE COMPLEMENTARIA (Artículo 2.1.30. O.G.U.C.)
<input type="checkbox"/> ZONA DE EQUIPAMIENTO (Artículo 2.1.33. O.G.U.C.)	<input type="checkbox"/> \$ALDO PREDIAL (Artículo 1.1.2 O.G.U.C.)
<input type="checkbox"/> ZONA DE RIESGO (Artículo 2.1.17. O.G.U.C.)	<input type="checkbox"/> OTRA, Indique:
<input type="checkbox"/> ZONA DE INFRAESTRUCTURA PELIGROSA (*) (Artículo 2.1.17. O.G.U.C.)	

(*) ZONAS "NO EDIFICABLES"

Descripción del Sector de Emplazamiento:

Nota: Las Condiciones Particulares del AH señaladas en los puntos 5 al 7, ya se encuentran consideradas en el Valor de Terreno definido para los predios del Área.

FICHA DE ÁREA HOMOGÉNEA (AH)

IDENTIFICACIÓN DEL AH

HB0093

NOMBRE DE LA COMUNA: PUENTE ALTO

CÓDIGO ÁREA HOMOGÉNEA: H B B 093

TIPO DE EMPLAZAMIENTO: ÁREA URBANA

VARIABLES URBANAS DEL AH DEFINIDAS POR EL SII

1. USO DE SUELO (*): HABITACIONAL (H)

2. CATEGORÍA CONSTRUCTIVA (*): BAJA (B)

3. NIVEL DE DENSIFICACIÓN (*): BAJO (B)

(*) Variables predominantes al interior del AH, por lo que pueden existir predios con variables urbanas distintas a las definidas

INSTRUMENTO DE PLANIFICACIÓN TERRITORIAL (IPT)

4. TIPO DE IPT VIGENTE:

☐ SIN INSTRUMENTO DE PLANIFICACIÓN TERRITORIAL (IPT)

☐ PLANO REGULADOR INTERCOMUNAL

☒ PLANO REGULADOR COMUNAL

DECRETO N° 423 AÑO 2003

CONDICIONES PARTICULARES DEL AH

5. FORMA

☐ ESTA AH ESTÁ CONFORMADA MAYORITARIAMENTE POR PREDIOS DE FORMA IRREGULAR

Por ejemplo, que sean similares a:



6. TOPOGRAFÍA

☐ ESTA AH ESTÁ CONFORMADA MAYORITARIAMENTE POR PREDIOS CON TOPOGRAFÍA IRREGULAR

Descripción de la Topografía del AH:

Topografía plana.

7. ZONAS CON CONDICIONES PARTICULARES DE EDIFICACIÓN O NO EDIFICABLES

☐ ÁREA DE PROTECCIÓN DE RECURSOS DE VALOR PATRIMONIAL CULTURAL / O ZONA DE CONSERVACIÓN HISTÓRICA (Artículo 2.1.18. O.G.U.C.)

☐ ÁREA DE PROTECCIÓN DE RECURSOS DE VALOR NATURAL (Artículo 2.1.18. O.G.U.C.)

☐ ZONA DE REMODELACIÓN (Artículo 72º L.G.U.C.)

☐ ZONA DE CONSTRUCCIÓN OBLIGATORIA (Artículo 76º L.G.U.C.)

☒ ZONA DE EQUIPAMIENTO (Artículo 2.1.33. O.G.U.C.)

☐ ZONA DE RIESGO (Artículo 2.1.17. O.G.U.C.)

☐ ZONA DE INFRAESTRUCTURA PELIGROSA (*) (Artículo 2.1.17. O.G.U.C.)

☐ DECLARADO DE UTILIDAD PÚBLICA (Artículo 59º L.G.U.C.)

☐ AFECTO A EXPROPIACIÓN (Artículo 83º L.G.U.C.)

☐ CON PROHIBICIÓN DE EDIFICAR (Artículo 60º L.G.U.C.)

☐ CON LIMITACIÓN DE USO: ESPACIO PÚBLICO O ÁREA VERDE COMPLEMENTARIA (Artículo 2.1.30. O.G.U.C.)

☐ \$ALDO PREDIAL (Artículo 1.1.2 O.G.U.C.)

☐ OTRA, Indique:

(*) ZONAS "NO EDIFICABLES"

Descripción del Sector de Emplazamiento:

ZONA H6 RESIDENCIAL, ACTIV INDUSTRIALES INOFENSIVAS Y EQUIPAMIENTO Y H2 RESIDENCIAL Y EQUIPAMIENTO.

Nota: Las Condiciones Particulares del AH señaladas en los puntos 5 al 7, ya se encuentran consideradas en el Valor de Terreno definido para los predios del Área.

FICHA DE ÁREA HOMOGÉNEA (AH)

IDENTIFICACIÓN DEL AH

HB0094

NOMBRE DE LA COMUNA:	PUENTE ALTO		
CÓDIGO ÁREA HOMOGÉNEA:	H	B	B 094
TIPO DE EMPLAZAMIENTO:	ÁREA URBANA		

VARIABLES URBANAS DEL AH DEFINIDAS POR EL SII

1. USO DE SUELO (*):	HABITACIONAL (H)
2. CATEGORÍA CONSTRUCTIVA (*):	BAJA (B)
3. NIVEL DE DENSIFICACIÓN (*):	BAJO (B)

(*) Variables predominantes al interior del AH, por lo que pueden existir predios con variables urbanas distintas a las definidas

INSTRUMENTO DE PLANIFICACIÓN TERRITORIAL (IPT)

4. TIPO DE IPT VIGENTE:

<input type="checkbox"/>	SIN INSTRUMENTO DE PLANIFICACIÓN TERRITORIAL (IPT)		
<input type="checkbox"/>	PLANO REGULADOR INTERCOMUNAL		AÑO
<input checked="" type="checkbox"/>	PLANO REGULADOR COMUNAL	DECRETO N° 423	AÑO 2003

CONDICIONES PARTICULARES DEL AH

5. FORMA

☐ ESTA AH ESTÁ CONFORMADA MAYORITARIAMENTE POR PREDIOS DE FORMA IRREGULAR

Por ejemplo, que sean similares a:



6. TOPOGRAFÍA

☐ ESTA AH ESTÁ CONFORMADA MAYORITARIAMENTE POR PREDIOS CON TOPOGRAFÍA IRREGULAR

Descripción de la Topografía del AH:

Topografía plana.

7. ZONAS CON CONDICIONES PARTICULARES DE EDIFICACIÓN O NO EDIFICABLES

<input type="checkbox"/> ÁREA DE PROTECCIÓN DE RECURSOS DE VALOR PATRIMONIAL CULTURAL / O ZONA DE CONSERVACIÓN HISTÓRICA (Artículo 2.1.18. O.G.U.C.)	<input type="checkbox"/> DECLARADO DE UTILIDAD PÚBLICA (Artículo 59º L.G.U.C.).
<input type="checkbox"/> ÁREA DE PROTECCIÓN DE RECURSOS DE VALOR NATURAL (Artículo 2.1.18. O.G.U.C.)	<input type="checkbox"/> AFECTO A EXPROPIACIÓN (Artículo 83º L.G.U.C.)
<input type="checkbox"/> ZONA DE REMODELACIÓN (Artículo 72º L.G.U.C.)	<input type="checkbox"/> CON PROHIBICIÓN DE EDIFICAR (Artículo 60º L.G.U.C.)
<input type="checkbox"/> ZONA DE CONSTRUCCIÓN OBLIGATORIA (Artículo 76º L.G.U.C.)	<input type="checkbox"/> CON LIMITACIÓN DE USO: ESPACIO PÚBLICO O ÁREA VERDE COMPLEMENTARIA (Artículo 2.1.30. O.G.U.C.)
<input type="checkbox"/> ZONA DE EQUIPAMIENTO (Artículo 2.1.33. O.G.U.C.)	<input type="checkbox"/> \$ALDO PREDIAL (Artículo 1.1.2 O.G.U.C.)
<input type="checkbox"/> ZONA DE RIESGO (Artículo 2.1.17. O.G.U.C.)	<input type="checkbox"/> OTRA, Indique:
<input type="checkbox"/> ZONA DE INFRAESTRUCTURA PELIGROSA (*) (Artículo 2.1.17. O.G.U.C.)	

(*) ZONAS "NO EDIFICABLES"

Descripción del Sector de Emplazamiento:

Nota: Las Condiciones Particulares del AH señaladas en los puntos 5 al 7, ya se encuentran consideradas en el Valor de Terreno definido para los predios del Área.

FICHA DE ÁREA HOMOGÉNEA (AH)

IDENTIFICACIÓN DEL AH

HB0095

NOMBRE DE LA COMUNA:	PUENTE ALTO		
CÓDIGO ÁREA HOMOGÉNEA:	H	B	B 095
TIPO DE EMPLAZAMIENTO:	ÁREA URBANA		

VARIABLES URBANAS DEL AH DEFINIDAS POR EL SII

1. USO DE SUELO (*):	HABITACIONAL (H)
2. CATEGORÍA CONSTRUCTIVA (*):	BAJA (B)
3. NIVEL DE DENSIFICACIÓN (*):	BAJO (B)

(*) Variables predominantes al interior del AH, por lo que pueden existir predios con variables urbanas distintas a las definidas

INSTRUMENTO DE PLANIFICACIÓN TERRITORIAL (IPT)

4. TIPO DE IPT VIGENTE:

<input type="checkbox"/>	SIN INSTRUMENTO DE PLANIFICACIÓN TERRITORIAL (IPT)		
<input type="checkbox"/>	PLANO REGULADOR INTERCOMUNAL		AÑO
<input checked="" type="checkbox"/>	PLANO REGULADOR COMUNAL	DECRETO N° 423	AÑO 2003

CONDICIONES PARTICULARES DEL AH

5. FORMA

☐ ESTA AH ESTÁ CONFORMADA MAYORITARIAMENTE POR PREDIOS DE FORMA IRREGULAR

Por ejemplo, que sean similares a:



6. TOPOGRAFÍA

☐ ESTA AH ESTÁ CONFORMADA MAYORITARIAMENTE POR PREDIOS CON TOPOGRAFÍA IRREGULAR

Descripción de la Topografía del AH:

Topografía plana.

7. ZONAS CON CONDICIONES PARTICULARES DE EDIFICACIÓN O NO EDIFICABLES

<input type="checkbox"/> ÁREA DE PROTECCIÓN DE RECURSOS DE VALOR PATRIMONIAL CULTURAL / O ZONA DE CONSERVACIÓN HISTÓRICA (Artículo 2.1.18. O.G.U.C.)	<input type="checkbox"/> DECLARADO DE UTILIDAD PÚBLICA (Artículo 59º L.G.U.C.).
<input type="checkbox"/> ÁREA DE PROTECCIÓN DE RECURSOS DE VALOR NATURAL (Artículo 2.1.18. O.G.U.C.)	<input type="checkbox"/> AFECTO A EXPROPIACIÓN (Artículo 83º L.G.U.C.)
<input type="checkbox"/> ZONA DE REMODELACIÓN (Artículo 72º L.G.U.C.)	<input type="checkbox"/> CON PROHIBICIÓN DE EDIFICAR (Artículo 60º L.G.U.C.)
<input type="checkbox"/> ZONA DE CONSTRUCCIÓN OBLIGATORIA (Artículo 76º L.G.U.C.)	<input type="checkbox"/> CON LIMITACIÓN DE USO: ESPACIO PÚBLICO O ÁREA VERDE COMPLEMENTARIA (Artículo 2.1.30. O.G.U.C.)
<input type="checkbox"/> ZONA DE EQUIPAMIENTO (Artículo 2.1.33. O.G.U.C.)	<input type="checkbox"/> \$ALDO PREDIAL (Artículo 1.1.2 O.G.U.C.)
<input type="checkbox"/> ZONA DE RIESGO (Artículo 2.1.17. O.G.U.C.)	<input type="checkbox"/> OTRA, Indique:
<input type="checkbox"/> ZONA DE INFRAESTRUCTURA PELIGROSA (*) (Artículo 2.1.17. O.G.U.C.)	

(*) ZONAS "NO EDIFICABLES"

Descripción del Sector de Emplazamiento:

Nota: Las Condiciones Particulares del AH señaladas en los puntos 5 al 7, ya se encuentran consideradas en el Valor de Terreno definido para los predios del Área.

FICHA DE ÁREA HOMOGÉNEA (AH)

IDENTIFICACIÓN DEL AH

HB0096

NOMBRE DE LA COMUNA:	PUENTE ALTO		
CÓDIGO ÁREA HOMOGÉNEA:	H	B	B 096
TIPO DE EMPLAZAMIENTO:	ÁREA URBANA		

VARIABLES URBANAS DEL AH DEFINIDAS POR EL SII

1. USO DE SUELO (*):	HABITACIONAL (H)
2. CATEGORÍA CONSTRUCTIVA (*):	BAJA (B)
3. NIVEL DE DENSIFICACIÓN (*):	BAJO (B)

(*) Variables predominantes al interior del AH, por lo que pueden existir predios con variables urbanas distintas a las definidas

INSTRUMENTO DE PLANIFICACIÓN TERRITORIAL (IPT)

4. TIPO DE IPT VIGENTE:

<input type="checkbox"/>	SIN INSTRUMENTO DE PLANIFICACIÓN TERRITORIAL (IPT)		
<input type="checkbox"/>	PLANO REGULADOR INTERCOMUNAL		AÑO
<input checked="" type="checkbox"/>	PLANO REGULADOR COMUNAL	DECRETO N° 423	AÑO 2003

CONDICIONES PARTICULARES DEL AH

5. FORMA

☐ ESTA AH ESTÁ CONFORMADA MAYORITARIAMENTE POR PREDIOS DE FORMA IRREGULAR

Por ejemplo, que sean similares a:



6. TOPOGRAFÍA

☐ ESTA AH ESTÁ CONFORMADA MAYORITARIAMENTE POR PREDIOS CON TOPOGRAFÍA IRREGULAR

Descripción de la Topografía del AH:

Topografía plana.

7. ZONAS CON CONDICIONES PARTICULARES DE EDIFICACIÓN O NO EDIFICABLES

<input type="checkbox"/> ÁREA DE PROTECCIÓN DE RECURSOS DE VALOR PATRIMONIAL CULTURAL / O ZONA DE CONSERVACIÓN HISTÓRICA (Artículo 2.1.18. O.G.U.C.)	<input type="checkbox"/> DECLARADO DE UTILIDAD PÚBLICA (Artículo 59º L.G.U.C.).
<input type="checkbox"/> ÁREA DE PROTECCIÓN DE RECURSOS DE VALOR NATURAL (Artículo 2.1.18. O.G.U.C.)	<input type="checkbox"/> AFECTO A EXPROPIACIÓN (Artículo 83º L.G.U.C.)
<input type="checkbox"/> ZONA DE REMODELACIÓN (Artículo 72º L.G.U.C.)	<input type="checkbox"/> CON PROHIBICIÓN DE EDIFICAR (Artículo 60º L.G.U.C.)
<input type="checkbox"/> ZONA DE CONSTRUCCIÓN OBLIGATORIA (Artículo 76º L.G.U.C.)	<input type="checkbox"/> CON LIMITACIÓN DE USO: ESPACIO PÚBLICO O ÁREA VERDE COMPLEMENTARIA (Artículo 2.1.30. O.G.U.C.)
<input type="checkbox"/> ZONA DE EQUIPAMIENTO (Artículo 2.1.33. O.G.U.C.)	<input type="checkbox"/> \$ALDO PREDIAL (Artículo 1.1.2 O.G.U.C.)
<input type="checkbox"/> ZONA DE RIESGO (Artículo 2.1.17. O.G.U.C.)	<input type="checkbox"/> OTRA, Indique:
<input type="checkbox"/> ZONA DE INFRAESTRUCTURA PELIGROSA (*) (Artículo 2.1.17. O.G.U.C.)	

(*) ZONAS "NO EDIFICABLES"

Descripción del Sector de Emplazamiento:

Nota: Las Condiciones Particulares del AH señaladas en los puntos 5 al 7, ya se encuentran consideradas en el Valor de Terreno definido para los predios del Área.

FICHA DE ÁREA HOMOGÉNEA (AH)

IDENTIFICACIÓN DEL AH

HBB103

NOMBRE DE LA COMUNA: PUENTE ALTO

CÓDIGO ÁREA HOMOGÉNEA: H B B 103

TIPO DE EMPLAZAMIENTO: ÁREA URBANA

VARIABLES URBANAS DEL AH DEFINIDAS POR EL SII

1. USO DE SUELO (*): HABITACIONAL (H)

2. CATEGORÍA CONSTRUCTIVA (*): BAJA (B)

3. NIVEL DE DENSIFICACIÓN (*): BAJO (B)

(*) Variables predominantes al interior del AH, por lo que pueden existir predios con variables urbanas distintas a las definidas

INSTRUMENTO DE PLANIFICACIÓN TERRITORIAL (IPT)

4. TIPO DE IPT VIGENTE:

☐ SIN INSTRUMENTO DE PLANIFICACIÓN TERRITORIAL (IPT)

☐ PLANO REGULADOR INTERCOMUNAL

☒ PLANO REGULADOR COMUNAL

DECRETO N° 423 AÑO 2003

CONDICIONES PARTICULARES DEL AH

5. FORMA

☐ ESTA AH ESTÁ CONFORMADA MAYORITARIAMENTE POR PREDIOS DE FORMA IRREGULAR

Por ejemplo, que sean similares a:



6. TOPOGRAFÍA

☐ ESTA AH ESTÁ CONFORMADA MAYORITARIAMENTE POR PREDIOS CON TOPOGRAFÍA IRREGULAR

Descripción de la Topografía del AH:

Topografía plana.

7. ZONAS CON CONDICIONES PARTICULARES DE EDIFICACIÓN O NO EDIFICABLES

☐ ÁREA DE PROTECCIÓN DE RECURSOS DE VALOR PATRIMONIAL CULTURAL / O ZONA DE CONSERVACIÓN HISTÓRICA (Artículo 2.1.18. O.G.U.C.)

☐ ÁREA DE PROTECCIÓN DE RECURSOS DE VALOR NATURAL (Artículo 2.1.18. O.G.U.C.)

☐ ZONA DE REMODELACIÓN (Artículo 72º L.G.U.C.)

☐ ZONA DE CONSTRUCCIÓN OBLIGATORIA (Artículo 76º L.G.U.C.)

☐ ZONA DE EQUIPAMIENTO (Artículo 2.1.33. O.G.U.C.)

☐ ZONA DE RIESGO (Artículo 2.1.17. O.G.U.C.)

☐ ZONA DE INFRAESTRUCTURA PELIGROSA (*) (Artículo 2.1.17. O.G.U.C.)

☒ DECLARADO DE UTILIDAD PÚBLICA (Artículo 59º L.G.U.C.).

☐ AFECTO A EXPROPIACIÓN (Artículo 83º L.G.U.C.)

☐ CON PROHIBICIÓN DE EDIFICAR (Artículo 60º L.G.U.C.)

☐ CON LIMITACIÓN DE USO: ESPACIO PÚBLICO O ÁREA VERDE COMPLEMENTARIA (Artículo 2.1.30. O.G.U.C.)

☐ \$ALDO PREDIAL (Artículo 1.1.2 O.G.U.C.)

☐ OTRA, Indique:

(*) ZONAS "NO EDIFICABLES"

Descripción del Sector de Emplazamiento:

POR AVENIDA CAMILO HENRIQUEZ.

Nota: Las Condiciones Particulares del AH señaladas en los puntos 5 al 7, ya se encuentran consideradas en el Valor de Terreno definido para los predios del Área.

FICHA DE ÁREA HOMOGÉNEA (AH)

IDENTIFICACIÓN DEL AH

HBB106

NOMBRE DE LA COMUNA: PUENTE ALTO

CÓDIGO ÁREA HOMOGÉNEA: H B B 106

TIPO DE EMPLAZAMIENTO: ÁREA URBANA

VARIABLES URBANAS DEL AH DEFINIDAS POR EL SII

1. USO DE SUELO (*): HABITACIONAL (H)

2. CATEGORÍA CONSTRUCTIVA (*): BAJA (B)

3. NIVEL DE DENSIFICACIÓN (*): BAJO (B)

(*) Variables predominantes al interior del AH, por lo que pueden existir predios con variables urbanas distintas a las definidas

INSTRUMENTO DE PLANIFICACIÓN TERRITORIAL (IPT)

4. TIPO DE IPT VIGENTE:

☐ SIN INSTRUMENTO DE PLANIFICACIÓN TERRITORIAL (IPT)

☐ PLANO REGULADOR INTERCOMUNAL

☒ PLANO REGULADOR COMUNAL

DECRETO N° 423 AÑO 2003

CONDICIONES PARTICULARES DEL AH

5. FORMA

☐ ESTA AH ESTÁ CONFORMADA MAYORITARIAMENTE POR PREDIOS DE FORMA IRREGULAR

Por ejemplo, que sean similares a:



6. TOPOGRAFÍA

☐ ESTA AH ESTÁ CONFORMADA MAYORITARIAMENTE POR PREDIOS CON TOPOGRAFÍA IRREGULAR

Descripción de la Topografía del AH:

TOPOGRAFÍA LEVEMENTE INCLINADA.

7. ZONAS CON CONDICIONES PARTICULARES DE EDIFICACIÓN O NO EDIFICABLES

☐ ÁREA DE PROTECCIÓN DE RECURSOS DE VALOR PATRIMONIAL CULTURAL / O ZONA DE CONSERVACIÓN HISTÓRICA (Artículo 2.1.18. O.G.U.C.)

☐ ÁREA DE PROTECCIÓN DE RECURSOS DE VALOR NATURAL (Artículo 2.1.18. O.G.U.C.)

☐ ZONA DE REMODELACIÓN (Artículo 72º L.G.U.C.)

☐ ZONA DE CONSTRUCCIÓN OBLIGATORIA (Artículo 76º L.G.U.C.)

☐ ZONA DE EQUIPAMIENTO (Artículo 2.1.33. O.G.U.C.)

☐ ZONA DE RIESGO (Artículo 2.1.17. O.G.U.C.)

☐ ZONA DE INFRAESTRUCTURA PELIGROSA (*) (Artículo 2.1.17. O.G.U.C.)

☒ DECLARADO DE UTILIDAD PÚBLICA (Artículo 59º L.G.U.C.).

☐ AFECTO A EXPROPIACIÓN (Artículo 83º L.G.U.C.)

☐ CON PROHIBICIÓN DE EDIFICAR (Artículo 60º L.G.U.C.)

☐ CON LIMITACIÓN DE USO: ESPACIO PÚBLICO O ÁREA VERDE COMPLEMENTARIA (Artículo 2.1.30. O.G.U.C.)

☐ \$ALDO PREDIAL (Artículo 1.1.2 O.G.U.C.)

☐ OTRA, Indique:

(*) ZONAS "NO EDIFICABLES"

Descripción del Sector de Emplazamiento:

POR AVENIDA CAMINO AL VOLCAN.

Nota: Las Condiciones Particulares del AH señaladas en los puntos 5 al 7, ya se encuentran consideradas en el Valor de Terreno definido para los predios del Área.

FICHA DE ÁREA HOMOGÉNEA (AH)

IDENTIFICACIÓN DEL AH

HBB107

NOMBRE DE LA COMUNA:	PUENTE ALTO		
CÓDIGO ÁREA HOMOGÉNEA:	H	B	B 107
TIPO DE EMPLAZAMIENTO:	ÁREA URBANA		

VARIABLES URBANAS DEL AH DEFINIDAS POR EL SII

1. USO DE SUELO (*):	HABITACIONAL (H)
2. CATEGORÍA CONSTRUCTIVA (*):	BAJA (B)
3. NIVEL DE DENSIFICACIÓN (*):	BAJO (B)

(*) Variables predominantes al interior del AH, por lo que pueden existir predios con variables urbanas distintas a las definidas

INSTRUMENTO DE PLANIFICACIÓN TERRITORIAL (IPT)

4. TIPO DE IPT VIGENTE:			
<input type="checkbox"/>	SIN INSTRUMENTO DE PLANIFICACIÓN TERRITORIAL (IPT)		
<input type="checkbox"/>	PLANO REGULADOR INTERCOMUNAL	AÑO	
<input checked="" type="checkbox"/>	PLANO REGULADOR COMUNAL	DECRETO N°	423 AÑO 2003

CONDICIONES PARTICULARES DEL AH

5. FORMA

☐ ESTA AH ESTÁ CONFORMADA MAYORITARIAMENTE POR PREDIOS DE FORMA IRREGULAR

Por ejemplo, que sean similares a:



6. TOPOGRAFÍA

☐ ESTA AH ESTÁ CONFORMADA MAYORITARIAMENTE POR PREDIOS CON TOPOGRAFÍA IRREGULAR

Descripción de la Topografía del AH:

Topografía plana.

7. ZONAS CON CONDICIONES PARTICULARES DE EDIFICACIÓN O NO EDIFICABLES

<input type="checkbox"/> ÁREA DE PROTECCIÓN DE RECURSOS DE VALOR PATRIMONIAL CULTURAL / O ZONA DE CONSERVACIÓN HISTÓRICA (Artículo 2.1.18. O.G.U.C.)	<input type="checkbox"/> DECLARADO DE UTILIDAD PÚBLICA (Artículo 59º L.G.U.C.).
<input type="checkbox"/> ÁREA DE PROTECCIÓN DE RECURSOS DE VALOR NATURAL (Artículo 2.1.18. O.G.U.C.)	<input type="checkbox"/> AFECTO A EXPROPIACIÓN (Artículo 83º L.G.U.C.)
<input type="checkbox"/> ZONA DE REMODELACIÓN (Artículo 72º L.G.U.C.)	<input type="checkbox"/> CON PROHIBICIÓN DE EDIFICAR (Artículo 60º L.G.U.C.)
<input type="checkbox"/> ZONA DE CONSTRUCCIÓN OBLIGATORIA (Artículo 76º L.G.U.C.)	<input type="checkbox"/> CON LIMITACIÓN DE USO: ESPACIO PÚBLICO O ÁREA VERDE COMPLEMENTARIA (Artículo 2.1.30. O.G.U.C.)
<input type="checkbox"/> ZONA DE EQUIPAMIENTO (Artículo 2.1.33. O.G.U.C.)	<input type="checkbox"/> \$ALDO PREDIAL (Artículo 1.1.2 O.G.U.C.)
<input type="checkbox"/> ZONA DE RIESGO (Artículo 2.1.17. O.G.U.C.)	<input type="checkbox"/> OTRA, Indique:
<input type="checkbox"/> ZONA DE INFRAESTRUCTURA PELIGROSA (*) (Artículo 2.1.17. O.G.U.C.)	

(*) ZONAS "NO EDIFICABLES"

Descripción del Sector de Emplazamiento:

--

Nota: Las Condiciones Particulares del AH señaladas en los puntos 5 al 7, ya se encuentran consideradas en el Valor de Terreno definido para los predios del Área.

FICHA DE ÁREA HOMOGÉNEA (AH)

IDENTIFICACIÓN DEL AH

HBB108

NOMBRE DE LA COMUNA:	PUENTE ALTO		
CÓDIGO ÁREA HOMOGÉNEA:	H	B	B 108
TIPO DE EMPLAZAMIENTO:	ÁREA URBANA		

VARIABLES URBANAS DEL AH DEFINIDAS POR EL SII

1. USO DE SUELO (*):	HABITACIONAL (H)
2. CATEGORÍA CONSTRUCTIVA (*):	BAJA (B)
3. NIVEL DE DENSIFICACIÓN (*):	BAJO (B)

(*) Variables predominantes al interior del AH, por lo que pueden existir predios con variables urbanas distintas a las definidas

INSTRUMENTO DE PLANIFICACIÓN TERRITORIAL (IPT)

4. TIPO DE IPT VIGENTE:

<input type="checkbox"/>	SIN INSTRUMENTO DE PLANIFICACIÓN TERRITORIAL (IPT)		
<input type="checkbox"/>	PLANO REGULADOR INTERCOMUNAL		AÑO
<input checked="" type="checkbox"/>	PLANO REGULADOR COMUNAL	DECRETO N° 423	AÑO 2003

CONDICIONES PARTICULARES DEL AH

5. FORMA

☐ ESTA AH ESTÁ CONFORMADA MAYORITARIAMENTE POR PREDIOS DE FORMA IRREGULAR

Por ejemplo, que sean similares a:



6. TOPOGRAFÍA

☐ ESTA AH ESTÁ CONFORMADA MAYORITARIAMENTE POR PREDIOS CON TOPOGRAFÍA IRREGULAR

Descripción de la Topografía del AH:

Topografía plana.

7. ZONAS CON CONDICIONES PARTICULARES DE EDIFICACIÓN O NO EDIFICABLES

<input type="checkbox"/> ÁREA DE PROTECCIÓN DE RECURSOS DE VALOR PATRIMONIAL CULTURAL / O ZONA DE CONSERVACIÓN HISTÓRICA (Artículo 2.1.18. O.G.U.C.)	<input type="checkbox"/> DECLARADO DE UTILIDAD PÚBLICA (Artículo 59º L.G.U.C.).
<input type="checkbox"/> ÁREA DE PROTECCIÓN DE RECURSOS DE VALOR NATURAL (Artículo 2.1.18. O.G.U.C.)	<input type="checkbox"/> AFECTO A EXPROPIACIÓN (Artículo 83º L.G.U.C.)
<input type="checkbox"/> ZONA DE REMODELACIÓN (Artículo 72º L.G.U.C.)	<input type="checkbox"/> CON PROHIBICIÓN DE EDIFICAR (Artículo 60º L.G.U.C.)
<input type="checkbox"/> ZONA DE CONSTRUCCIÓN OBLIGATORIA (Artículo 76º L.G.U.C.)	<input type="checkbox"/> CON LIMITACIÓN DE USO: ESPACIO PÚBLICO O ÁREA VERDE COMPLEMENTARIA (Artículo 2.1.30. O.G.U.C.)
<input type="checkbox"/> ZONA DE EQUIPAMIENTO (Artículo 2.1.33. O.G.U.C.)	<input type="checkbox"/> \$ALDO PREDIAL (Artículo 1.1.2 O.G.U.C.)
<input type="checkbox"/> ZONA DE RIESGO (Artículo 2.1.17. O.G.U.C.)	<input type="checkbox"/> OTRA, Indique:
<input type="checkbox"/> ZONA DE INFRAESTRUCTURA PELIGROSA (*) (Artículo 2.1.17. O.G.U.C.)	

(*) ZONAS "NO EDIFICABLES"

Descripción del Sector de Emplazamiento:

Nota: Las Condiciones Particulares del AH señaladas en los puntos 5 al 7, ya se encuentran consideradas en el Valor de Terreno definido para los predios del Área.

FICHA DE ÁREA HOMOGÉNEA (AH)

IDENTIFICACIÓN DEL AH

HBB118

NOMBRE DE LA COMUNA: PUENTE ALTO

CÓDIGO ÁREA HOMOGÉNEA: H B B 118

TIPO DE EMPLAZAMIENTO: ÁREA URBANA

VARIABLES URBANAS DEL AH DEFINIDAS POR EL SII

1. USO DE SUELO (*): HABITACIONAL (H)

2. CATEGORÍA CONSTRUCTIVA (*): BAJA (B)

3. NIVEL DE DENSIFICACIÓN (*): BAJO (B)

(*) Variables predominantes al interior del AH, por lo que pueden existir predios con variables urbanas distintas a las definidas

INSTRUMENTO DE PLANIFICACIÓN TERRITORIAL (IPT)

4. TIPO DE IPT VIGENTE:

☐ SIN INSTRUMENTO DE PLANIFICACIÓN TERRITORIAL (IPT)

☐ PLANO REGULADOR INTERCOMUNAL

☒ PLANO REGULADOR COMUNAL

DECRETO N° 423 AÑO 2003

CONDICIONES PARTICULARES DEL AH

5. FORMA

☐ ESTA AH ESTÁ CONFORMADA MAYORITARIAMENTE POR PREDIOS DE FORMA IRREGULAR

Por ejemplo, que sean similares a:



6. TOPOGRAFÍA

☐ ESTA AH ESTÁ CONFORMADA MAYORITARIAMENTE POR PREDIOS CON TOPOGRAFÍA IRREGULAR

Descripción de la Topografía del AH:

Topografía plana.

7. ZONAS CON CONDICIONES PARTICULARES DE EDIFICACIÓN O NO EDIFICABLES

☐ ÁREA DE PROTECCIÓN DE RECURSOS DE VALOR PATRIMONIAL CULTURAL / O ZONA DE CONSERVACIÓN HISTÓRICA (Artículo 2.1.18. O.G.U.C.)

☐ ÁREA DE PROTECCIÓN DE RECURSOS DE VALOR NATURAL (Artículo 2.1.18. O.G.U.C.)

☐ ZONA DE REMODELACIÓN (Artículo 72º L.G.U.C.)

☐ ZONA DE CONSTRUCCIÓN OBLIGATORIA (Artículo 76º L.G.U.C.)

☐ ZONA DE EQUIPAMIENTO (Artículo 2.1.33. O.G.U.C.)

☐ ZONA DE RIESGO (Artículo 2.1.17. O.G.U.C.)

☐ ZONA DE INFRAESTRUCTURA PELIGROSA (*) (Artículo 2.1.17. O.G.U.C.)

☐ DECLARADO DE UTILIDAD PÚBLICA (Artículo 59º L.G.U.C.).

☐ AFECTO A EXPROPIACIÓN (Artículo 83º L.G.U.C.)

☐ CON PROHIBICIÓN DE EDIFICAR (Artículo 60º L.G.U.C.)

☐ CON LIMITACIÓN DE USO: ESPACIO PÚBLICO O ÁREA VERDE COMPLEMENTARIA (Artículo 2.1.30. O.G.U.C.)

☐ \$ALDO PREDIAL (Artículo 1.1.2 O.G.U.C.)

☐ OTRA, Indique:

(*) ZONAS "NO EDIFICABLES"

Descripción del Sector de Emplazamiento:

Nota: Las Condiciones Particulares del AH señaladas en los puntos 5 al 7, ya se encuentran consideradas en el Valor de Terreno definido para los predios del Área.

FICHA DE ÁREA HOMOGÉNEA (AH)

IDENTIFICACIÓN DEL AH

HBB128

NOMBRE DE LA COMUNA: PUENTE ALTO

CÓDIGO ÁREA HOMOGÉNEA: H B B 128

TIPO DE EMPLAZAMIENTO: ÁREA URBANA

VARIABLES URBANAS DEL AH DEFINIDAS POR EL SII

1. USO DE SUELO (*): HABITACIONAL (H)

2. CATEGORÍA CONSTRUCTIVA (*): BAJA (B)

3. NIVEL DE DENSIFICACIÓN (*): BAJO (B)

(*) Variables predominantes al interior del AH, por lo que pueden existir predios con variables urbanas distintas a las definidas

INSTRUMENTO DE PLANIFICACIÓN TERRITORIAL (IPT)

4. TIPO DE IPT VIGENTE:

☐ SIN INSTRUMENTO DE PLANIFICACIÓN TERRITORIAL (IPT)

☐ PLANO REGULADOR INTERCOMUNAL

☒ PLANO REGULADOR COMUNAL

DECRETO N° 423 AÑO 2003

CONDICIONES PARTICULARES DEL AH

5. FORMA

☐ ESTA AH ESTÁ CONFORMADA MAYORITARIAMENTE POR PREDIOS DE FORMA IRREGULAR

Por ejemplo, que sean similares a:



6. TOPOGRAFÍA

☐ ESTA AH ESTÁ CONFORMADA MAYORITARIAMENTE POR PREDIOS CON TOPOGRAFÍA IRREGULAR

Descripción de la Topografía del AH:

Topografía plana.

7. ZONAS CON CONDICIONES PARTICULARES DE EDIFICACIÓN O NO EDIFICABLES

☐ ÁREA DE PROTECCIÓN DE RECURSOS DE VALOR PATRIMONIAL CULTURAL / O ZONA DE CONSERVACIÓN HISTÓRICA (Artículo 2.1.18. O.G.U.C.)

☐ ÁREA DE PROTECCIÓN DE RECURSOS DE VALOR NATURAL (Artículo 2.1.18. O.G.U.C.)

☐ ZONA DE REMODELACIÓN (Artículo 72º L.G.U.C.)

☐ ZONA DE CONSTRUCCIÓN OBLIGATORIA (Artículo 76º L.G.U.C.)

☐ ZONA DE EQUIPAMIENTO (Artículo 2.1.33. O.G.U.C.)

☐ ZONA DE RIESGO (Artículo 2.1.17. O.G.U.C.)

☐ ZONA DE INFRAESTRUCTURA PELIGROSA (*) (Artículo 2.1.17. O.G.U.C.)

☐ DECLARADO DE UTILIDAD PÚBLICA (Artículo 59º L.G.U.C.).

☐ AFECTO A EXPROPIACIÓN (Artículo 83º L.G.U.C.)

☐ CON PROHIBICIÓN DE EDIFICAR (Artículo 60º L.G.U.C.)

☐ CON LIMITACIÓN DE USO: ESPACIO PÚBLICO O ÁREA VERDE COMPLEMENTARIA (Artículo 2.1.30. O.G.U.C.)

☐ \$ALDO PREDIAL (Artículo 1.1.2 O.G.U.C.)

☐ OTRA, Indique:

(*) ZONAS "NO EDIFICABLES"

Descripción del Sector de Emplazamiento:

Nota: Las Condiciones Particulares del AH señaladas en los puntos 5 al 7, ya se encuentran consideradas en el Valor de Terreno definido para los predios del Área.

FICHA DE ÁREA HOMOGÉNEA (AH)

IDENTIFICACIÓN DEL AH

HBB137

NOMBRE DE LA COMUNA:	PUENTE ALTO		
CÓDIGO ÁREA HOMOGÉNEA:	H	B	B 137
TIPO DE EMPLAZAMIENTO:	ÁREA URBANA		

VARIABLES URBANAS DEL AH DEFINIDAS POR EL SII

1. USO DE SUELO (*):	HABITACIONAL (H)
2. CATEGORÍA CONSTRUCTIVA (*):	BAJA (B)
3. NIVEL DE DENSIFICACIÓN (*):	BAJO (B)

(*) Variables predominantes al interior del AH, por lo que pueden existir predios con variables urbanas distintas a las definidas

INSTRUMENTO DE PLANIFICACIÓN TERRITORIAL (IPT)

4. TIPO DE IPT VIGENTE:

<input type="checkbox"/>	SIN INSTRUMENTO DE PLANIFICACIÓN TERRITORIAL (IPT)		
<input type="checkbox"/>	PLANO REGULADOR INTERCOMUNAL		AÑO
<input checked="" type="checkbox"/>	PLANO REGULADOR COMUNAL	DECRETO N° 423	AÑO 2003

CONDICIONES PARTICULARES DEL AH

5. FORMA

☐ ESTA AH ESTÁ CONFORMADA MAYORITARIAMENTE POR PREDIOS DE FORMA IRREGULAR

Por ejemplo, que sean similares a:



6. TOPOGRAFÍA

☐ ESTA AH ESTÁ CONFORMADA MAYORITARIAMENTE POR PREDIOS CON TOPOGRAFÍA IRREGULAR

Descripción de la Topografía del AH:

Topografía plana.

7. ZONAS CON CONDICIONES PARTICULARES DE EDIFICACIÓN O NO EDIFICABLES

<input type="checkbox"/> ÁREA DE PROTECCIÓN DE RECURSOS DE VALOR PATRIMONIAL CULTURAL / O ZONA DE CONSERVACIÓN HISTÓRICA (Artículo 2.1.18. O.G.U.C.)	<input type="checkbox"/> DECLARADO DE UTILIDAD PÚBLICA (Artículo 59º L.G.U.C.).
<input type="checkbox"/> ÁREA DE PROTECCIÓN DE RECURSOS DE VALOR NATURAL (Artículo 2.1.18. O.G.U.C.)	<input type="checkbox"/> AFECTO A EXPROPIACIÓN (Artículo 83º L.G.U.C.)
<input type="checkbox"/> ZONA DE REMODELACIÓN (Artículo 72º L.G.U.C.)	<input type="checkbox"/> CON PROHIBICIÓN DE EDIFICAR (Artículo 60º L.G.U.C.)
<input type="checkbox"/> ZONA DE CONSTRUCCIÓN OBLIGATORIA (Artículo 76º L.G.U.C.)	<input type="checkbox"/> CON LIMITACIÓN DE USO: ESPACIO PÚBLICO O ÁREA VERDE COMPLEMENTARIA (Artículo 2.1.30. O.G.U.C.)
<input type="checkbox"/> ZONA DE EQUIPAMIENTO (Artículo 2.1.33. O.G.U.C.)	<input type="checkbox"/> \$ALDO PREDIAL (Artículo 1.1.2 O.G.U.C.)
<input type="checkbox"/> ZONA DE RIESGO (Artículo 2.1.17. O.G.U.C.)	<input type="checkbox"/> OTRA, Indique:
<input type="checkbox"/> ZONA DE INFRAESTRUCTURA PELIGROSA (*) (Artículo 2.1.17. O.G.U.C.)	

(*) ZONAS "NO EDIFICABLES"

Descripción del Sector de Emplazamiento:

Nota: Las Condiciones Particulares del AH señaladas en los puntos 5 al 7, ya se encuentran consideradas en el Valor de Terreno definido para los predios del Área.

FICHA DE ÁREA HOMOGÉNEA (AH)

IDENTIFICACIÓN DEL AH

HBB143

NOMBRE DE LA COMUNA: PUENTE ALTO

CÓDIGO ÁREA HOMOGÉNEA: H B B 143

TIPO DE EMPLAZAMIENTO: ÁREA URBANA

VARIABLES URBANAS DEL AH DEFINIDAS POR EL SII

1. USO DE SUELO (*): HABITACIONAL (H)

2. CATEGORÍA CONSTRUCTIVA (*): BAJA (B)

3. NIVEL DE DENSIFICACIÓN (*): BAJO (B)

(*) Variables predominantes al interior del AH, por lo que pueden existir predios con variables urbanas distintas a las definidas

INSTRUMENTO DE PLANIFICACIÓN TERRITORIAL (IPT)

4. TIPO DE IPT VIGENTE:

☐ SIN INSTRUMENTO DE PLANIFICACIÓN TERRITORIAL (IPT)

☐ PLANO REGULADOR INTERCOMUNAL

☒ PLANO REGULADOR COMUNAL

DECRETO N° 423 AÑO 2003

CONDICIONES PARTICULARES DEL AH

5. FORMA

☐ ESTA AH ESTÁ CONFORMADA MAYORITARIAMENTE POR PREDIOS DE FORMA IRREGULAR

Por ejemplo, que sean similares a:



6. TOPOGRAFÍA

☐ ESTA AH ESTÁ CONFORMADA MAYORITARIAMENTE POR PREDIOS CON TOPOGRAFÍA IRREGULAR

Descripción de la Topografía del AH:

Topografía plana.

7. ZONAS CON CONDICIONES PARTICULARES DE EDIFICACIÓN O NO EDIFICABLES

☐ ÁREA DE PROTECCIÓN DE RECURSOS DE VALOR PATRIMONIAL CULTURAL / O ZONA DE CONSERVACIÓN HISTÓRICA (Artículo 2.1.18. O.G.U.C.)

☐ ÁREA DE PROTECCIÓN DE RECURSOS DE VALOR NATURAL (Artículo 2.1.18. O.G.U.C.)

☐ ZONA DE REMODELACIÓN (Artículo 72º L.G.U.C.)

☐ ZONA DE CONSTRUCCIÓN OBLIGATORIA (Artículo 76º L.G.U.C.)

☐ ZONA DE EQUIPAMIENTO (Artículo 2.1.33. O.G.U.C.)

☐ ZONA DE RIESGO (Artículo 2.1.17. O.G.U.C.)

☐ ZONA DE INFRAESTRUCTURA PELIGROSA (*) (Artículo 2.1.17. O.G.U.C.)

☐ DECLARADO DE UTILIDAD PÚBLICA (Artículo 59º L.G.U.C.).

☐ AFECTO A EXPROPIACIÓN (Artículo 83º L.G.U.C.)

☐ CON PROHIBICIÓN DE EDIFICAR (Artículo 60º L.G.U.C.)

☐ CON LIMITACIÓN DE USO: ESPACIO PÚBLICO O ÁREA VERDE COMPLEMENTARIA (Artículo 2.1.30. O.G.U.C.)

☐ \$ALDO PREDIAL (Artículo 1.1.2 O.G.U.C.)

☐ OTRA, Indique:

(*) ZONAS "NO EDIFICABLES"

Descripción del Sector de Emplazamiento:

Nota: Las Condiciones Particulares del AH señaladas en los puntos 5 al 7, ya se encuentran consideradas en el Valor de Terreno definido para los predios del Área.

FICHA DE ÁREA HOMOGÉNEA (AH)

IDENTIFICACIÓN DEL AH

HBB145

NOMBRE DE LA COMUNA:	PUENTE ALTO		
CÓDIGO ÁREA HOMOGÉNEA:	H	B	B 145
TIPO DE EMPLAZAMIENTO:	ÁREA URBANA		

VARIABLES URBANAS DEL AH DEFINIDAS POR EL SII

1. USO DE SUELO (*):	HABITACIONAL (H)
2. CATEGORÍA CONSTRUCTIVA (*):	BAJA (B)
3. NIVEL DE DENSIFICACIÓN (*):	BAJO (B)

(*) Variables predominantes al interior del AH, por lo que pueden existir predios con variables urbanas distintas a las definidas

INSTRUMENTO DE PLANIFICACIÓN TERRITORIAL (IPT)

4. TIPO DE IPT VIGENTE:			
<input type="checkbox"/> SIN INSTRUMENTO DE PLANIFICACIÓN TERRITORIAL (IPT)			
<input type="checkbox"/> PLANO REGULADOR INTERCOMUNAL		AÑO	
<input checked="" type="checkbox"/> PLANO REGULADOR COMUNAL	DECRETO N°	423	AÑO 2003

CONDICIONES PARTICULARES DEL AH

5. FORMA

☐ ESTA AH ESTÁ CONFORMADA MAYORITARIAMENTE POR PREDIOS DE FORMA IRREGULAR

Por ejemplo, que sean similares a:



6. TOPOGRAFÍA

☐ ESTA AH ESTÁ CONFORMADA MAYORITARIAMENTE POR PREDIOS CON TOPOGRAFÍA IRREGULAR

Descripción de la Topografía del AH:

Topografía plana.

7. ZONAS CON CONDICIONES PARTICULARES DE EDIFICACIÓN O NO EDIFICABLES

<input type="checkbox"/> ÁREA DE PROTECCIÓN DE RECURSOS DE VALOR PATRIMONIAL CULTURAL / O ZONA DE CONSERVACIÓN HISTÓRICA (Artículo 2.1.18. O.G.U.C.)	<input type="checkbox"/> DECLARADO DE UTILIDAD PÚBLICA (Artículo 59º L.G.U.C.).
<input type="checkbox"/> ÁREA DE PROTECCIÓN DE RECURSOS DE VALOR NATURAL (Artículo 2.1.18. O.G.U.C.)	<input type="checkbox"/> AFECTO A EXPROPIACIÓN (Artículo 83º L.G.U.C.)
<input type="checkbox"/> ZONA DE REMODELACIÓN (Artículo 72º L.G.U.C.)	<input type="checkbox"/> CON PROHIBICIÓN DE EDIFICAR (Artículo 60º L.G.U.C.)
<input type="checkbox"/> ZONA DE CONSTRUCCIÓN OBLIGATORIA (Artículo 76º L.G.U.C.)	<input type="checkbox"/> CON LIMITACIÓN DE USO: ESPACIO PÚBLICO O ÁREA VERDE COMPLEMENTARIA (Artículo 2.1.30. O.G.U.C.)
<input type="checkbox"/> ZONA DE EQUIPAMIENTO (Artículo 2.1.33. O.G.U.C.)	<input type="checkbox"/> \$ALDO PREDIAL (Artículo 1.1.2 O.G.U.C.)
<input type="checkbox"/> ZONA DE RIESGO (Artículo 2.1.17. O.G.U.C.)	<input type="checkbox"/> OTRA, Indique:
<input type="checkbox"/> ZONA DE INFRAESTRUCTURA PELIGROSA (*) (Artículo 2.1.17. O.G.U.C.)	

(*) ZONAS "NO EDIFICABLES"

Descripción del Sector de Emplazamiento:

--

Nota: Las Condiciones Particulares del AH señaladas en los puntos 5 al 7, ya se encuentran consideradas en el Valor de Terreno definido para los predios del Área.

FICHA DE ÁREA HOMOGÉNEA (AH)

IDENTIFICACIÓN DEL AH

HBB157

NOMBRE DE LA COMUNA: PUENTE ALTO

CÓDIGO ÁREA HOMOGÉNEA: H B B 157

TIPO DE EMPLAZAMIENTO: ÁREA URBANA

VARIABLES URBANAS DEL AH DEFINIDAS POR EL SII

1. USO DE SUELO (*): HABITACIONAL (H)

2. CATEGORÍA CONSTRUCTIVA (*): BAJA (B)

3. NIVEL DE DENSIFICACIÓN (*): BAJO (B)

(*) Variables predominantes al interior del AH, por lo que pueden existir predios con variables urbanas distintas a las definidas

INSTRUMENTO DE PLANIFICACIÓN TERRITORIAL (IPT)

4. TIPO DE IPT VIGENTE:

☐ SIN INSTRUMENTO DE PLANIFICACIÓN TERRITORIAL (IPT)

☐ PLANO REGULADOR INTERCOMUNAL

☒ PLANO REGULADOR COMUNAL

DECRETO N° 423 AÑO 2003

CONDICIONES PARTICULARES DEL AH

5. FORMA

☐ ESTA AH ESTÁ CONFORMADA MAYORITARIAMENTE POR PREDIOS DE FORMA IRREGULAR

Por ejemplo, que sean similares a:



6. TOPOGRAFÍA

☐ ESTA AH ESTÁ CONFORMADA MAYORITARIAMENTE POR PREDIOS CON TOPOGRAFÍA IRREGULAR

Descripción de la Topografía del AH:

Topografía plana.

7. ZONAS CON CONDICIONES PARTICULARES DE EDIFICACIÓN O NO EDIFICABLES

☐ ÁREA DE PROTECCIÓN DE RECURSOS DE VALOR PATRIMONIAL CULTURAL / O ZONA DE CONSERVACIÓN HISTÓRICA (Artículo 2.1.18. O.G.U.C.)

☐ ÁREA DE PROTECCIÓN DE RECURSOS DE VALOR NATURAL (Artículo 2.1.18. O.G.U.C.)

☐ ZONA DE REMODELACIÓN (Artículo 72º L.G.U.C.)

☐ ZONA DE CONSTRUCCIÓN OBLIGATORIA (Artículo 76º L.G.U.C.)

☐ ZONA DE EQUIPAMIENTO (Artículo 2.1.33. O.G.U.C.)

☐ ZONA DE RIESGO (Artículo 2.1.17. O.G.U.C.)

☐ ZONA DE INFRAESTRUCTURA PELIGROSA (*) (Artículo 2.1.17. O.G.U.C.)

☐ DECLARADO DE UTILIDAD PÚBLICA (Artículo 59º L.G.U.C.)

☐ AFECTO A EXPROPIACIÓN (Artículo 83º L.G.U.C.)

☐ CON PROHIBICIÓN DE EDIFICAR (Artículo 60º L.G.U.C.)

☐ CON LIMITACIÓN DE USO: ESPACIO PÚBLICO O ÁREA VERDE COMPLEMENTARIA (Artículo 2.1.30. O.G.U.C.)

☐ \$ALDO PREDIAL (Artículo 1.1.2 O.G.U.C.)

☐ OTRA, Indique:

(*) ZONAS "NO EDIFICABLES"

Descripción del Sector de Emplazamiento:

Nota: Las Condiciones Particulares del AH señaladas en los puntos 5 al 7, ya se encuentran consideradas en el Valor de Terreno definido para los predios del Área.

FICHA DE ÁREA HOMOGÉNEA (AH)

IDENTIFICACIÓN DEL AH

HBMOD1

NOMBRE DE LA COMUNA: PUENTE ALTO

CÓDIGO ÁREA HOMOGÉNEA: H B M 001

TIPO DE EMPLAZAMIENTO: ÁREA URBANA

VARIABLES URBANAS DEL AH DEFINIDAS POR EL SII

1. USO DE SUELO (*): HABITACIONAL (H)

2. CATEGORÍA CONSTRUCTIVA (*): BAJA (B)

3. NIVEL DE DENSIFICACIÓN (*): MEDIO (M)

(*) Variables predominantes al interior del AH, por lo que pueden existir predios con variables urbanas distintas a las definidas

INSTRUMENTO DE PLANIFICACIÓN TERRITORIAL (IPT)

4. TIPO DE IPT VIGENTE:

☐ SIN INSTRUMENTO DE PLANIFICACIÓN TERRITORIAL (IPT)

☐ PLANO REGULADOR INTERCOMUNAL

☒ PLANO REGULADOR COMUNAL

DECRETO N° 423 AÑO 2003

CONDICIONES PARTICULARES DEL AH

5. FORMA

☐ ESTA AH ESTÁ CONFORMADA MAYORITARIAMENTE POR PREDIOS DE FORMA IRREGULAR

Por ejemplo, que sean similares a:



6. TOPOGRAFÍA

☐ ESTA AH ESTÁ CONFORMADA MAYORITARIAMENTE POR PREDIOS CON TOPOGRAFÍA IRREGULAR

Descripción de la Topografía del AH:

Topografía plana.

7. ZONAS CON CONDICIONES PARTICULARES DE EDIFICACIÓN O NO EDIFICABLES

☐ ÁREA DE PROTECCIÓN DE RECURSOS DE VALOR PATRIMONIAL CULTURAL / O ZONA DE CONSERVACIÓN HISTÓRICA (Artículo 2.1.18. O.G.U.C.)

☐ ÁREA DE PROTECCIÓN DE RECURSOS DE VALOR NATURAL (Artículo 2.1.18. O.G.U.C.)

☐ ZONA DE REMODELACIÓN (Artículo 72º L.G.U.C.)

☐ ZONA DE CONSTRUCCIÓN OBLIGATORIA (Artículo 76º L.G.U.C.)

☐ ZONA DE EQUIPAMIENTO (Artículo 2.1.33. O.G.U.C.)

☐ ZONA DE RIESGO (Artículo 2.1.17. O.G.U.C.)

☐ ZONA DE INFRAESTRUCTURA PELIGROSA (*) (Artículo 2.1.17. O.G.U.C.)

☐ DECLARADO DE UTILIDAD PÚBLICA (Artículo 59º L.G.U.C.).

☐ AFECTO A EXPROPIACIÓN (Artículo 83º L.G.U.C.)

☐ CON PROHIBICIÓN DE EDIFICAR (Artículo 60º L.G.U.C.)

☐ CON LIMITACIÓN DE USO: ESPACIO PÚBLICO O ÁREA VERDE COMPLEMENTARIA (Artículo 2.1.30. O.G.U.C.)

☐ \$ALDO PREDIAL (Artículo 1.1.2 O.G.U.C.)

☐ OTRA, Indique:

(*) ZONAS "NO EDIFICABLES"

Descripción del Sector de Emplazamiento:

Nota: Las Condiciones Particulares del AH señaladas en los puntos 5 al 7, ya se encuentran consideradas en el Valor de Terreno definido para los predios del Área.

FICHA DE ÁREA HOMOGÉNEA (AH)

IDENTIFICACIÓN DEL AH

FBM002

NOMBRE DE LA COMUNA:	PUENTE ALTO			
CÓDIGO ÁREA HOMOGÉNEA:	H	B	M	002
TIPO DE EMPLAZAMIENTO:	ÁREA URBANA			

VARIABLES URBANAS DEL AH DEFINIDAS POR EL SII

1. USO DE SUELO (*):	HABITACIONAL (H)
2. CATEGORÍA CONSTRUCTIVA (*):	BAJA (B)
3. NIVEL DE DENSIFICACIÓN (*):	MEDIO (M)

(*) Variables predominantes al interior del AH, por lo que pueden existir predios con variables urbanas distintas a las definidas

INSTRUMENTO DE PLANIFICACIÓN TERRITORIAL (IPT)

4. TIPO DE IPT VIGENTE:

<input type="checkbox"/>	SIN INSTRUMENTO DE PLANIFICACIÓN TERRITORIAL (IPT)		
<input type="checkbox"/>	PLANO REGULADOR INTERCOMUNAL		AÑO
<input checked="" type="checkbox"/>	PLANO REGULADOR COMUNAL	DECRETO N°	AÑO

423

2003

CONDICIONES PARTICULARES DEL AH

5. FORMA

☐ ESTA AH ESTÁ CONFORMADA MAYORITARIAMENTE POR PREDIOS DE FORMA IRREGULAR

Por ejemplo, que sean similares a:



6. TOPOGRAFÍA

☐ ESTA AH ESTÁ CONFORMADA MAYORITARIAMENTE POR PREDIOS CON TOPOGRAFÍA IRREGULAR

Descripción de la Topografía del AH:

Topografía plana.

7. ZONAS CON CONDICIONES PARTICULARES DE EDIFICACIÓN O NO EDIFICABLES

<input type="checkbox"/> ÁREA DE PROTECCIÓN DE RECURSOS DE VALOR PATRIMONIAL CULTURAL / O ZONA DE CONSERVACIÓN HISTÓRICA (Artículo 2.1.18. O.G.U.C.)	<input type="checkbox"/> DECLARADO DE UTILIDAD PÚBLICA (Artículo 59º L.G.U.C.).
<input type="checkbox"/> ÁREA DE PROTECCIÓN DE RECURSOS DE VALOR NATURAL (Artículo 2.1.18. O.G.U.C.)	<input type="checkbox"/> AFECTO A EXPROPIACIÓN (Artículo 83º L.G.U.C.)
<input type="checkbox"/> ZONA DE REMODELACIÓN (Artículo 72º L.G.U.C.)	<input type="checkbox"/> CON PROHIBICIÓN DE EDIFICAR (Artículo 60º L.G.U.C.)
<input type="checkbox"/> ZONA DE CONSTRUCCIÓN OBLIGATORIA (Artículo 76º L.G.U.C.)	<input type="checkbox"/> CON LIMITACIÓN DE USO: ESPACIO PÚBLICO O ÁREA VERDE COMPLEMENTARIA (Artículo 2.1.30. O.G.U.C.)
<input type="checkbox"/> ZONA DE EQUIPAMIENTO (Artículo 2.1.33. O.G.U.C.)	<input type="checkbox"/> \$ALDO PREDIAL (Artículo 1.1.2 O.G.U.C.)
<input type="checkbox"/> ZONA DE RIESGO (Artículo 2.1.17. O.G.U.C.)	<input type="checkbox"/> OTRA, Indique: <input type="text"/>
<input type="checkbox"/> ZONA DE INFRAESTRUCTURA PELIGROSA (*) (Artículo 2.1.17. O.G.U.C.)	

(*) ZONAS "NO EDIFICABLES"

Descripción del Sector de Emplazamiento:

Nota: Las Condiciones Particulares del AH señaladas en los puntos 5 al 7, ya se encuentran consideradas en el Valor de Terreno definido para los predios del Área.

FICHA DE ÁREA HOMOGÉNEA (AH)

IDENTIFICACIÓN DEL AH

FBM003

NOMBRE DE LA COMUNA: PUENTE ALTO

CÓDIGO ÁREA HOMOGÉNEA: H B M 003

TIPO DE EMPLAZAMIENTO: ÁREA URBANA

VARIABLES URBANAS DEL AH DEFINIDAS POR EL SII

1. USO DE SUELO (*): HABITACIONAL (H)

2. CATEGORÍA CONSTRUCTIVA (*): BAJA (B)

3. NIVEL DE DENSIFICACIÓN (*): MEDIO (M)

(*) Variables predominantes al interior del AH, por lo que pueden existir predios con variables urbanas distintas a las definidas

INSTRUMENTO DE PLANIFICACIÓN TERRITORIAL (IPT)

4. TIPO DE IPT VIGENTE:

☐ SIN INSTRUMENTO DE PLANIFICACIÓN TERRITORIAL (IPT)

☐ PLANO REGULADOR INTERCOMUNAL

☒ PLANO REGULADOR COMUNAL

DECRETO N° 423 AÑO 2003

CONDICIONES PARTICULARES DEL AH

5. FORMA

☐ ESTA AH ESTÁ CONFORMADA MAYORITARIAMENTE POR PREDIOS DE FORMA IRREGULAR

Por ejemplo, que sean similares a:



6. TOPOGRAFÍA

☐ ESTA AH ESTÁ CONFORMADA MAYORITARIAMENTE POR PREDIOS CON TOPOGRAFÍA IRREGULAR

Descripción de la Topografía del AH:

Topografía plana.

7. ZONAS CON CONDICIONES PARTICULARES DE EDIFICACIÓN O NO EDIFICABLES

☐ ÁREA DE PROTECCIÓN DE RECURSOS DE VALOR PATRIMONIAL CULTURAL / O ZONA DE CONSERVACIÓN HISTÓRICA (Artículo 2.1.18. O.G.U.C.)

☐ ÁREA DE PROTECCIÓN DE RECURSOS DE VALOR NATURAL (Artículo 2.1.18. O.G.U.C.)

☐ ZONA DE REMODELACIÓN (Artículo 72º L.G.U.C.)

☐ ZONA DE CONSTRUCCIÓN OBLIGATORIA (Artículo 76º L.G.U.C.)

☐ ZONA DE EQUIPAMIENTO (Artículo 2.1.33. O.G.U.C.)

☐ ZONA DE RIESGO (Artículo 2.1.17. O.G.U.C.)

☐ ZONA DE INFRAESTRUCTURA PELIGROSA (*) (Artículo 2.1.17. O.G.U.C.)

☐ DECLARADO DE UTILIDAD PÚBLICA (Artículo 59º L.G.U.C.).

☐ AFECTO A EXPROPIACIÓN (Artículo 83º L.G.U.C.)

☐ CON PROHIBICIÓN DE EDIFICAR (Artículo 60º L.G.U.C.)

☐ CON LIMITACIÓN DE USO: ESPACIO PÚBLICO O ÁREA VERDE COMPLEMENTARIA (Artículo 2.1.30. O.G.U.C.)

☐ \$ALDO PREDIAL (Artículo 1.1.2 O.G.U.C.)

☐ OTRA, Indique:

(*) ZONAS "NO EDIFICABLES"

Descripción del Sector de Emplazamiento:

Nota: Las Condiciones Particulares del AH señaladas en los puntos 5 al 7, ya se encuentran consideradas en el Valor de Terreno definido para los predios del Área.

FICHA DE ÁREA HOMOGÉNEA (AH)

IDENTIFICACIÓN DEL AH

HBMOD04

NOMBRE DE LA COMUNA: PUENTE ALTO

CÓDIGO ÁREA HOMOGÉNEA: H B M 004

TIPO DE EMPLAZAMIENTO: ÁREA URBANA

VARIABLES URBANAS DEL AH DEFINIDAS POR EL SII

1. USO DE SUELO (*): HABITACIONAL (H)

2. CATEGORÍA CONSTRUCTIVA (*): BAJA (B)

3. NIVEL DE DENSIFICACIÓN (*): MEDIO (M)

(*) Variables predominantes al interior del AH, por lo que pueden existir predios con variables urbanas distintas a las definidas

INSTRUMENTO DE PLANIFICACIÓN TERRITORIAL (IPT)

4. TIPO DE IPT VIGENTE:

☐ SIN INSTRUMENTO DE PLANIFICACIÓN TERRITORIAL (IPT)

☐ PLANO REGULADOR INTERCOMUNAL

☒ PLANO REGULADOR COMUNAL

DECRETO N° 423 AÑO 2003

CONDICIONES PARTICULARES DEL AH

5. FORMA

☐ ESTA AH ESTÁ CONFORMADA MAYORITARIAMENTE POR PREDIOS DE FORMA IRREGULAR

Por ejemplo, que sean similares a:



6. TOPOGRAFÍA

☐ ESTA AH ESTÁ CONFORMADA MAYORITARIAMENTE POR PREDIOS CON TOPOGRAFÍA IRREGULAR

Descripción de la Topografía del AH:

Topografía plana.

7. ZONAS CON CONDICIONES PARTICULARES DE EDIFICACIÓN O NO EDIFICABLES

☐ ÁREA DE PROTECCIÓN DE RECURSOS DE VALOR PATRIMONIAL CULTURAL / O ZONA DE CONSERVACIÓN HISTÓRICA (Artículo 2.1.18. O.G.U.C.)

☐ ÁREA DE PROTECCIÓN DE RECURSOS DE VALOR NATURAL (Artículo 2.1.18. O.G.U.C.)

☐ ZONA DE REMODELACIÓN (Artículo 72º L.G.U.C.)

☐ ZONA DE CONSTRUCCIÓN OBLIGATORIA (Artículo 76º L.G.U.C.)

☐ ZONA DE EQUIPAMIENTO (Artículo 2.1.33. O.G.U.C.)

☐ ZONA DE RIESGO (Artículo 2.1.17. O.G.U.C.)

☐ ZONA DE INFRAESTRUCTURA PELIGROSA (*) (Artículo 2.1.17. O.G.U.C.)

☐ DECLARADO DE UTILIDAD PÚBLICA (Artículo 59º L.G.U.C.).

☐ AFECTO A EXPROPIACIÓN (Artículo 83º L.G.U.C.)

☐ CON PROHIBICIÓN DE EDIFICAR (Artículo 60º L.G.U.C.)

☐ CON LIMITACIÓN DE USO: ESPACIO PÚBLICO O ÁREA VERDE COMPLEMENTARIA (Artículo 2.1.30. O.G.U.C.)

☐ \$ALDO PREDIAL (Artículo 1.1.2 O.G.U.C.)

☐ OTRA, Indique:

(*) ZONAS "NO EDIFICABLES"

Descripción del Sector de Emplazamiento:

Nota: Las Condiciones Particulares del AH señaladas en los puntos 5 al 7, ya se encuentran consideradas en el Valor de Terreno definido para los predios del Área.

FICHA DE ÁREA HOMOGÉNEA (AH)

IDENTIFICACIÓN DEL AH

HBMOD5

NOMBRE DE LA COMUNA: PUENTE ALTO

CÓDIGO ÁREA HOMOGÉNEA: H B M 005

TIPO DE EMPLAZAMIENTO: ÁREA URBANA

VARIABLES URBANAS DEL AH DEFINIDAS POR EL SII

1. USO DE SUELO (*): HABITACIONAL (H)

2. CATEGORÍA CONSTRUCTIVA (*): BAJA (B)

3. NIVEL DE DENSIFICACIÓN (*): MEDIO (M)

(*) Variables predominantes al interior del AH, por lo que pueden existir predios con variables urbanas distintas a las definidas

INSTRUMENTO DE PLANIFICACIÓN TERRITORIAL (IPT)

4. TIPO DE IPT VIGENTE:

☐ SIN INSTRUMENTO DE PLANIFICACIÓN TERRITORIAL (IPT)

☐ PLANO REGULADOR INTERCOMUNAL

☒ PLANO REGULADOR COMUNAL

DECRETO N° 423 AÑO 2003

CONDICIONES PARTICULARES DEL AH

5. FORMA

☐ ESTA AH ESTÁ CONFORMADA MAYORITARIAMENTE POR PREDIOS DE FORMA IRREGULAR

Por ejemplo, que sean similares a:



6. TOPOGRAFÍA

☐ ESTA AH ESTÁ CONFORMADA MAYORITARIAMENTE POR PREDIOS CON TOPOGRAFÍA IRREGULAR

Descripción de la Topografía del AH:

Topografía plana.

7. ZONAS CON CONDICIONES PARTICULARES DE EDIFICACIÓN O NO EDIFICABLES

☐ ÁREA DE PROTECCIÓN DE RECURSOS DE VALOR PATRIMONIAL CULTURAL / O ZONA DE CONSERVACIÓN HISTÓRICA (Artículo 2.1.18. O.G.U.C.)

☐ ÁREA DE PROTECCIÓN DE RECURSOS DE VALOR NATURAL (Artículo 2.1.18. O.G.U.C.)

☐ ZONA DE REMODELACIÓN (Artículo 72º L.G.U.C.)

☐ ZONA DE CONSTRUCCIÓN OBLIGATORIA (Artículo 76º L.G.U.C.)

☐ ZONA DE EQUIPAMIENTO (Artículo 2.1.33. O.G.U.C.)

☐ ZONA DE RIESGO (Artículo 2.1.17. O.G.U.C.)

☐ ZONA DE INFRAESTRUCTURA PELIGROSA (*) (Artículo 2.1.17. O.G.U.C.)

☐ DECLARADO DE UTILIDAD PÚBLICA (Artículo 59º L.G.U.C.).

☐ AFECTO A EXPROPIACIÓN (Artículo 83º L.G.U.C.)

☐ CON PROHIBICIÓN DE EDIFICAR (Artículo 60º L.G.U.C.)

☐ CON LIMITACIÓN DE USO: ESPACIO PÚBLICO O ÁREA VERDE COMPLEMENTARIA (Artículo 2.1.30. O.G.U.C.)

☐ \$ALDO PREDIAL (Artículo 1.1.2 O.G.U.C.)

☐ OTRA, Indique:

(*) ZONAS "NO EDIFICABLES"

Descripción del Sector de Emplazamiento:

Nota: Las Condiciones Particulares del AH señaladas en los puntos 5 al 7, ya se encuentran consideradas en el Valor de Terreno definido para los predios del Área.

FICHA DE ÁREA HOMOGÉNEA (AH)

IDENTIFICACIÓN DEL AH

HBMOD05

NOMBRE DE LA COMUNA: PUENTE ALTO

CÓDIGO ÁREA HOMOGÉNEA: H B M 006

TIPO DE EMPLAZAMIENTO: ÁREA URBANA

VARIABLES URBANAS DEL AH DEFINIDAS POR EL SII

1. USO DE SUELO (*): HABITACIONAL (H)

2. CATEGORÍA CONSTRUCTIVA (*): BAJA (B)

3. NIVEL DE DENSIFICACIÓN (*): MEDIO (M)

(*) Variables predominantes al interior del AH, por lo que pueden existir predios con variables urbanas distintas a las definidas

INSTRUMENTO DE PLANIFICACIÓN TERRITORIAL (IPT)

4. TIPO DE IPT VIGENTE:

☐ SIN INSTRUMENTO DE PLANIFICACIÓN TERRITORIAL (IPT)

☐ PLANO REGULADOR INTERCOMUNAL

☒ PLANO REGULADOR COMUNAL

DECRETO N° 423 AÑO 2003

CONDICIONES PARTICULARES DEL AH

5. FORMA

☐ ESTA AH ESTÁ CONFORMADA MAYORITARIAMENTE POR PREDIOS DE FORMA IRREGULAR

Por ejemplo, que sean similares a:



6. TOPOGRAFÍA

☐ ESTA AH ESTÁ CONFORMADA MAYORITARIAMENTE POR PREDIOS CON TOPOGRAFÍA IRREGULAR

Descripción de la Topografía del AH:

Topografía plana.

7. ZONAS CON CONDICIONES PARTICULARES DE EDIFICACIÓN O NO EDIFICABLES

☐ ÁREA DE PROTECCIÓN DE RECURSOS DE VALOR PATRIMONIAL CULTURAL / O ZONA DE CONSERVACIÓN HISTÓRICA (Artículo 2.1.18. O.G.U.C.)

☐ ÁREA DE PROTECCIÓN DE RECURSOS DE VALOR NATURAL (Artículo 2.1.18. O.G.U.C.)

☐ ZONA DE REMODELACIÓN (Artículo 72º L.G.U.C.)

☐ ZONA DE CONSTRUCCIÓN OBLIGATORIA (Artículo 76º L.G.U.C.)

☐ ZONA DE EQUIPAMIENTO (Artículo 2.1.33. O.G.U.C.)

☐ ZONA DE RIESGO (Artículo 2.1.17. O.G.U.C.)

☐ ZONA DE INFRAESTRUCTURA PELIGROSA (*) (Artículo 2.1.17. O.G.U.C.)

☐ DECLARADO DE UTILIDAD PÚBLICA (Artículo 59º L.G.U.C.).

☐ AFECTO A EXPROPIACIÓN (Artículo 83º L.G.U.C.)

☐ CON PROHIBICIÓN DE EDIFICAR (Artículo 60º L.G.U.C.)

☐ CON LIMITACIÓN DE USO: ESPACIO PÚBLICO O ÁREA VERDE COMPLEMENTARIA (Artículo 2.1.30. O.G.U.C.)

☐ \$ALDO PREDIAL (Artículo 1.1.2 O.G.U.C.)

☐ OTRA, Indique:

(*) ZONAS "NO EDIFICABLES"

Descripción del Sector de Emplazamiento:

Nota: Las Condiciones Particulares del AH señaladas en los puntos 5 al 7, ya se encuentran consideradas en el Valor de Terreno definido para los predios del Área.

FICHA DE ÁREA HOMOGÉNEA (AH)

IDENTIFICACIÓN DEL AH

HBMO07

NOMBRE DE LA COMUNA: PUENTE ALTO

CÓDIGO ÁREA HOMOGÉNEA: H B M 007

TIPO DE EMPLAZAMIENTO: ÁREA URBANA

VARIABLES URBANAS DEL AH DEFINIDAS POR EL SII

1. USO DE SUELO (*): HABITACIONAL (H)

2. CATEGORÍA CONSTRUCTIVA (*): BAJA (B)

3. NIVEL DE DENSIFICACIÓN (*): MEDIO (M)

(*) Variables predominantes al interior del AH, por lo que pueden existir predios con variables urbanas distintas a las definidas

INSTRUMENTO DE PLANIFICACIÓN TERRITORIAL (IPT)

4. TIPO DE IPT VIGENTE:

☐ SIN INSTRUMENTO DE PLANIFICACIÓN TERRITORIAL (IPT)

☐ PLANO REGULADOR INTERCOMUNAL

☒ PLANO REGULADOR COMUNAL

DECRETO N° 423 AÑO 2003

CONDICIONES PARTICULARES DEL AH

5. FORMA

☐ ESTA AH ESTÁ CONFORMADA MAYORITARIAMENTE POR PREDIOS DE FORMA IRREGULAR

Por ejemplo, que sean similares a:



6. TOPOGRAFÍA

☐ ESTA AH ESTÁ CONFORMADA MAYORITARIAMENTE POR PREDIOS CON TOPOGRAFÍA IRREGULAR

Descripción de la Topografía del AH:

Topografía plana.

7. ZONAS CON CONDICIONES PARTICULARES DE EDIFICACIÓN O NO EDIFICABLES

☐ ÁREA DE PROTECCIÓN DE RECURSOS DE VALOR PATRIMONIAL CULTURAL / O ZONA DE CONSERVACIÓN HISTÓRICA (Artículo 2.1.18. O.G.U.C.)

☐ ÁREA DE PROTECCIÓN DE RECURSOS DE VALOR NATURAL (Artículo 2.1.18. O.G.U.C.)

☐ ZONA DE REMODELACIÓN (Artículo 72º L.G.U.C.)

☐ ZONA DE CONSTRUCCIÓN OBLIGATORIA (Artículo 76º L.G.U.C.)

☐ ZONA DE EQUIPAMIENTO (Artículo 2.1.33. O.G.U.C.)

☐ ZONA DE RIESGO (Artículo 2.1.17. O.G.U.C.)

☐ ZONA DE INFRAESTRUCTURA PELIGROSA (*) (Artículo 2.1.17. O.G.U.C.)

☐ DECLARADO DE UTILIDAD PÚBLICA (Artículo 59º L.G.U.C.).

☐ AFECTO A EXPROPIACIÓN (Artículo 83º L.G.U.C.)

☐ CON PROHIBICIÓN DE EDIFICAR (Artículo 60º L.G.U.C.)

☐ CON LIMITACIÓN DE USO: ESPACIO PÚBLICO O ÁREA VERDE COMPLEMENTARIA (Artículo 2.1.30. O.G.U.C.)

☐ \$ALDO PREDIAL (Artículo 1.1.2 O.G.U.C.)

☐ OTRA, Indique:

(*) ZONAS "NO EDIFICABLES"

Descripción del Sector de Emplazamiento:

Nota: Las Condiciones Particulares del AH señaladas en los puntos 5 al 7, ya se encuentran consideradas en el Valor de Terreno definido para los predios del Área.

FICHA DE ÁREA HOMOGÉNEA (AH)

IDENTIFICACIÓN DEL AH

HBMO08

NOMBRE DE LA COMUNA: PUENTE ALTO

CÓDIGO ÁREA HOMOGÉNEA: H B M 008

TIPO DE EMPLAZAMIENTO: ÁREA URBANA

VARIABLES URBANAS DEL AH DEFINIDAS POR EL SII

1. USO DE SUELO (*): HABITACIONAL (H)

2. CATEGORÍA CONSTRUCTIVA (*): BAJA (B)

3. NIVEL DE DENSIFICACIÓN (*): MEDIO (M)

(*) Variables predominantes al interior del AH, por lo que pueden existir predios con variables urbanas distintas a las definidas

INSTRUMENTO DE PLANIFICACIÓN TERRITORIAL (IPT)

4. TIPO DE IPT VIGENTE:

☐ SIN INSTRUMENTO DE PLANIFICACIÓN TERRITORIAL (IPT)

☐ PLANO REGULADOR INTERCOMUNAL

☒ PLANO REGULADOR COMUNAL

DECRETO N° 423 AÑO 2003

CONDICIONES PARTICULARES DEL AH

5. FORMA

☐ ESTA AH ESTÁ CONFORMADA MAYORITARIAMENTE POR PREDIOS DE FORMA IRREGULAR

Por ejemplo, que sean similares a:



6. TOPOGRAFÍA

☐ ESTA AH ESTÁ CONFORMADA MAYORITARIAMENTE POR PREDIOS CON TOPOGRAFÍA IRREGULAR

Descripción de la Topografía del AH:

Topografía plana.

7. ZONAS CON CONDICIONES PARTICULARES DE EDIFICACIÓN O NO EDIFICABLES

☐ ÁREA DE PROTECCIÓN DE RECURSOS DE VALOR PATRIMONIAL CULTURAL / O ZONA DE CONSERVACIÓN HISTÓRICA (Artículo 2.1.18. O.G.U.C.)

☐ ÁREA DE PROTECCIÓN DE RECURSOS DE VALOR NATURAL (Artículo 2.1.18. O.G.U.C.)

☐ ZONA DE REMODELACIÓN (Artículo 72º L.G.U.C.)

☐ ZONA DE CONSTRUCCIÓN OBLIGATORIA (Artículo 76º L.G.U.C.)

☐ ZONA DE EQUIPAMIENTO (Artículo 2.1.33. O.G.U.C.)

☐ ZONA DE RIESGO (Artículo 2.1.17. O.G.U.C.)

☐ ZONA DE INFRAESTRUCTURA PELIGROSA (*) (Artículo 2.1.17. O.G.U.C.)

☐ DECLARADO DE UTILIDAD PÚBLICA (Artículo 59º L.G.U.C.).

☐ AFECTO A EXPROPIACIÓN (Artículo 83º L.G.U.C.)

☐ CON PROHIBICIÓN DE EDIFICAR (Artículo 60º L.G.U.C.)

☐ CON LIMITACIÓN DE USO: ESPACIO PÚBLICO O ÁREA VERDE COMPLEMENTARIA (Artículo 2.1.30. O.G.U.C.)

☐ \$ALDO PREDIAL (Artículo 1.1.2 O.G.U.C.)

☐ OTRA, Indique:

(*) ZONAS "NO EDIFICABLES"

Descripción del Sector de Emplazamiento:

Nota: Las Condiciones Particulares del AH señaladas en los puntos 5 al 7, ya se encuentran consideradas en el Valor de Terreno definido para los predios del Área.

FICHA DE ÁREA HOMOGÉNEA (AH)

IDENTIFICACIÓN DEL AH

HBMO09

NOMBRE DE LA COMUNA:	PUENTE ALTO			
CÓDIGO ÁREA HOMOGÉNEA:	H	B	M	009
TIPO DE EMPLAZAMIENTO:	ÁREA URBANA			

VARIABLES URBANAS DEL AH DEFINIDAS POR EL SII

1. USO DE SUELO (*):	HABITACIONAL (H)
2. CATEGORÍA CONSTRUCTIVA (*):	BAJA (B)
3. NIVEL DE DENSIFICACIÓN (*):	MEDIO (M)

(*) Variables predominantes al interior del AH, por lo que pueden existir predios con variables urbanas distintas a las definidas

INSTRUMENTO DE PLANIFICACIÓN TERRITORIAL (IPT)

4. TIPO DE IPT VIGENTE:

<input type="checkbox"/>	SIN INSTRUMENTO DE PLANIFICACIÓN TERRITORIAL (IPT)		
<input type="checkbox"/>	PLANO REGULADOR INTERCOMUNAL		AÑO
<input checked="" type="checkbox"/>	PLANO REGULADOR COMUNAL	DECRETO N°	AÑO

423

2003

CONDICIONES PARTICULARES DEL AH

5. FORMA

☐ ESTA AH ESTÁ CONFORMADA MAYORITARIAMENTE POR PREDIOS DE FORMA IRREGULAR

Por ejemplo, que sean similares a:



6. TOPOGRAFÍA

☐ ESTA AH ESTÁ CONFORMADA MAYORITARIAMENTE POR PREDIOS CON TOPOGRAFÍA IRREGULAR

Descripción de la Topografía del AH:

Topografía plana.

7. ZONAS CON CONDICIONES PARTICULARES DE EDIFICACIÓN O NO EDIFICABLES

<input type="checkbox"/> ÁREA DE PROTECCIÓN DE RECURSOS DE VALOR PATRIMONIAL CULTURAL / O ZONA DE CONSERVACIÓN HISTÓRICA (Artículo 2.1.18. O.G.U.C.)	<input type="checkbox"/> DECLARADO DE UTILIDAD PÚBLICA (Artículo 59º L.G.U.C.).
<input type="checkbox"/> ÁREA DE PROTECCIÓN DE RECURSOS DE VALOR NATURAL (Artículo 2.1.18. O.G.U.C.)	<input type="checkbox"/> AFECTO A EXPROPIACIÓN (Artículo 83º L.G.U.C.)
<input type="checkbox"/> ZONA DE REMODELACIÓN (Artículo 72º L.G.U.C.)	<input type="checkbox"/> CON PROHIBICIÓN DE EDIFICAR (Artículo 60º L.G.U.C.)
<input type="checkbox"/> ZONA DE CONSTRUCCIÓN OBLIGATORIA (Artículo 76º L.G.U.C.)	<input type="checkbox"/> CON LIMITACIÓN DE USO: ESPACIO PÚBLICO O ÁREA VERDE COMPLEMENTARIA (Artículo 2.1.30. O.G.U.C.)
<input type="checkbox"/> ZONA DE EQUIPAMIENTO (Artículo 2.1.33. O.G.U.C.)	<input type="checkbox"/> \$ALDO PREDIAL (Artículo 1.1.2 O.G.U.C.)
<input type="checkbox"/> ZONA DE RIESGO (Artículo 2.1.17. O.G.U.C.)	<input type="checkbox"/> OTRA, Indique: <input type="text"/>
<input type="checkbox"/> ZONA DE INFRAESTRUCTURA PELIGROSA (*) (Artículo 2.1.17. O.G.U.C.)	

(*) ZONAS "NO EDIFICABLES"

Descripción del Sector de Emplazamiento:

Nota: Las Condiciones Particulares del AH señaladas en los puntos 5 al 7, ya se encuentran consideradas en el Valor de Terreno definido para los predios del Área.

FICHA DE ÁREA HOMOGÉNEA (AH)

IDENTIFICACIÓN DEL AH

HBM016

NOMBRE DE LA COMUNA: PUENTE ALTO

CÓDIGO ÁREA HOMOGÉNEA: H B M 016

TIPO DE EMPLAZAMIENTO: ÁREA URBANA

VARIABLES URBANAS DEL AH DEFINIDAS POR EL SII

1. USO DE SUELO (*): HABITACIONAL (H)

2. CATEGORÍA CONSTRUCTIVA (*): BAJA (B)

3. NIVEL DE DENSIFICACIÓN (*): MEDIO (M)

(*) Variables predominantes al interior del AH, por lo que pueden existir predios con variables urbanas distintas a las definidas

INSTRUMENTO DE PLANIFICACIÓN TERRITORIAL (IPT)

4. TIPO DE IPT VIGENTE:

☐ SIN INSTRUMENTO DE PLANIFICACIÓN TERRITORIAL (IPT)

☐ PLANO REGULADOR INTERCOMUNAL

☒ PLANO REGULADOR COMUNAL

DECRETO N° 423 AÑO 2003

CONDICIONES PARTICULARES DEL AH

5. FORMA

☐ ESTA AH ESTÁ CONFORMADA MAYORITARIAMENTE POR PREDIOS DE FORMA IRREGULAR

Por ejemplo, que sean similares a:



6. TOPOGRAFÍA

☐ ESTA AH ESTÁ CONFORMADA MAYORITARIAMENTE POR PREDIOS CON TOPOGRAFÍA IRREGULAR

Descripción de la Topografía del AH:

Topografía plana.

7. ZONAS CON CONDICIONES PARTICULARES DE EDIFICACIÓN O NO EDIFICABLES

☐ ÁREA DE PROTECCIÓN DE RECURSOS DE VALOR PATRIMONIAL CULTURAL / O ZONA DE CONSERVACIÓN HISTÓRICA (Artículo 2.1.18. O.G.U.C.)

☐ ÁREA DE PROTECCIÓN DE RECURSOS DE VALOR NATURAL (Artículo 2.1.18. O.G.U.C.)

☐ ZONA DE REMODELACIÓN (Artículo 72º L.G.U.C.)

☐ ZONA DE CONSTRUCCIÓN OBLIGATORIA (Artículo 76º L.G.U.C.)

☐ ZONA DE EQUIPAMIENTO (Artículo 2.1.33. O.G.U.C.)

☐ ZONA DE RIESGO (Artículo 2.1.17. O.G.U.C.)

☐ ZONA DE INFRAESTRUCTURA PELIGROSA (*) (Artículo 2.1.17. O.G.U.C.)

☐ DECLARADO DE UTILIDAD PÚBLICA (Artículo 59º L.G.U.C.).

☐ AFECTO A EXPROPIACIÓN (Artículo 83º L.G.U.C.)

☐ CON PROHIBICIÓN DE EDIFICAR (Artículo 60º L.G.U.C.)

☐ CON LIMITACIÓN DE USO: ESPACIO PÚBLICO O ÁREA VERDE COMPLEMENTARIA (Artículo 2.1.30. O.G.U.C.)

☐ \$ALDO PREDIAL (Artículo 1.1.2 O.G.U.C.)

☐ OTRA, Indique:

(*) ZONAS "NO EDIFICABLES"

Descripción del Sector de Emplazamiento:

Nota: Las Condiciones Particulares del AH señaladas en los puntos 5 al 7, ya se encuentran consideradas en el Valor de Terreno definido para los predios del Área.

FICHA DE ÁREA HOMOGÉNEA (AH)

IDENTIFICACIÓN DEL AH

FBM021

NOMBRE DE LA COMUNA:	PUENTE ALTO			
CÓDIGO ÁREA HOMOGÉNEA:	H	B	M	021
TIPO DE EMPLAZAMIENTO:	ÁREA URBANA			

VARIABLES URBANAS DEL AH DEFINIDAS POR EL SII

1. USO DE SUELO (*):	HABITACIONAL (H)
2. CATEGORÍA CONSTRUCTIVA (*):	BAJA (B)
3. NIVEL DE DENSIFICACIÓN (*):	MEDIO (M)

(*) Variables predominantes al interior del AH, por lo que pueden existir predios con variables urbanas distintas a las definidas

INSTRUMENTO DE PLANIFICACIÓN TERRITORIAL (IPT)

4. TIPO DE IPT VIGENTE:			
<input type="checkbox"/>	SIN INSTRUMENTO DE PLANIFICACIÓN TERRITORIAL (IPT)		
<input type="checkbox"/>	PLANO REGULADOR INTERCOMUNAL		AÑO
<input checked="" type="checkbox"/>	PLANO REGULADOR COMUNAL	DECRETO N°	AÑO
		423	2003

CONDICIONES PARTICULARES DEL AH

5. FORMA

- ☐ ESTA AH ESTÁ CONFORMADA MAYORITARIAMENTE POR PREDIOS DE FORMA IRREGULAR
- Por ejemplo, que sean similares a:



6. TOPOGRAFÍA

- ☐ ESTA AH ESTÁ CONFORMADA MAYORITARIAMENTE POR PREDIOS CON TOPOGRAFÍA IRREGULAR

Descripción de la Topografía del AH:

Topografía plana.

7. ZONAS CON CONDICIONES PARTICULARES DE EDIFICACIÓN O NO EDIFICABLES

- | | |
|--|---|
| <input type="checkbox"/> ÁREA DE PROTECCIÓN DE RECURSOS DE VALOR PATRIMONIAL CULTURAL / O ZONA DE CONSERVACIÓN HISTÓRICA (Artículo 2.1.18. O.G.U.C.) | <input type="checkbox"/> DECLARADO DE UTILIDAD PÚBLICA (Artículo 59º L.G.U.C.). |
| <input type="checkbox"/> ÁREA DE PROTECCIÓN DE RECURSOS DE VALOR NATURAL (Artículo 2.1.18. O.G.U.C.) | <input type="checkbox"/> AFECTO A EXPROPIACIÓN (Artículo 83º L.G.U.C.) |
| <input type="checkbox"/> ZONA DE REMODELACIÓN (Artículo 72º L.G.U.C.) | <input type="checkbox"/> CON PROHIBICIÓN DE EDIFICAR (Artículo 60º L.G.U.C.) |
| <input type="checkbox"/> ZONA DE CONSTRUCCIÓN OBLIGATORIA (Artículo 76º L.G.U.C.) | <input type="checkbox"/> CON LIMITACIÓN DE USO: ESPACIO PÚBLICO O ÁREA VERDE COMPLEMENTARIA (Artículo 2.1.30. O.G.U.C.) |
| <input type="checkbox"/> ZONA DE EQUIPAMIENTO (Artículo 2.1.33. O.G.U.C.) | <input type="checkbox"/> \$ALDO PREDIAL (Artículo 1.1.2 O.G.U.C.) |
| <input type="checkbox"/> ZONA DE RIESGO (Artículo 2.1.17. O.G.U.C.) | <input type="checkbox"/> OTRA, Indique: <input type="text"/> |
| <input type="checkbox"/> ZONA DE INFRAESTRUCTURA PELIGROSA (*) (Artículo 2.1.17. O.G.U.C.) | |

(*) ZONAS "NO EDIFICABLES"

Descripción del Sector de Emplazamiento:

Nota: Las Condiciones Particulares del AH señaladas en los puntos 5 al 7, ya se encuentran consideradas en el Valor de Terreno definido para los predios del Área.

FICHA DE ÁREA HOMOGÉNEA (AH)

IDENTIFICACIÓN DEL AH

FBM076

NOMBRE DE LA COMUNA:	PUENTE ALTO			
CÓDIGO ÁREA HOMOGÉNEA:	H	B	M	076
TIPO DE EMPLAZAMIENTO:	ÁREA URBANA			

VARIABLES URBANAS DEL AH DEFINIDAS POR EL SII

1. USO DE SUELO (*):	HABITACIONAL (H)
2. CATEGORÍA CONSTRUCTIVA (*):	BAJA (B)
3. NIVEL DE DENSIFICACIÓN (*):	MEDIO (M)

(*) Variables predominantes al interior del AH, por lo que pueden existir predios con variables urbanas distintas a las definidas

INSTRUMENTO DE PLANIFICACIÓN TERRITORIAL (IPT)

4. TIPO DE IPT VIGENTE:

<input type="checkbox"/>	SIN INSTRUMENTO DE PLANIFICACIÓN TERRITORIAL (IPT)		
<input type="checkbox"/>	PLANO REGULADOR INTERCOMUNAL		AÑO
<input checked="" type="checkbox"/>	PLANO REGULADOR COMUNAL	DECRETO N°	AÑO

423

2003

CONDICIONES PARTICULARES DEL AH

5. FORMA

☐ ESTA AH ESTÁ CONFORMADA MAYORITARIAMENTE POR PREDIOS DE FORMA IRREGULAR

Por ejemplo, que sean similares a:



6. TOPOGRAFÍA

☐ ESTA AH ESTÁ CONFORMADA MAYORITARIAMENTE POR PREDIOS CON TOPOGRAFÍA IRREGULAR

Descripción de la Topografía del AH:

Topografía plana.

7. ZONAS CON CONDICIONES PARTICULARES DE EDIFICACIÓN O NO EDIFICABLES

<input type="checkbox"/> ÁREA DE PROTECCIÓN DE RECURSOS DE VALOR PATRIMONIAL CULTURAL / O ZONA DE CONSERVACIÓN HISTÓRICA (Artículo 2.1.18. O.G.U.C.)	<input type="checkbox"/> DECLARADO DE UTILIDAD PÚBLICA (Artículo 59º L.G.U.C.).
<input type="checkbox"/> ÁREA DE PROTECCIÓN DE RECURSOS DE VALOR NATURAL (Artículo 2.1.18. O.G.U.C.)	<input type="checkbox"/> AFECTO A EXPROPIACIÓN (Artículo 83º L.G.U.C.)
<input type="checkbox"/> ZONA DE REMODELACIÓN (Artículo 72º L.G.U.C.)	<input type="checkbox"/> CON PROHIBICIÓN DE EDIFICAR (Artículo 60º L.G.U.C.)
<input type="checkbox"/> ZONA DE CONSTRUCCIÓN OBLIGATORIA (Artículo 76º L.G.U.C.)	<input type="checkbox"/> CON LIMITACIÓN DE USO: ESPACIO PÚBLICO O ÁREA VERDE COMPLEMENTARIA (Artículo 2.1.30. O.G.U.C.)
<input type="checkbox"/> ZONA DE EQUIPAMIENTO (Artículo 2.1.33. O.G.U.C.)	<input type="checkbox"/> \$ALDO PREDIAL (Artículo 1.1.2 O.G.U.C.)
<input type="checkbox"/> ZONA DE RIESGO (Artículo 2.1.17. O.G.U.C.)	<input type="checkbox"/> OTRA, Indique: <input type="text"/>
<input type="checkbox"/> ZONA DE INFRAESTRUCTURA PELIGROSA (*) (Artículo 2.1.17. O.G.U.C.)	

(*) ZONAS "NO EDIFICABLES"

Descripción del Sector de Emplazamiento:

Nota: Las Condiciones Particulares del AH señaladas en los puntos 5 al 7, ya se encuentran consideradas en el Valor de Terreno definido para los predios del Área.

FICHA DE ÁREA HOMOGÉNEA (AH)

IDENTIFICACIÓN DEL AH

FBM142

NOMBRE DE LA COMUNA:	PUENTE ALTO			
CÓDIGO ÁREA HOMOGÉNEA:	H	B	M	142
TIPO DE EMPLAZAMIENTO:	ÁREA URBANA			

VARIABLES URBANAS DEL AH DEFINIDAS POR EL SII

1. USO DE SUELO (*):	HABITACIONAL (H)
2. CATEGORÍA CONSTRUCTIVA (*):	BAJA (B)
3. NIVEL DE DENSIFICACIÓN (*):	MEDIO (M)

(*) Variables predominantes al interior del AH, por lo que pueden existir predios con variables urbanas distintas a las definidas

INSTRUMENTO DE PLANIFICACIÓN TERRITORIAL (IPT)

4. TIPO DE IPT VIGENTE:			
<input type="checkbox"/>	SIN INSTRUMENTO DE PLANIFICACIÓN TERRITORIAL (IPT)		
<input type="checkbox"/>	PLANO REGULADOR INTERCOMUNAL		AÑO
<input checked="" type="checkbox"/>	PLANO REGULADOR COMUNAL	DECRETO N°	AÑO
		423	2003

CONDICIONES PARTICULARES DEL AH

5. FORMA

- ☐ ESTA AH ESTÁ CONFORMADA MAYORITARIAMENTE POR PREDIOS DE FORMA IRREGULAR
- Por ejemplo, que sean similares a:



6. TOPOGRAFÍA

- ☐ ESTA AH ESTÁ CONFORMADA MAYORITARIAMENTE POR PREDIOS CON TOPOGRAFÍA IRREGULAR

Descripción de la Topografía del AH:

Topografía plana.

7. ZONAS CON CONDICIONES PARTICULARES DE EDIFICACIÓN O NO EDIFICABLES

- | | |
|--|--|
| <input type="checkbox"/> ÁREA DE PROTECCIÓN DE RECURSOS DE VALOR PATRIMONIAL CULTURAL / O ZONA DE CONSERVACIÓN HISTÓRICA (Artículo 2.1.18. O.G.U.C.) | <input type="checkbox"/> DECLARADO DE UTILIDAD PÚBLICA (Artículo 59º L.G.U.C.). |
| <input type="checkbox"/> ÁREA DE PROTECCIÓN DE RECURSOS DE VALOR NATURAL (Artículo 2.1.18. O.G.U.C.) | <input type="checkbox"/> AFECTO A EXPROPIACIÓN (Artículo 83º L.G.U.C.) |
| <input type="checkbox"/> ZONA DE REMODELACIÓN (Artículo 72º L.G.U.C.) | <input type="checkbox"/> CON PROHIBICIÓN DE EDIFICAR (Artículo 60º L.G.U.C.) |
| <input type="checkbox"/> ZONA DE CONSTRUCCIÓN OBLIGATORIA (Artículo 76º L.G.U.C.) | <input type="checkbox"/> CON LIMITACIÓN DE USO: ESPACIO PÚBLICO |
| <input type="checkbox"/> ZONA DE EQUIPAMIENTO (Artículo 2.1.33. O.G.U.C.) | <input type="checkbox"/> O ÁREA VERDE COMPLEMENTARIA (Artículo 2.1.30. O.G.U.C.) |
| <input type="checkbox"/> ZONA DE RIESGO (Artículo 2.1.17. O.G.U.C.) | <input type="checkbox"/> \$ALDO PREDIAL (Artículo 1.1.2 O.G.U.C.) |
| <input type="checkbox"/> ZONA DE INFRAESTRUCTURA PELIGROSA (*) (Artículo 2.1.17. O.G.U.C.) | <input type="checkbox"/> OTRA, Indique: <input type="text"/> |

(*) ZONAS "NO EDIFICABLES"

Descripción del Sector de Emplazamiento:

Nota: Las Condiciones Particulares del AH señaladas en los puntos 5 al 7, ya se encuentran consideradas en el Valor de Terreno definido para los predios del Área.

FICHA DE ÁREA HOMOGÉNEA (AH)

IDENTIFICACIÓN DEL AH

FBM144

NOMBRE DE LA COMUNA:	PUENTE ALTO			
CÓDIGO ÁREA HOMOGÉNEA:	H	B	M	144
TIPO DE EMPLAZAMIENTO:	ÁREA URBANA			

VARIABLES URBANAS DEL AH DEFINIDAS POR EL SII

1. USO DE SUELO (*):	HABITACIONAL (H)
2. CATEGORÍA CONSTRUCTIVA (*):	BAJA (B)
3. NIVEL DE DENSIFICACIÓN (*):	MEDIO (M)

(*) Variables predominantes al interior del AH, por lo que pueden existir predios con variables urbanas distintas a las definidas

INSTRUMENTO DE PLANIFICACIÓN TERRITORIAL (IPT)

4. TIPO DE IPT VIGENTE:				
<input type="checkbox"/> SIN INSTRUMENTO DE PLANIFICACIÓN TERRITORIAL (IPT)				
<input type="checkbox"/> PLANO REGULADOR INTERCOMUNAL		AÑO		
<input checked="" type="checkbox"/> PLANO REGULADOR COMUNAL	DECRETO N°	423	AÑO	2003

CONDICIONES PARTICULARES DEL AH

5. FORMA

☐ ESTA AH ESTÁ CONFORMADA MAYORITARIAMENTE POR PREDIOS DE FORMA IRREGULAR

Por ejemplo, que sean similares a:



6. TOPOGRAFÍA

☐ ESTA AH ESTÁ CONFORMADA MAYORITARIAMENTE POR PREDIOS CON TOPOGRAFÍA IRREGULAR

Descripción de la Topografía del AH:

Topografía plana.

7. ZONAS CON CONDICIONES PARTICULARES DE EDIFICACIÓN O NO EDIFICABLES

<input type="checkbox"/> ÁREA DE PROTECCIÓN DE RECURSOS DE VALOR PATRIMONIAL CULTURAL / O ZONA DE CONSERVACIÓN HISTÓRICA (Artículo 2.1.18. O.G.U.C.)	<input type="checkbox"/> DECLARADO DE UTILIDAD PÚBLICA (Artículo 59º L.G.U.C.).
<input type="checkbox"/> ÁREA DE PROTECCIÓN DE RECURSOS DE VALOR NATURAL (Artículo 2.1.18. O.G.U.C.)	<input type="checkbox"/> AFECTO A EXPROPIACIÓN (Artículo 83º L.G.U.C.)
<input type="checkbox"/> ZONA DE REMODELACIÓN (Artículo 72º L.G.U.C.)	<input type="checkbox"/> CON PROHIBICIÓN DE EDIFICAR (Artículo 60º L.G.U.C.)
<input type="checkbox"/> ZONA DE CONSTRUCCIÓN OBLIGATORIA (Artículo 76º L.G.U.C.)	<input type="checkbox"/> CON LIMITACIÓN DE USO: ESPACIO PÚBLICO O ÁREA VERDE COMPLEMENTARIA (Artículo 2.1.30. O.G.U.C.)
<input type="checkbox"/> ZONA DE EQUIPAMIENTO (Artículo 2.1.33. O.G.U.C.)	<input type="checkbox"/> \$ALDO PREDIAL (Artículo 1.1.2 O.G.U.C.)
<input type="checkbox"/> ZONA DE RIESGO (Artículo 2.1.17. O.G.U.C.)	<input type="checkbox"/> OTRA, Indique: <input type="text"/>
<input type="checkbox"/> ZONA DE INFRAESTRUCTURA PELIGROSA (*) (Artículo 2.1.17. O.G.U.C.)	

(*) ZONAS "NO EDIFICABLES"

Descripción del Sector de Emplazamiento:

Nota: Las Condiciones Particulares del AH señaladas en los puntos 5 al 7, ya se encuentran consideradas en el Valor de Terreno definido para los predios del Área.

FICHA DE ÁREA HOMOGÉNEA (AH)

IDENTIFICACIÓN DEL AH

FBM146

NOMBRE DE LA COMUNA: PUENTE ALTO

CÓDIGO ÁREA HOMOGÉNEA: H B M 146

TIPO DE EMPLAZAMIENTO: ÁREA URBANA

VARIABLES URBANAS DEL AH DEFINIDAS POR EL SII

1. USO DE SUELO (*): HABITACIONAL (H)

2. CATEGORÍA CONSTRUCTIVA (*): BAJA (B)

3. NIVEL DE DENSIFICACIÓN (*): MEDIO (M)

(*) Variables predominantes al interior del AH, por lo que pueden existir predios con variables urbanas distintas a las definidas

INSTRUMENTO DE PLANIFICACIÓN TERRITORIAL (IPT)

4. TIPO DE IPT VIGENTE:

☐ SIN INSTRUMENTO DE PLANIFICACIÓN TERRITORIAL (IPT)

☐ PLANO REGULADOR INTERCOMUNAL

☒ PLANO REGULADOR COMUNAL

DECRETO N° 423 AÑO 2003

CONDICIONES PARTICULARES DEL AH

5. FORMA

☐ ESTA AH ESTÁ CONFORMADA MAYORITARIAMENTE POR PREDIOS DE FORMA IRREGULAR

Por ejemplo, que sean similares a:



6. TOPOGRAFÍA

☐ ESTA AH ESTÁ CONFORMADA MAYORITARIAMENTE POR PREDIOS CON TOPOGRAFÍA IRREGULAR

Descripción de la Topografía del AH:

Topografía plana.

7. ZONAS CON CONDICIONES PARTICULARES DE EDIFICACIÓN O NO EDIFICABLES

☐ ÁREA DE PROTECCIÓN DE RECURSOS DE VALOR PATRIMONIAL CULTURAL / O ZONA DE CONSERVACIÓN HISTÓRICA (Artículo 2.1.18. O.G.U.C.)

☐ ÁREA DE PROTECCIÓN DE RECURSOS DE VALOR NATURAL (Artículo 2.1.18. O.G.U.C.)

☐ ZONA DE REMODELACIÓN (Artículo 72º L.G.U.C.)

☐ ZONA DE CONSTRUCCIÓN OBLIGATORIA (Artículo 76º L.G.U.C.)

☐ ZONA DE EQUIPAMIENTO (Artículo 2.1.33. O.G.U.C.)

☐ ZONA DE RIESGO (Artículo 2.1.17. O.G.U.C.)

☐ ZONA DE INFRAESTRUCTURA PELIGROSA (*) (Artículo 2.1.17. O.G.U.C.)

☐ DECLARADO DE UTILIDAD PÚBLICA (Artículo 59º L.G.U.C.).

☐ AFECTO A EXPROPIACIÓN (Artículo 83º L.G.U.C.)

☐ CON PROHIBICIÓN DE EDIFICAR (Artículo 60º L.G.U.C.)

☐ CON LIMITACIÓN DE USO: ESPACIO PÚBLICO O ÁREA VERDE COMPLEMENTARIA (Artículo 2.1.30. O.G.U.C.)

☐ \$ALDO PREDIAL (Artículo 1.1.2 O.G.U.C.)

☐ OTRA, Indique:

(*) ZONAS "NO EDIFICABLES"

Descripción del Sector de Emplazamiento:

Nota: Las Condiciones Particulares del AH señaladas en los puntos 5 al 7, ya se encuentran consideradas en el Valor de Terreno definido para los predios del Área.

FICHA DE ÁREA HOMOGÉNEA (AH)

IDENTIFICACIÓN DEL AH

HMB035

NOMBRE DE LA COMUNA: PUENTE ALTO

CÓDIGO ÁREA HOMOGÉNEA: H M B 035

TIPO DE EMPLAZAMIENTO: ÁREA URBANA

VARIABLES URBANAS DEL AH DEFINIDAS POR EL SII

1. USO DE SUELO (*): HABITACIONAL (H)

2. CATEGORÍA CONSTRUCTIVA (*): MEDIA (M)

3. NIVEL DE DENSIFICACIÓN (*): BAJO (B)

(*) Variables predominantes al interior del AH, por lo que pueden existir predios con variables urbanas distintas a las definidas

INSTRUMENTO DE PLANIFICACIÓN TERRITORIAL (IPT)

4. TIPO DE IPT VIGENTE:

☐ SIN INSTRUMENTO DE PLANIFICACIÓN TERRITORIAL (IPT)

☐ PLANO REGULADOR INTERCOMUNAL

☒ PLANO REGULADOR COMUNAL

DECRETO N° 423 AÑO 2003

CONDICIONES PARTICULARES DEL AH

5. FORMA

☐ ESTA AH ESTÁ CONFORMADA MAYORITARIAMENTE POR PREDIOS DE FORMA IRREGULAR

Por ejemplo, que sean similares a:



6. TOPOGRAFÍA

☐ ESTA AH ESTÁ CONFORMADA MAYORITARIAMENTE POR PREDIOS CON TOPOGRAFÍA IRREGULAR

Descripción de la Topografía del AH:

Topografía plana.

7. ZONAS CON CONDICIONES PARTICULARES DE EDIFICACIÓN O NO EDIFICABLES

☐ ÁREA DE PROTECCIÓN DE RECURSOS DE VALOR PATRIMONIAL CULTURAL / O ZONA DE CONSERVACIÓN HISTÓRICA (Artículo 2.1.18. O.G.U.C.)

☐ ÁREA DE PROTECCIÓN DE RECURSOS DE VALOR NATURAL (Artículo 2.1.18. O.G.U.C.)

☐ ZONA DE REMODELACIÓN (Artículo 72º L.G.U.C.)

☐ ZONA DE CONSTRUCCIÓN OBLIGATORIA (Artículo 76º L.G.U.C.)

☐ ZONA DE EQUIPAMIENTO (Artículo 2.1.33. O.G.U.C.)

☐ ZONA DE RIESGO (Artículo 2.1.17. O.G.U.C.)

☐ ZONA DE INFRAESTRUCTURA PELIGROSA (*) (Artículo 2.1.17. O.G.U.C.)

☐ DECLARADO DE UTILIDAD PÚBLICA (Artículo 59º L.G.U.C.)

☐ AFECTO A EXPROPIACIÓN (Artículo 83º L.G.U.C.)

☐ CON PROHIBICIÓN DE EDIFICAR (Artículo 60º L.G.U.C.)

☐ CON LIMITACIÓN DE USO: ESPACIO PÚBLICO O ÁREA VERDE COMPLEMENTARIA (Artículo 2.1.30. O.G.U.C.)

☐ \$ALDO PREDIAL (Artículo 1.1.2 O.G.U.C.)

☐ OTRA, Indique:

(*) ZONAS "NO EDIFICABLES"

Descripción del Sector de Emplazamiento:

Nota: Las Condiciones Particulares del AH señaladas en los puntos 5 al 7, ya se encuentran consideradas en el Valor de Terreno definido para los predios del Área.

FICHA DE ÁREA HOMOGÉNEA (AH)

IDENTIFICACIÓN DEL AH

HM8035

NOMBRE DE LA COMUNA: PUENTE ALTO

CÓDIGO ÁREA HOMOGÉNEA: H M B 036

TIPO DE EMPLAZAMIENTO: ÁREA URBANA

VARIABLES URBANAS DEL AH DEFINIDAS POR EL SII

1. USO DE SUELO (*): HABITACIONAL (H)

2. CATEGORÍA CONSTRUCTIVA (*): MEDIA (M)

3. NIVEL DE DENSIFICACIÓN (*): BAJO (B)

(*) Variables predominantes al interior del AH, por lo que pueden existir predios con variables urbanas distintas a las definidas

INSTRUMENTO DE PLANIFICACIÓN TERRITORIAL (IPT)

4. TIPO DE IPT VIGENTE:

☐ SIN INSTRUMENTO DE PLANIFICACIÓN TERRITORIAL (IPT)

☐ PLANO REGULADOR INTERCOMUNAL

☒ PLANO REGULADOR COMUNAL

DECRETO N° 423 AÑO 2003

CONDICIONES PARTICULARES DEL AH

5. FORMA

☐ ESTA AH ESTÁ CONFORMADA MAYORITARIAMENTE POR PREDIOS DE FORMA IRREGULAR

Por ejemplo, que sean similares a:



6. TOPOGRAFÍA

☐ ESTA AH ESTÁ CONFORMADA MAYORITARIAMENTE POR PREDIOS CON TOPOGRAFÍA IRREGULAR

Descripción de la Topografía del AH:

Topografía plana.

7. ZONAS CON CONDICIONES PARTICULARES DE EDIFICACIÓN O NO EDIFICABLES

☐ ÁREA DE PROTECCIÓN DE RECURSOS DE VALOR PATRIMONIAL CULTURAL / O ZONA DE CONSERVACIÓN HISTÓRICA (Artículo 2.1.18. O.G.U.C.)

☐ ÁREA DE PROTECCIÓN DE RECURSOS DE VALOR NATURAL (Artículo 2.1.18. O.G.U.C.)

☐ ZONA DE REMODELACIÓN (Artículo 72º L.G.U.C.)

☐ ZONA DE CONSTRUCCIÓN OBLIGATORIA (Artículo 76º L.G.U.C.)

☐ ZONA DE EQUIPAMIENTO (Artículo 2.1.33. O.G.U.C.)

☐ ZONA DE RIESGO (Artículo 2.1.17. O.G.U.C.)

☐ ZONA DE INFRAESTRUCTURA PELIGROSA (*) (Artículo 2.1.17. O.G.U.C.)

☐ DECLARADO DE UTILIDAD PÚBLICA (Artículo 59º L.G.U.C.)

☐ AFECTO A EXPROPIACIÓN (Artículo 83º L.G.U.C.)

☐ CON PROHIBICIÓN DE EDIFICAR (Artículo 60º L.G.U.C.)

☐ CON LIMITACIÓN DE USO: ESPACIO PÚBLICO O ÁREA VERDE COMPLEMENTARIA (Artículo 2.1.30. O.G.U.C.)

☐ \$ALDO PREDIAL (Artículo 1.1.2 O.G.U.C.)

☐ OTRA, Indique:

(*) ZONAS "NO EDIFICABLES"

Descripción del Sector de Emplazamiento:

Nota: Las Condiciones Particulares del AH señaladas en los puntos 5 al 7, ya se encuentran consideradas en el Valor de Terreno definido para los predios del Área.

FICHA DE ÁREA HOMOGÉNEA (AH)

IDENTIFICACIÓN DEL AH

HMB042

NOMBRE DE LA COMUNA: PUENTE ALTO

CÓDIGO ÁREA HOMOGÉNEA: H M B 042

TIPO DE EMPLAZAMIENTO: ÁREA URBANA

VARIABLES URBANAS DEL AH DEFINIDAS POR EL SII

1. USO DE SUELO (*): HABITACIONAL (H)

2. CATEGORÍA CONSTRUCTIVA (*): MEDIA (M)

3. NIVEL DE DENSIFICACIÓN (*): BAJO (B)

(*) Variables predominantes al interior del AH, por lo que pueden existir predios con variables urbanas distintas a las definidas

INSTRUMENTO DE PLANIFICACIÓN TERRITORIAL (IPT)

4. TIPO DE IPT VIGENTE:

☐ SIN INSTRUMENTO DE PLANIFICACIÓN TERRITORIAL (IPT)

☐ PLANO REGULADOR INTERCOMUNAL

☒ PLANO REGULADOR COMUNAL

DECRETO N° 423 AÑO 2003

CONDICIONES PARTICULARES DEL AH

5. FORMA

☐ ESTA AH ESTÁ CONFORMADA MAYORITARIAMENTE POR PREDIOS DE FORMA IRREGULAR

Por ejemplo, que sean similares a:



6. TOPOGRAFÍA

☐ ESTA AH ESTÁ CONFORMADA MAYORITARIAMENTE POR PREDIOS CON TOPOGRAFÍA IRREGULAR

Descripción de la Topografía del AH:

Topografía plana.

7. ZONAS CON CONDICIONES PARTICULARES DE EDIFICACIÓN O NO EDIFICABLES

☐ ÁREA DE PROTECCIÓN DE RECURSOS DE VALOR PATRIMONIAL CULTURAL / O ZONA DE CONSERVACIÓN HISTÓRICA (Artículo 2.1.18. O.G.U.C.)

☐ ÁREA DE PROTECCIÓN DE RECURSOS DE VALOR NATURAL (Artículo 2.1.18. O.G.U.C.)

☐ ZONA DE REMODELACIÓN (Artículo 72º L.G.U.C.)

☐ ZONA DE CONSTRUCCIÓN OBLIGATORIA (Artículo 76º L.G.U.C.)

☐ ZONA DE EQUIPAMIENTO (Artículo 2.1.33. O.G.U.C.)

☐ ZONA DE RIESGO (Artículo 2.1.17. O.G.U.C.)

☐ ZONA DE INFRAESTRUCTURA PELIGROSA (*) (Artículo 2.1.17. O.G.U.C.)

☐ DECLARADO DE UTILIDAD PÚBLICA (Artículo 59º L.G.U.C.)

☐ AFECTO A EXPROPIACIÓN (Artículo 83º L.G.U.C.)

☐ CON PROHIBICIÓN DE EDIFICAR (Artículo 60º L.G.U.C.)

☐ CON LIMITACIÓN DE USO: ESPACIO PÚBLICO O ÁREA VERDE COMPLEMENTARIA (Artículo 2.1.30. O.G.U.C.)

☐ \$ALDO PREDIAL (Artículo 1.1.2 O.G.U.C.)

☐ OTRA, Indique:

(*) ZONAS "NO EDIFICABLES"

Descripción del Sector de Emplazamiento:

Nota: Las Condiciones Particulares del AH señaladas en los puntos 5 al 7, ya se encuentran consideradas en el Valor de Terreno definido para los predios del Área.

FICHA DE ÁREA HOMOGÉNEA (AH)

IDENTIFICACIÓN DEL AH

HMB052

NOMBRE DE LA COMUNA: PUENTE ALTO

CÓDIGO ÁREA HOMOGÉNEA: H M B 052

TIPO DE EMPLAZAMIENTO: ÁREA URBANA

VARIABLES URBANAS DEL AH DEFINIDAS POR EL SII

1. USO DE SUELO (*): HABITACIONAL (H)

2. CATEGORÍA CONSTRUCTIVA (*): MEDIA (M)

3. NIVEL DE DENSIFICACIÓN (*): BAJO (B)

(*) Variables predominantes al interior del AH, por lo que pueden existir predios con variables urbanas distintas a las definidas

INSTRUMENTO DE PLANIFICACIÓN TERRITORIAL (IPT)

4. TIPO DE IPT VIGENTE:

☐ SIN INSTRUMENTO DE PLANIFICACIÓN TERRITORIAL (IPT)

☐ PLANO REGULADOR INTERCOMUNAL

☒ PLANO REGULADOR COMUNAL

DECRETO N° 423 AÑO 2003

CONDICIONES PARTICULARES DEL AH

5. FORMA

☐ ESTA AH ESTÁ CONFORMADA MAYORITARIAMENTE POR PREDIOS DE FORMA IRREGULAR

Por ejemplo, que sean similares a:



6. TOPOGRAFÍA

☐ ESTA AH ESTÁ CONFORMADA MAYORITARIAMENTE POR PREDIOS CON TOPOGRAFÍA IRREGULAR

Descripción de la Topografía del AH:

Topografía plana.

7. ZONAS CON CONDICIONES PARTICULARES DE EDIFICACIÓN O NO EDIFICABLES

☐ ÁREA DE PROTECCIÓN DE RECURSOS DE VALOR PATRIMONIAL CULTURAL / O ZONA DE CONSERVACIÓN HISTÓRICA (Artículo 2.1.18. O.G.U.C.)

☐ ÁREA DE PROTECCIÓN DE RECURSOS DE VALOR NATURAL (Artículo 2.1.18. O.G.U.C.)

☐ ZONA DE REMODELACIÓN (Artículo 72º L.G.U.C.)

☐ ZONA DE CONSTRUCCIÓN OBLIGATORIA (Artículo 76º L.G.U.C.)

☐ ZONA DE EQUIPAMIENTO (Artículo 2.1.33. O.G.U.C.)

☐ ZONA DE RIESGO (Artículo 2.1.17. O.G.U.C.)

☐ ZONA DE INFRAESTRUCTURA PELIGROSA (*) (Artículo 2.1.17. O.G.U.C.)

☐ DECLARADO DE UTILIDAD PÚBLICA (Artículo 59º L.G.U.C.)

☐ AFECTO A EXPROPIACIÓN (Artículo 83º L.G.U.C.)

☐ CON PROHIBICIÓN DE EDIFICAR (Artículo 60º L.G.U.C.)

☐ CON LIMITACIÓN DE USO: ESPACIO PÚBLICO O ÁREA VERDE COMPLEMENTARIA (Artículo 2.1.30. O.G.U.C.)

☐ \$ALDO PREDIAL (Artículo 1.1.2 O.G.U.C.)

☐ OTRA, Indique:

(*) ZONAS "NO EDIFICABLES"

Descripción del Sector de Emplazamiento:

Nota: Las Condiciones Particulares del AH señaladas en los puntos 5 al 7, ya se encuentran consideradas en el Valor de Terreno definido para los predios del Área.

FICHA DE ÁREA HOMOGÉNEA (AH)

IDENTIFICACIÓN DEL AH

CHMB0001

NOMBRE DE LA COMUNA: PUENTE ALTO

CÓDIGO ÁREA HOMOGÉNEA: H M B 060

TIPO DE EMPLAZAMIENTO: ÁREA URBANA

VARIABLES URBANAS DEL AH DEFINIDAS POR EL SII

1. USO DE SUELO (*): HABITACIONAL (H)

2. CATEGORÍA CONSTRUCTIVA (*): MEDIA (M)

3. NIVEL DE DENSIFICACIÓN (*): BAJO (B)

(*) Variables predominantes al interior del AH, por lo que pueden existir predios con variables urbanas distintas a las definidas

INSTRUMENTO DE PLANIFICACIÓN TERRITORIAL (IPT)

4. TIPO DE IPT VIGENTE:

☐ SIN INSTRUMENTO DE PLANIFICACIÓN TERRITORIAL (IPT)

☐ PLANO REGULADOR INTERCOMUNAL

☒ PLANO REGULADOR COMUNAL

DECRETO N° 423 AÑO 2003

CONDICIONES PARTICULARES DEL AH

5. FORMA

☐ ESTA AH ESTÁ CONFORMADA MAYORITARIAMENTE POR PREDIOS DE FORMA IRREGULAR

Por ejemplo, que sean similares a:



6. TOPOGRAFÍA

☐ ESTA AH ESTÁ CONFORMADA MAYORITARIAMENTE POR PREDIOS CON TOPOGRAFÍA IRREGULAR

Descripción de la Topografía del AH:

Topografía plana.

7. ZONAS CON CONDICIONES PARTICULARES DE EDIFICACIÓN O NO EDIFICABLES

☐ ÁREA DE PROTECCIÓN DE RECURSOS DE VALOR PATRIMONIAL CULTURAL / O ZONA DE CONSERVACIÓN HISTÓRICA (Artículo 2.1.18. O.G.U.C.)

☐ ÁREA DE PROTECCIÓN DE RECURSOS DE VALOR NATURAL (Artículo 2.1.18. O.G.U.C.)

☐ ZONA DE REMODELACIÓN (Artículo 72º L.G.U.C.)

☐ ZONA DE CONSTRUCCIÓN OBLIGATORIA (Artículo 76º L.G.U.C.)

☐ ZONA DE EQUIPAMIENTO (Artículo 2.1.33. O.G.U.C.)

☐ ZONA DE RIESGO (Artículo 2.1.17. O.G.U.C.)

☐ ZONA DE INFRAESTRUCTURA PELIGROSA (*) (Artículo 2.1.17. O.G.U.C.)

☐ DECLARADO DE UTILIDAD PÚBLICA (Artículo 59º L.G.U.C.).

☐ AFECTO A EXPROPIACIÓN (Artículo 83º L.G.U.C.)

☐ CON PROHIBICIÓN DE EDIFICAR (Artículo 60º L.G.U.C.)

☐ CON LIMITACIÓN DE USO: ESPACIO PÚBLICO O ÁREA VERDE COMPLEMENTARIA (Artículo 2.1.30. O.G.U.C.)

☐ \$ALDO PREDIAL (Artículo 1.1.2 O.G.U.C.)

☐ OTRA, Indique:

(*) ZONAS "NO EDIFICABLES"

Descripción del Sector de Emplazamiento:

Nota: Las Condiciones Particulares del AH señaladas en los puntos 5 al 7, ya se encuentran consideradas en el Valor de Terreno definido para los predios del Área.

FICHA DE ÁREA HOMOGÉNEA (AH)

IDENTIFICACIÓN DEL AH

HMB063

NOMBRE DE LA COMUNA:	PUENTE ALTO		
CÓDIGO ÁREA HOMOGÉNEA:	H	M	B 063
TIPO DE EMPLAZAMIENTO:	ÁREA URBANA		

VARIABLES URBANAS DEL AH DEFINIDAS POR EL SII

1. USO DE SUELO (*):	HABITACIONAL (H)
2. CATEGORÍA CONSTRUCTIVA (*):	MEDIA (M)
3. NIVEL DE DENSIFICACIÓN (*):	BAJO (B)

(*) Variables predominantes al interior del AH, por lo que pueden existir predios con variables urbanas distintas a las definidas

INSTRUMENTO DE PLANIFICACIÓN TERRITORIAL (IPT)

4. TIPO DE IPT VIGENTE:

<input type="checkbox"/>	SIN INSTRUMENTO DE PLANIFICACIÓN TERRITORIAL (IPT)		
<input type="checkbox"/>	PLANO REGULADOR INTERCOMUNAL		AÑO
<input checked="" type="checkbox"/>	PLANO REGULADOR COMUNAL	DECRETO N° 423	AÑO 2003

CONDICIONES PARTICULARES DEL AH

5. FORMA

☐ ESTA AH ESTÁ CONFORMADA MAYORITARIAMENTE POR PREDIOS DE FORMA IRREGULAR

Por ejemplo, que sean similares a:



6. TOPOGRAFÍA

☐ ESTA AH ESTÁ CONFORMADA MAYORITARIAMENTE POR PREDIOS CON TOPOGRAFÍA IRREGULAR

Descripción de la Topografía del AH:

Topografía plana.

7. ZONAS CON CONDICIONES PARTICULARES DE EDIFICACIÓN O NO EDIFICABLES

<input type="checkbox"/> ÁREA DE PROTECCIÓN DE RECURSOS DE VALOR PATRIMONIAL CULTURAL / O ZONA DE CONSERVACIÓN HISTÓRICA (Artículo 2.1.18. O.G.U.C.)	<input type="checkbox"/> DECLARADO DE UTILIDAD PÚBLICA (Artículo 59º L.G.U.C.).
<input type="checkbox"/> ÁREA DE PROTECCIÓN DE RECURSOS DE VALOR NATURAL (Artículo 2.1.18. O.G.U.C.)	<input type="checkbox"/> AFECTO A EXPROPIACIÓN (Artículo 83º L.G.U.C.)
<input type="checkbox"/> ZONA DE REMODELACIÓN (Artículo 72º L.G.U.C.)	<input type="checkbox"/> CON PROHIBICIÓN DE EDIFICAR (Artículo 60º L.G.U.C.)
<input type="checkbox"/> ZONA DE CONSTRUCCIÓN OBLIGATORIA (Artículo 76º L.G.U.C.)	<input type="checkbox"/> CON LIMITACIÓN DE USO: ESPACIO PÚBLICO
<input type="checkbox"/> ZONA DE EQUIPAMIENTO (Artículo 2.1.33. O.G.U.C.)	<input type="checkbox"/> O ÁREA VERDE COMPLEMENTARIA (Artículo 2.1.30. O.G.U.C.)
<input type="checkbox"/> ZONA DE RIESGO (Artículo 2.1.17. O.G.U.C.)	<input type="checkbox"/> \$ALDO PREDIAL (Artículo 1.1.2 O.G.U.C.)
<input type="checkbox"/> ZONA DE INFRAESTRUCTURA PELIGROSA (*) (Artículo 2.1.17. O.G.U.C.)	<input type="checkbox"/> OTRA, Indique:

(*) ZONAS "NO EDIFICABLES"

Descripción del Sector de Emplazamiento:

Nota: Las Condiciones Particulares del AH señaladas en los puntos 5 al 7, ya se encuentran consideradas en el Valor de Terreno definido para los predios del Área.

FICHA DE ÁREA HOMOGÉNEA (AH)

IDENTIFICACIÓN DEL AH

HMB067

NOMBRE DE LA COMUNA: PUENTE ALTO

CÓDIGO ÁREA HOMOGÉNEA: H M B 067

TIPO DE EMPLAZAMIENTO: ÁREA URBANA

VARIABLES URBANAS DEL AH DEFINIDAS POR EL SII

1. USO DE SUELO (*): HABITACIONAL (H)

2. CATEGORÍA CONSTRUCTIVA (*): MEDIA (M)

3. NIVEL DE DENSIFICACIÓN (*): BAJO (B)

(*) Variables predominantes al interior del AH, por lo que pueden existir predios con variables urbanas distintas a las definidas

INSTRUMENTO DE PLANIFICACIÓN TERRITORIAL (IPT)

4. TIPO DE IPT VIGENTE:

☐ SIN INSTRUMENTO DE PLANIFICACIÓN TERRITORIAL (IPT)

☐ PLANO REGULADOR INTERCOMUNAL

☒ PLANO REGULADOR COMUNAL

DECRETO N° 423 AÑO 2003

CONDICIONES PARTICULARES DEL AH

5. FORMA

☐ ESTA AH ESTÁ CONFORMADA MAYORITARIAMENTE POR PREDIOS DE FORMA IRREGULAR

Por ejemplo, que sean similares a:



6. TOPOGRAFÍA

☐ ESTA AH ESTÁ CONFORMADA MAYORITARIAMENTE POR PREDIOS CON TOPOGRAFÍA IRREGULAR

Descripción de la Topografía del AH:

TOPOGRAFÍA LEVEMENTE INCLINADA.

7. ZONAS CON CONDICIONES PARTICULARES DE EDIFICACIÓN O NO EDIFICABLES

☐ ÁREA DE PROTECCIÓN DE RECURSOS DE VALOR PATRIMONIAL CULTURAL / O ZONA DE CONSERVACIÓN HISTÓRICA (Artículo 2.1.18. O.G.U.C.)

☐ ÁREA DE PROTECCIÓN DE RECURSOS DE VALOR NATURAL (Artículo 2.1.18. O.G.U.C.)

☐ ZONA DE REMODELACIÓN (Artículo 72º L.G.U.C.)

☐ ZONA DE CONSTRUCCIÓN OBLIGATORIA (Artículo 76º L.G.U.C.)

☐ ZONA DE EQUIPAMIENTO (Artículo 2.1.33. O.G.U.C.)

☐ ZONA DE RIESGO (Artículo 2.1.17. O.G.U.C.)

☐ ZONA DE INFRAESTRUCTURA PELIGROSA (*) (Artículo 2.1.17. O.G.U.C.)

☐ DECLARADO DE UTILIDAD PÚBLICA (Artículo 59º L.G.U.C.)

☐ AFECTO A EXPROPIACIÓN (Artículo 83º L.G.U.C.)

☐ CON PROHIBICIÓN DE EDIFICAR (Artículo 60º L.G.U.C.)

☐ CON LIMITACIÓN DE USO: ESPACIO PÚBLICO O ÁREA VERDE COMPLEMENTARIA (Artículo 2.1.30. O.G.U.C.)

☐ \$ALDO PREDIAL (Artículo 1.1.2 O.G.U.C.)

☐ OTRA, Indique:

(*) ZONAS "NO EDIFICABLES"

Descripción del Sector de Emplazamiento:

Nota: Las Condiciones Particulares del AH señaladas en los puntos 5 al 7, ya se encuentran consideradas en el Valor de Terreno definido para los predios del Área.

FICHA DE ÁREA HOMOGÉNEA (AH)

IDENTIFICACIÓN DEL AH

HMB068

NOMBRE DE LA COMUNA: PUENTE ALTO

CÓDIGO ÁREA HOMOGÉNEA: H M B 068

TIPO DE EMPLAZAMIENTO: ÁREA URBANA

VARIABLES URBANAS DEL AH DEFINIDAS POR EL SII

1. USO DE SUELO (*): HABITACIONAL (H)

2. CATEGORÍA CONSTRUCTIVA (*): MEDIA (M)

3. NIVEL DE DENSIFICACIÓN (*): BAJO (B)

(*) Variables predominantes al interior del AH, por lo que pueden existir predios con variables urbanas distintas a las definidas

INSTRUMENTO DE PLANIFICACIÓN TERRITORIAL (IPT)

4. TIPO DE IPT VIGENTE:

☐ SIN INSTRUMENTO DE PLANIFICACIÓN TERRITORIAL (IPT)

☐ PLANO REGULADOR INTERCOMUNAL

☒ PLANO REGULADOR COMUNAL

DECRETO N° 423 AÑO 2003

CONDICIONES PARTICULARES DEL AH

5. FORMA

☐ ESTA AH ESTÁ CONFORMADA MAYORITARIAMENTE POR PREDIOS DE FORMA IRREGULAR

Por ejemplo, que sean similares a:



6. TOPOGRAFÍA

☐ ESTA AH ESTÁ CONFORMADA MAYORITARIAMENTE POR PREDIOS CON TOPOGRAFÍA IRREGULAR

Descripción de la Topografía del AH:

TOPOGRAFÍA LEVEMENTE INCLINADA.

7. ZONAS CON CONDICIONES PARTICULARES DE EDIFICACIÓN O NO EDIFICABLES

☐ ÁREA DE PROTECCIÓN DE RECURSOS DE VALOR PATRIMONIAL CULTURAL / O ZONA DE CONSERVACIÓN HISTÓRICA (Artículo 2.1.18. O.G.U.C.)

☐ ÁREA DE PROTECCIÓN DE RECURSOS DE VALOR NATURAL (Artículo 2.1.18. O.G.U.C.)

☐ ZONA DE REMODELACIÓN (Artículo 72º L.G.U.C.)

☐ ZONA DE CONSTRUCCIÓN OBLIGATORIA (Artículo 76º L.G.U.C.)

☐ ZONA DE EQUIPAMIENTO (Artículo 2.1.33. O.G.U.C.)

☒ ZONA DE RIESGO (Artículo 2.1.17. O.G.U.C.)

☐ ZONA DE INFRAESTRUCTURA PELIGROSA (*) (Artículo 2.1.17. O.G.U.C.)

☐ DECLARADO DE UTILIDAD PÚBLICA (Artículo 59º L.G.U.C.)

☐ AFECTO A EXPROPIACIÓN (Artículo 83º L.G.U.C.)

☐ CON PROHIBICIÓN DE EDIFICAR (Artículo 60º L.G.U.C.)

☐ CON LIMITACIÓN DE USO: ESPACIO PÚBLICO O ÁREA VERDE COMPLEMENTARIA (Artículo 2.1.30. O.G.U.C.)

☐ \$ÁLDO PREDIAL (Artículo 1.1.2 O.G.U.C.)

☐ OTRA, Indique:

(*) ZONAS "NO EDIFICABLES"

Descripción del Sector de Emplazamiento:

ESTA AREA SE UBICA EN ZONA H5 (RESIDENCIAL Y EQUIPAMIENTO), ENTRE 2 CANALES CRUZADOS POR QUEBRADAS SIN NOMBRE QUE ESTAN EN LA ZONA R2 (ZONA DE RIESGO DE ORIGEN NATURAL DE INUNDACION DE QUEBRADAS Y CAUCES ARTIFICIALES, SEGÚN ART 8.2.1 DEL PRMS Y PARTE DEL SISTEMA DE AREAS DEL PARQUE METROPOLITANO SEGUN ART 5.2 DEL PRMS)

Nota: Las Condiciones Particulares del AH señaladas en los puntos 5 al 7, ya se encuentran consideradas en el Valor de Terreno definido para los predios del Área.

FICHA DE ÁREA HOMOGÉNEA (AH)

IDENTIFICACIÓN DEL AH

HM8069

NOMBRE DE LA COMUNA: PUENTE ALTO

CÓDIGO ÁREA HOMOGÉNEA: H M B 069

TIPO DE EMPLAZAMIENTO: ÁREA URBANA

VARIABLES URBANAS DEL AH DEFINIDAS POR EL SII

1. USO DE SUELO (*): HABITACIONAL (H)

2. CATEGORÍA CONSTRUCTIVA (*): MEDIA (M)

3. NIVEL DE DENSIFICACIÓN (*): BAJO (B)

(*) Variables predominantes al interior del AH, por lo que pueden existir predios con variables urbanas distintas a las definidas

INSTRUMENTO DE PLANIFICACIÓN TERRITORIAL (IPT)

4. TIPO DE IPT VIGENTE:

☐ SIN INSTRUMENTO DE PLANIFICACIÓN TERRITORIAL (IPT)

☐ PLANO REGULADOR INTERCOMUNAL

☒ PLANO REGULADOR COMUNAL

DECRETO N° 423 AÑO 2003

CONDICIONES PARTICULARES DEL AH

5. FORMA

☐ ESTA AH ESTÁ CONFORMADA MAYORITARIAMENTE POR PREDIOS DE FORMA IRREGULAR

Por ejemplo, que sean similares a:



6. TOPOGRAFÍA

☐ ESTA AH ESTÁ CONFORMADA MAYORITARIAMENTE POR PREDIOS CON TOPOGRAFÍA IRREGULAR

Descripción de la Topografía del AH:

TOPOGRAFÍA LEVEMENTE INCLINADA.

7. ZONAS CON CONDICIONES PARTICULARES DE EDIFICACIÓN O NO EDIFICABLES

☐ ÁREA DE PROTECCIÓN DE RECURSOS DE VALOR PATRIMONIAL CULTURAL / O ZONA DE CONSERVACIÓN HISTÓRICA (Artículo 2.1.18. O.G.U.C.)

☐ ÁREA DE PROTECCIÓN DE RECURSOS DE VALOR NATURAL (Artículo 2.1.18. O.G.U.C.)

☐ ZONA DE REMODELACIÓN (Artículo 72º L.G.U.C.)

☐ ZONA DE CONSTRUCCIÓN OBLIGATORIA (Artículo 76º L.G.U.C.)

☐ ZONA DE EQUIPAMIENTO (Artículo 2.1.33. O.G.U.C.)

☒ ZONA DE RIESGO (Artículo 2.1.17. O.G.U.C.)

☐ ZONA DE INFRAESTRUCTURA PELIGROSA (*) (Artículo 2.1.17. O.G.U.C.)

☐ DECLARADO DE UTILIDAD PÚBLICA (Artículo 59º L.G.U.C.)

☐ AFECTO A EXPROPIACIÓN (Artículo 83º L.G.U.C.)

☐ CON PROHIBICIÓN DE EDIFICAR (Artículo 60º L.G.U.C.)

☐ CON LIMITACIÓN DE USO: ESPACIO PÚBLICO O ÁREA VERDE COMPLEMENTARIA (Artículo 2.1.30. O.G.U.C.)

☐ \$ALDO PREDIAL (Artículo 1.1.2 O.G.U.C.)

☐ OTRA, Indique:

(*) ZONAS "NO EDIFICABLES"

Descripción del Sector de Emplazamiento:

SE UBICA EN ZONA H5 (RESIDENCIAL Y EQUIPAMIENTO), ENTRE FRANJAS CLASIFICADAS COMO ZONAS R2 (RIESGO DE ORIGEN NATURAL DE INUNDACION DE QUEBRADAS Y CAUCES ARTIFICIALES, SEGÚN ART 8.2.1 DEL PRMS Y PARTE DEL SISTEMA DE AREAS METROPOLITANO, SEGUN ART 5.2 DEL PRMS).

Nota: Las Condiciones Particulares del AH señaladas en los puntos 5 al 7, ya se encuentran consideradas en el Valor de Terreno definido para los predios del Área.

FICHA DE ÁREA HOMOGÉNEA (AH)

IDENTIFICACIÓN DEL AH

HM8099

NOMBRE DE LA COMUNA:	PUENTE ALTO		
CÓDIGO ÁREA HOMOGÉNEA:	H	M	B 099
TIPO DE EMPLAZAMIENTO:	ÁREA URBANA		

VARIABLES URBANAS DEL AH DEFINIDAS POR EL SII

1. USO DE SUELO (*):	HABITACIONAL (H)
2. CATEGORÍA CONSTRUCTIVA (*):	MEDIA (M)
3. NIVEL DE DENSIFICACIÓN (*):	BAJO (B)

(*) Variables predominantes al interior del AH, por lo que pueden existir predios con variables urbanas distintas a las definidas

INSTRUMENTO DE PLANIFICACIÓN TERRITORIAL (IPT)

4. TIPO DE IPT VIGENTE:

<input type="checkbox"/>	SIN INSTRUMENTO DE PLANIFICACIÓN TERRITORIAL (IPT)		
<input type="checkbox"/>	PLANO REGULADOR INTERCOMUNAL		AÑO
<input checked="" type="checkbox"/>	PLANO REGULADOR COMUNAL	DECRETO N° 423	AÑO 2003

CONDICIONES PARTICULARES DEL AH

5. FORMA

☐ ESTA AH ESTÁ CONFORMADA MAYORITARIAMENTE POR PREDIOS DE FORMA IRREGULAR

Por ejemplo, que sean similares a:



6. TOPOGRAFÍA

☐ ESTA AH ESTÁ CONFORMADA MAYORITARIAMENTE POR PREDIOS CON TOPOGRAFÍA IRREGULAR

Descripción de la Topografía del AH:

Topografía plana.

7. ZONAS CON CONDICIONES PARTICULARES DE EDIFICACIÓN O NO EDIFICABLES

<input type="checkbox"/> ÁREA DE PROTECCIÓN DE RECURSOS DE VALOR PATRIMONIAL CULTURAL / O ZONA DE CONSERVACIÓN HISTÓRICA (Artículo 2.1.18. O.G.U.C.)	<input type="checkbox"/> DECLARADO DE UTILIDAD PÚBLICA (Artículo 59º L.G.U.C.).
<input type="checkbox"/> ÁREA DE PROTECCIÓN DE RECURSOS DE VALOR NATURAL (Artículo 2.1.18. O.G.U.C.)	<input type="checkbox"/> AFECTO A EXPROPIACIÓN (Artículo 83º L.G.U.C.)
<input type="checkbox"/> ZONA DE REMODELACIÓN (Artículo 72º L.G.U.C.)	<input type="checkbox"/> CON PROHIBICIÓN DE EDIFICAR (Artículo 60º L.G.U.C.)
<input type="checkbox"/> ZONA DE CONSTRUCCIÓN OBLIGATORIA (Artículo 76º L.G.U.C.)	<input type="checkbox"/> CON LIMITACIÓN DE USO: ESPACIO PÚBLICO O ÁREA VERDE COMPLEMENTARIA (Artículo 2.1.30. O.G.U.C.)
<input type="checkbox"/> ZONA DE EQUIPAMIENTO (Artículo 2.1.33. O.G.U.C.)	<input type="checkbox"/> \$ALDO PREDIAL (Artículo 1.1.2 O.G.U.C.)
<input type="checkbox"/> ZONA DE RIESGO (Artículo 2.1.17. O.G.U.C.)	<input type="checkbox"/> OTRA, Indique:
<input type="checkbox"/> ZONA DE INFRAESTRUCTURA PELIGROSA (*) (Artículo 2.1.17. O.G.U.C.)	

(*) ZONAS "NO EDIFICABLES"

Descripción del Sector de Emplazamiento:

Nota: Las Condiciones Particulares del AH señaladas en los puntos 5 al 7, ya se encuentran consideradas en el Valor de Terreno definido para los predios del Área.

FICHA DE ÁREA HOMOGÉNEA (AH)

IDENTIFICACIÓN DEL AH

HMB109

NOMBRE DE LA COMUNA:	PUENTE ALTO		
CÓDIGO ÁREA HOMOGÉNEA:	H	M	B 109
TIPO DE EMPLAZAMIENTO:	ÁREA URBANA		

VARIABLES URBANAS DEL AH DEFINIDAS POR EL SII

1. USO DE SUELO (*):	HABITACIONAL (H)
2. CATEGORÍA CONSTRUCTIVA (*):	MEDIA (M)
3. NIVEL DE DENSIFICACIÓN (*):	BAJO (B)

(*) Variables predominantes al interior del AH, por lo que pueden existir predios con variables urbanas distintas a las definidas

INSTRUMENTO DE PLANIFICACIÓN TERRITORIAL (IPT)

4. TIPO DE IPT VIGENTE:			
<input type="checkbox"/>	SIN INSTRUMENTO DE PLANIFICACIÓN TERRITORIAL (IPT)		
<input type="checkbox"/>	PLANO REGULADOR INTERCOMUNAL	AÑO	
<input checked="" type="checkbox"/>	PLANO REGULADOR COMUNAL	DECRETO N°	423 AÑO 2003

CONDICIONES PARTICULARES DEL AH

5. FORMA

- ☐ ESTA AH ESTÁ CONFORMADA MAYORITARIAMENTE POR PREDIOS DE FORMA IRREGULAR
Por ejemplo, que sean similares a:



6. TOPOGRAFÍA

- ☐ ESTA AH ESTÁ CONFORMADA MAYORITARIAMENTE POR PREDIOS CON TOPOGRAFÍA IRREGULAR

Descripción de la Topografía del AH:

Topografía plana.

7. ZONAS CON CONDICIONES PARTICULARES DE EDIFICACIÓN O NO EDIFICABLES

- | | |
|--|---|
| <input type="checkbox"/> ÁREA DE PROTECCIÓN DE RECURSOS DE VALOR PATRIMONIAL CULTURAL / O ZONA DE CONSERVACIÓN HISTÓRICA (Artículo 2.1.18. O.G.U.C.) | <input type="checkbox"/> DECLARADO DE UTILIDAD PÚBLICA (Artículo 59º L.G.U.C.). |
| <input type="checkbox"/> ÁREA DE PROTECCIÓN DE RECURSOS DE VALOR NATURAL (Artículo 2.1.18. O.G.U.C.) | <input type="checkbox"/> AFECTO A EXPROPIACIÓN (Artículo 83º L.G.U.C.) |
| <input type="checkbox"/> ZONA DE REMODELACIÓN (Artículo 72º L.G.U.C.) | <input type="checkbox"/> CON PROHIBICIÓN DE EDIFICAR (Artículo 60º L.G.U.C.) |
| <input type="checkbox"/> ZONA DE CONSTRUCCIÓN OBLIGATORIA (Artículo 76º L.G.U.C.) | <input type="checkbox"/> CON LIMITACIÓN DE USO: ESPACIO PÚBLICO O ÁREA VERDE COMPLEMENTARIA (Artículo 2.1.30. O.G.U.C.) |
| <input type="checkbox"/> ZONA DE EQUIPAMIENTO (Artículo 2.1.33. O.G.U.C.) | <input type="checkbox"/> \$ALDO PREDIAL (Artículo 1.1.2 O.G.U.C.) |
| <input type="checkbox"/> ZONA DE RIESGO (Artículo 2.1.17. O.G.U.C.) | <input type="checkbox"/> OTRA, Indique: |
| <input type="checkbox"/> ZONA DE INFRAESTRUCTURA PELIGROSA (*) (Artículo 2.1.17. O.G.U.C.) | |

(*) ZONAS "NO EDIFICABLES"

Descripción del Sector de Emplazamiento:

Nota: Las Condiciones Particulares del AH señaladas en los puntos 5 al 7, ya se encuentran consideradas en el Valor de Terreno definido para los predios del Área.

FICHA DE ÁREA HOMOGÉNEA (AH)

IDENTIFICACIÓN DEL AH

HMB112

NOMBRE DE LA COMUNA: PUENTE ALTO

CÓDIGO ÁREA HOMOGÉNEA: H M B 112

TIPO DE EMPLAZAMIENTO: ÁREA URBANA

VARIABLES URBANAS DEL AH DEFINIDAS POR EL SII

1. USO DE SUELO (*): HABITACIONAL (H)

2. CATEGORÍA CONSTRUCTIVA (*): MEDIA (M)

3. NIVEL DE DENSIFICACIÓN (*): BAJO (B)

(*) Variables predominantes al interior del AH, por lo que pueden existir predios con variables urbanas distintas a las definidas

INSTRUMENTO DE PLANIFICACIÓN TERRITORIAL (IPT)

4. TIPO DE IPT VIGENTE:

☐ SIN INSTRUMENTO DE PLANIFICACIÓN TERRITORIAL (IPT)

☐ PLANO REGULADOR INTERCOMUNAL

☒ PLANO REGULADOR COMUNAL

DECRETO N° 423 AÑO 2003

CONDICIONES PARTICULARES DEL AH

5. FORMA

☐ ESTA AH ESTÁ CONFORMADA MAYORITARIAMENTE POR PREDIOS DE FORMA IRREGULAR

Por ejemplo, que sean similares a:



6. TOPOGRAFÍA

☐ ESTA AH ESTÁ CONFORMADA MAYORITARIAMENTE POR PREDIOS CON TOPOGRAFÍA IRREGULAR

Descripción de la Topografía del AH:

Topografía plana.

7. ZONAS CON CONDICIONES PARTICULARES DE EDIFICACIÓN O NO EDIFICABLES

☐ ÁREA DE PROTECCIÓN DE RECURSOS DE VALOR PATRIMONIAL CULTURAL / O ZONA DE CONSERVACIÓN HISTÓRICA (Artículo 2.1.18. O.G.U.C.)

☐ ÁREA DE PROTECCIÓN DE RECURSOS DE VALOR NATURAL (Artículo 2.1.18. O.G.U.C.)

☐ ZONA DE REMODELACIÓN (Artículo 72º L.G.U.C.)

☐ ZONA DE CONSTRUCCIÓN OBLIGATORIA (Artículo 76º L.G.U.C.)

☐ ZONA DE EQUIPAMIENTO (Artículo 2.1.33. O.G.U.C.)

☐ ZONA DE RIESGO (Artículo 2.1.17. O.G.U.C.)

☐ ZONA DE INFRAESTRUCTURA PELIGROSA (*) (Artículo 2.1.17. O.G.U.C.)

☐ DECLARADO DE UTILIDAD PÚBLICA (Artículo 59º L.G.U.C.).

☐ AFECTO A EXPROPIACIÓN (Artículo 83º L.G.U.C.)

☐ CON PROHIBICIÓN DE EDIFICAR (Artículo 60º L.G.U.C.)

☐ CON LIMITACIÓN DE USO: ESPACIO PÚBLICO O ÁREA VERDE COMPLEMENTARIA (Artículo 2.1.30. O.G.U.C.)

☐ \$ALDO PREDIAL (Artículo 1.1.2 O.G.U.C.)

☐ OTRA, Indique:

(*) ZONAS "NO EDIFICABLES"

Descripción del Sector de Emplazamiento:

Nota: Las Condiciones Particulares del AH señaladas en los puntos 5 al 7, ya se encuentran consideradas en el Valor de Terreno definido para los predios del Área.

FICHA DE ÁREA HOMOGÉNEA (AH)

IDENTIFICACIÓN DEL AH

HMB113

NOMBRE DE LA COMUNA: PUENTE ALTO

CÓDIGO ÁREA HOMOGÉNEA: H M B 113

TIPO DE EMPLAZAMIENTO: ÁREA URBANA

VARIABLES URBANAS DEL AH DEFINIDAS POR EL SII

1. USO DE SUELO (*): HABITACIONAL (H)

2. CATEGORÍA CONSTRUCTIVA (*): MEDIA (M)

3. NIVEL DE DENSIFICACIÓN (*): BAJO (B)

(*) Variables predominantes al interior del AH, por lo que pueden existir predios con variables urbanas distintas a las definidas

INSTRUMENTO DE PLANIFICACIÓN TERRITORIAL (IPT)

4. TIPO DE IPT VIGENTE:

☐ SIN INSTRUMENTO DE PLANIFICACIÓN TERRITORIAL (IPT)

☐ PLANO REGULADOR INTERCOMUNAL

☒ PLANO REGULADOR COMUNAL

DECRETO N° 423 AÑO 2003

CONDICIONES PARTICULARES DEL AH

5. FORMA

☐ ESTA AH ESTÁ CONFORMADA MAYORITARIAMENTE POR PREDIOS DE FORMA IRREGULAR

Por ejemplo, que sean similares a:



6. TOPOGRAFÍA

☐ ESTA AH ESTÁ CONFORMADA MAYORITARIAMENTE POR PREDIOS CON TOPOGRAFÍA IRREGULAR

Descripción de la Topografía del AH:

TOPOGRAFÍA LEVEMENTE INCLINADA.

7. ZONAS CON CONDICIONES PARTICULARES DE EDIFICACIÓN O NO EDIFICABLES

☐ ÁREA DE PROTECCIÓN DE RECURSOS DE VALOR PATRIMONIAL CULTURAL / O ZONA DE CONSERVACIÓN HISTÓRICA (Artículo 2.1.18. O.G.U.C.)

☐ ÁREA DE PROTECCIÓN DE RECURSOS DE VALOR NATURAL (Artículo 2.1.18. O.G.U.C.)

☐ ZONA DE REMODELACIÓN (Artículo 72º L.G.U.C.)

☐ ZONA DE CONSTRUCCIÓN OBLIGATORIA (Artículo 76º L.G.U.C.)

☐ ZONA DE EQUIPAMIENTO (Artículo 2.1.33. O.G.U.C.)

☐ ZONA DE RIESGO (Artículo 2.1.17. O.G.U.C.)

☐ ZONA DE INFRAESTRUCTURA PELIGROSA (*) (Artículo 2.1.17. O.G.U.C.)

☐ DECLARADO DE UTILIDAD PÚBLICA (Artículo 59º L.G.U.C.)

☐ AFECTO A EXPROPIACIÓN (Artículo 83º L.G.U.C.)

☐ CON PROHIBICIÓN DE EDIFICAR (Artículo 60º L.G.U.C.)

☐ CON LIMITACIÓN DE USO: ESPACIO PÚBLICO O ÁREA VERDE COMPLEMENTARIA (Artículo 2.1.30. O.G.U.C.)

☐ \$ALDO PREDIAL (Artículo 1.1.2 O.G.U.C.)

☐ OTRA, Indique:

(*) ZONAS "NO EDIFICABLES"

Descripción del Sector de Emplazamiento:

Nota: Las Condiciones Particulares del AH señaladas en los puntos 5 al 7, ya se encuentran consideradas en el Valor de Terreno definido para los predios del Área.

FICHA DE ÁREA HOMOGÉNEA (AH)

IDENTIFICACIÓN DEL AH

HMB114

NOMBRE DE LA COMUNA:

PUENTE ALTO

CÓDIGO ÁREA HOMOGÉNEA:

H

M

B

114

TIPO DE EMPLAZAMIENTO:

ÁREA URBANA

VARIABLES URBANAS DEL AH DEFINIDAS POR EL SII

1. USO DE SUELO (*):

HABITACIONAL (H)

2. CATEGORÍA CONSTRUCTIVA (*):

MEDIA (M)

3. NIVEL DE DENSIFICACIÓN (*):

BAJO (B)

(*) Variables predominantes al interior del AH, por lo que pueden existir predios con variables urbanas distintas a las definidas

INSTRUMENTO DE PLANIFICACIÓN TERRITORIAL (IPT)

4. TIPO DE IPT VIGENTE:



SIN INSTRUMENTO DE PLANIFICACIÓN TERRITORIAL (IPT)



PLANO REGULADOR INTERCOMUNAL



PLANO REGULADOR COMUNAL

DECRETO N°

423

AÑO

2003

CONDICIONES PARTICULARES DEL AH

5. FORMA



ESTA AH ESTÁ CONFORMADA MAYORITARIAMENTE POR PREDIOS DE FORMA IRREGULAR

Por ejemplo, que sean similares a:



6. TOPOGRAFÍA



ESTA AH ESTÁ CONFORMADA MAYORITARIAMENTE POR PREDIOS CON TOPOGRAFÍA IRREGULAR

Descripción de la Topografía del AH:

TOPOGRAFÍA LEVEMENTE INCLINADA.

7. ZONAS CON CONDICIONES PARTICULARES DE EDIFICACIÓN O NO EDIFICABLES



ÁREA DE PROTECCIÓN DE RECURSOS DE VALOR PATRIMONIAL CULTURAL /
O ZONA DE CONSERVACIÓN HISTÓRICA (Artículo 2.1.18. O.G.U.C.)



ÁREA DE PROTECCIÓN DE RECURSOS DE VALOR NATURAL (Artículo 2.1.18. O.G.U.C.)



ZONA DE REMODELACIÓN (Artículo 72º L.G.U.C.)



ZONA DE CONSTRUCCIÓN OBLIGATORIA (Artículo 76º L.G.U.C.)



ZONA DE EQUIPAMIENTO (Artículo 2.1.33. O.G.U.C.)



ZONA DE RIESGO (Artículo 2.1.17. O.G.U.C.)



ZONA DE INFRAESTRUCTURA PELIGROSA (*) (Artículo 2.1.17. O.G.U.C.)



DECLARADO DE UTILIDAD PÚBLICA (Artículo 59º L.G.U.C.).



APECTO A EXPROPIACIÓN (Artículo 83º L.G.U.C.)



CON PROHIBICIÓN DE EDIFICAR (Artículo 60º L.G.U.C.)



CON LIMITACIÓN DE USO: ESPACIO PÚBLICO

O ÁREA VERDE COMPLEMENTARIA (Artículo 2.1.30. O.G.U.C.)



¿ALDO PREDIAL (Artículo 1.1.2 O.G.U.C.)



OTRA, Indique:

(*) ZONAS "NO EDIFICABLES"

Descripción del Sector de Emplazamiento:

ZONA H5(RESIDENCIAL Y EQUIPAMIENTO) Y R2(RIESGO DE ORIGEN NATURAL Y DE INUDACION DE QUEBRADAS SEGÚN ART.8.2.1 DEL PRMS Y PARTE DEL SISITEMA DE AREAS METROPOLITANO SEGÚN ART.5.2 DEL PRMS).

Nota: Las Condiciones Particulares del AH señaladas en los puntos 5 al 7, ya se encuentran consideradas en el Valor de Terreno definido para los predios del Área.

FICHA DE ÁREA HOMOGÉNEA (AH)

IDENTIFICACIÓN DEL AH

HMB121

NOMBRE DE LA COMUNA:	PUENTE ALTO		
CÓDIGO ÁREA HOMOGÉNEA:	H	M	B 121
TIPO DE EMPLAZAMIENTO:	ÁREA URBANA		

VARIABLES URBANAS DEL AH DEFINIDAS POR EL SII

1. USO DE SUELO (*):	HABITACIONAL (H)
2. CATEGORÍA CONSTRUCTIVA (*):	MEDIA (M)
3. NIVEL DE DENSIFICACIÓN (*):	BAJO (B)

(*) Variables predominantes al interior del AH, por lo que pueden existir predios con variables urbanas distintas a las definidas

INSTRUMENTO DE PLANIFICACIÓN TERRITORIAL (IPT)

4. TIPO DE IPT VIGENTE:			
<input type="checkbox"/>	SIN INSTRUMENTO DE PLANIFICACIÓN TERRITORIAL (IPT)		
<input type="checkbox"/>	PLANO REGULADOR INTERCOMUNAL	AÑO	
<input checked="" type="checkbox"/>	PLANO REGULADOR COMUNAL	DECRETO N°	423 AÑO 2003

CONDICIONES PARTICULARES DEL AH

5. FORMA

- ☐ ESTA AH ESTÁ CONFORMADA MAYORITARIAMENTE POR PREDIOS DE FORMA IRREGULAR
Por ejemplo, que sean similares a:



6. TOPOGRAFÍA

- ☐ ESTA AH ESTÁ CONFORMADA MAYORITARIAMENTE POR PREDIOS CON TOPOGRAFÍA IRREGULAR

Descripción de la Topografía del AH:

TOPOGRAFÍA LEVEMENTE INCLINADA.

7. ZONAS CON CONDICIONES PARTICULARES DE EDIFICACIÓN O NO EDIFICABLES

- | | |
|--|---|
| <input type="checkbox"/> ÁREA DE PROTECCIÓN DE RECURSOS DE VALOR PATRIMONIAL CULTURAL / O ZONA DE CONSERVACIÓN HISTÓRICA (Artículo 2.1.18. O.G.U.C.) | <input type="checkbox"/> DECLARADO DE UTILIDAD PÚBLICA (Artículo 59º L.G.U.C.). |
| <input type="checkbox"/> ÁREA DE PROTECCIÓN DE RECURSOS DE VALOR NATURAL (Artículo 2.1.18. O.G.U.C.) | <input type="checkbox"/> AFECTO A EXPROPIACIÓN (Artículo 83º L.G.U.C.) |
| <input type="checkbox"/> ZONA DE REMODELACIÓN (Artículo 72º L.G.U.C.) | <input type="checkbox"/> CON PROHIBICIÓN DE EDIFICAR (Artículo 60º L.G.U.C.) |
| <input type="checkbox"/> ZONA DE CONSTRUCCIÓN OBLIGATORIA (Artículo 76º L.G.U.C.) | <input type="checkbox"/> CON LIMITACIÓN DE USO: ESPACIO PÚBLICO O ÁREA VERDE COMPLEMENTARIA (Artículo 2.1.30. O.G.U.C.) |
| <input type="checkbox"/> ZONA DE EQUIPAMIENTO (Artículo 2.1.33. O.G.U.C.) | <input type="checkbox"/> \$ALDO PREDIAL (Artículo 1.1.2 O.G.U.C.) |
| <input type="checkbox"/> ZONA DE RIESGO (Artículo 2.1.17. O.G.U.C.) | <input type="checkbox"/> OTRA, Indique: |
| <input type="checkbox"/> ZONA DE INFRAESTRUCTURA PELIGROSA (*) (Artículo 2.1.17. O.G.U.C.) | |

(*) ZONAS "NO EDIFICABLES"

Descripción del Sector de Emplazamiento:

--

Nota: Las Condiciones Particulares del AH señaladas en los puntos 5 al 7, ya se encuentran consideradas en el Valor de Terreno definido para los predios del Área.

FICHA DE ÁREA HOMOGÉNEA (AH)

IDENTIFICACIÓN DEL AH

HMB148

NOMBRE DE LA COMUNA:	PUENTE ALTO		
CÓDIGO ÁREA HOMOGÉNEA:	H	M	B 148
TIPO DE EMPLAZAMIENTO:	ÁREA URBANA		

VARIABLES URBANAS DEL AH DEFINIDAS POR EL SII

1. USO DE SUELO (*):	HABITACIONAL (H)
2. CATEGORÍA CONSTRUCTIVA (*):	MEDIA (M)
3. NIVEL DE DENSIFICACIÓN (*):	BAJO (B)

(*) Variables predominantes al interior del AH, por lo que pueden existir predios con variables urbanas distintas a las definidas

INSTRUMENTO DE PLANIFICACIÓN TERRITORIAL (IPT)

4. TIPO DE IPT VIGENTE:			
<input type="checkbox"/>	SIN INSTRUMENTO DE PLANIFICACIÓN TERRITORIAL (IPT)		
<input type="checkbox"/>	PLANO REGULADOR INTERCOMUNAL	AÑO	
<input checked="" type="checkbox"/>	PLANO REGULADOR COMUNAL	DECRETO N°	423 AÑO 2003

CONDICIONES PARTICULARES DEL AH

5. FORMA

- ☐ ESTA AH ESTÁ CONFORMADA MAYORITARIAMENTE POR PREDIOS DE FORMA IRREGULAR
- Por ejemplo, que sean similares a:



6. TOPOGRAFÍA

- ☐ ESTA AH ESTÁ CONFORMADA MAYORITARIAMENTE POR PREDIOS CON TOPOGRAFÍA IRREGULAR

Descripción de la Topografía del AH:

Topografía plana.

7. ZONAS CON CONDICIONES PARTICULARES DE EDIFICACIÓN O NO EDIFICABLES

- | | |
|--|---|
| <input type="checkbox"/> ÁREA DE PROTECCIÓN DE RECURSOS DE VALOR PATRIMONIAL CULTURAL / O ZONA DE CONSERVACIÓN HISTÓRICA (Artículo 2.1.18. O.G.U.C.) | <input type="checkbox"/> DECLARADO DE UTILIDAD PÚBLICA (Artículo 59º L.G.U.C.). |
| <input type="checkbox"/> ÁREA DE PROTECCIÓN DE RECURSOS DE VALOR NATURAL (Artículo 2.1.18. O.G.U.C.) | <input type="checkbox"/> AFECTO A EXPROPIACIÓN (Artículo 83º L.G.U.C.) |
| <input type="checkbox"/> ZONA DE REMODELACIÓN (Artículo 72º L.G.U.C.) | <input type="checkbox"/> CON PROHIBICIÓN DE EDIFICAR (Artículo 60º L.G.U.C.) |
| <input type="checkbox"/> ZONA DE CONSTRUCCIÓN OBLIGATORIA (Artículo 76º L.G.U.C.) | <input type="checkbox"/> CON LIMITACIÓN DE USO: ESPACIO PÚBLICO O ÁREA VERDE COMPLEMENTARIA (Artículo 2.1.30. O.G.U.C.) |
| <input type="checkbox"/> ZONA DE EQUIPAMIENTO (Artículo 2.1.33. O.G.U.C.) | <input type="checkbox"/> \$ALDO PREDIAL (Artículo 1.1.2 O.G.U.C.) |
| <input type="checkbox"/> ZONA DE RIESGO (Artículo 2.1.17. O.G.U.C.) | <input type="checkbox"/> OTRA, Indique: |
| <input type="checkbox"/> ZONA DE INFRAESTRUCTURA PELIGROSA (*) (Artículo 2.1.17. O.G.U.C.) | |

(*) ZONAS "NO EDIFICABLES"

Descripción del Sector de Emplazamiento:

--

Nota: Las Condiciones Particulares del AH señaladas en los puntos 5 al 7, ya se encuentran consideradas en el Valor de Terreno definido para los predios del Área.

FICHA DE ÁREA HOMOGÉNEA (AH)

IDENTIFICACIÓN DEL AH

HMB150

NOMBRE DE LA COMUNA: PUENTE ALTO

CÓDIGO ÁREA HOMOGÉNEA: H M B 150

TIPO DE EMPLAZAMIENTO: ÁREA URBANA

VARIABLES URBANAS DEL AH DEFINIDAS POR EL SII

1. USO DE SUELO (*): HABITACIONAL (H)

2. CATEGORÍA CONSTRUCTIVA (*): MEDIA (M)

3. NIVEL DE DENSIFICACIÓN (*): BAJO (B)

(*) Variables predominantes al interior del AH, por lo que pueden existir predios con variables urbanas distintas a las definidas

INSTRUMENTO DE PLANIFICACIÓN TERRITORIAL (IPT)

4. TIPO DE IPT VIGENTE:

☐ SIN INSTRUMENTO DE PLANIFICACIÓN TERRITORIAL (IPT)

☐ PLANO REGULADOR INTERCOMUNAL

☒ PLANO REGULADOR COMUNAL

DECRETO N° 423 AÑO 2003

CONDICIONES PARTICULARES DEL AH

5. FORMA

☐ ESTA AH ESTÁ CONFORMADA MAYORITARIAMENTE POR PREDIOS DE FORMA IRREGULAR

Por ejemplo, que sean similares a:



6. TOPOGRAFÍA

☐ ESTA AH ESTÁ CONFORMADA MAYORITARIAMENTE POR PREDIOS CON TOPOGRAFÍA IRREGULAR

Descripción de la Topografía del AH:

Topografía plana.

7. ZONAS CON CONDICIONES PARTICULARES DE EDIFICACIÓN O NO EDIFICABLES

☐ ÁREA DE PROTECCIÓN DE RECURSOS DE VALOR PATRIMONIAL CULTURAL / O ZONA DE CONSERVACIÓN HISTÓRICA (Artículo 2.1.18. O.G.U.C.)

☐ ÁREA DE PROTECCIÓN DE RECURSOS DE VALOR NATURAL (Artículo 2.1.18. O.G.U.C.)

☐ ZONA DE REMODELACIÓN (Artículo 72º L.G.U.C.)

☐ ZONA DE CONSTRUCCIÓN OBLIGATORIA (Artículo 76º L.G.U.C.)

☐ ZONA DE EQUIPAMIENTO (Artículo 2.1.33. O.G.U.C.)

☐ ZONA DE RIESGO (Artículo 2.1.17. O.G.U.C.)

☐ ZONA DE INFRAESTRUCTURA PELIGROSA (*) (Artículo 2.1.17. O.G.U.C.)

☐ DECLARADO DE UTILIDAD PÚBLICA (Artículo 59º L.G.U.C.).

☐ AFECTO A EXPROPIACIÓN (Artículo 83º L.G.U.C.)

☐ CON PROHIBICIÓN DE EDIFICAR (Artículo 60º L.G.U.C.)

☐ CON LIMITACIÓN DE USO: ESPACIO PÚBLICO O ÁREA VERDE COMPLEMENTARIA (Artículo 2.1.30. O.G.U.C.)

☐ \$ALDO PREDIAL (Artículo 1.1.2 O.G.U.C.)

☐ OTRA, Indique:

(*) ZONAS "NO EDIFICABLES"

Descripción del Sector de Emplazamiento:

Nota: Las Condiciones Particulares del AH señaladas en los puntos 5 al 7, ya se encuentran consideradas en el Valor de Terreno definido para los predios del Área.

FICHA DE ÁREA HOMOGÉNEA (AH)

IDENTIFICACIÓN DEL AH

HMB151

NOMBRE DE LA COMUNA:	PUENTE ALTO		
CÓDIGO ÁREA HOMOGÉNEA:	H	M	B 151
TIPO DE EMPLAZAMIENTO:	ÁREA URBANA		

VARIABLES URBANAS DEL AH DEFINIDAS POR EL SII

1. USO DE SUELO (*):	HABITACIONAL (H)
2. CATEGORÍA CONSTRUCTIVA (*):	MEDIA (M)
3. NIVEL DE DENSIFICACIÓN (*):	BAJO (B)

(*) Variables predominantes al interior del AH, por lo que pueden existir predios con variables urbanas distintas a las definidas

INSTRUMENTO DE PLANIFICACIÓN TERRITORIAL (IPT)

4. TIPO DE IPT VIGENTE:

<input type="checkbox"/>	SIN INSTRUMENTO DE PLANIFICACIÓN TERRITORIAL (IPT)		
<input type="checkbox"/>	PLANO REGULADOR INTERCOMUNAL		AÑO
<input checked="" type="checkbox"/>	PLANO REGULADOR COMUNAL	DECRETO N° 423	AÑO 2003

CONDICIONES PARTICULARES DEL AH

5. FORMA

☐ ESTA AH ESTÁ CONFORMADA MAYORITARIAMENTE POR PREDIOS DE FORMA IRREGULAR

Por ejemplo, que sean similares a:



6. TOPOGRAFÍA

☐ ESTA AH ESTÁ CONFORMADA MAYORITARIAMENTE POR PREDIOS CON TOPOGRAFÍA IRREGULAR

Descripción de la Topografía del AH:

TOPOGRAFÍA LEVEMENTE INCLINADA.

7. ZONAS CON CONDICIONES PARTICULARES DE EDIFICACIÓN O NO EDIFICABLES

<input type="checkbox"/> ÁREA DE PROTECCIÓN DE RECURSOS DE VALOR PATRIMONIAL CULTURAL / O ZONA DE CONSERVACIÓN HISTÓRICA (Artículo 2.1.18. O.G.U.C.)	<input type="checkbox"/> DECLARADO DE UTILIDAD PÚBLICA (Artículo 59º L.G.U.C.).
<input type="checkbox"/> ÁREA DE PROTECCIÓN DE RECURSOS DE VALOR NATURAL (Artículo 2.1.18. O.G.U.C.)	<input type="checkbox"/> AFECTO A EXPROPIACIÓN (Artículo 83º L.G.U.C.)
<input type="checkbox"/> ZONA DE REMODELACIÓN (Artículo 72º L.G.U.C.)	<input type="checkbox"/> CON PROHIBICIÓN DE EDIFICAR (Artículo 60º L.G.U.C.)
<input type="checkbox"/> ZONA DE CONSTRUCCIÓN OBLIGATORIA (Artículo 76º L.G.U.C.)	<input type="checkbox"/> CON LIMITACIÓN DE USO: ESPACIO PÚBLICO O ÁREA VERDE COMPLEMENTARIA (Artículo 2.1.30. O.G.U.C.)
<input type="checkbox"/> ZONA DE EQUIPAMIENTO (Artículo 2.1.33. O.G.U.C.)	<input type="checkbox"/> \$ALDO PREDIAL (Artículo 1.1.2 O.G.U.C.)
<input type="checkbox"/> ZONA DE RIESGO (Artículo 2.1.17. O.G.U.C.)	<input type="checkbox"/> OTRA, Indique:
<input type="checkbox"/> ZONA DE INFRAESTRUCTURA PELIGROSA (*) (Artículo 2.1.17. O.G.U.C.)	

(*) ZONAS "NO EDIFICABLES"

Descripción del Sector de Emplazamiento:

Nota: Las Condiciones Particulares del AH señaladas en los puntos 5 al 7, ya se encuentran consideradas en el Valor de Terreno definido para los predios del Área.

FICHA DE ÁREA HOMOGÉNEA (AH)

IDENTIFICACIÓN DEL AH

HMB161

NOMBRE DE LA COMUNA:	PUENTE ALTO		
CÓDIGO ÁREA HOMOGÉNEA:	H	M	B 161
TIPO DE EMPLAZAMIENTO:	ÁREA URBANA		

VARIABLES URBANAS DEL AH DEFINIDAS POR EL SII

1. USO DE SUELO (*):	HABITACIONAL (H)
2. CATEGORÍA CONSTRUCTIVA (*):	MEDIA (M)
3. NIVEL DE DENSIFICACIÓN (*):	BAJO (B)

(*) Variables predominantes al interior del AH, por lo que pueden existir predios con variables urbanas distintas a las definidas

INSTRUMENTO DE PLANIFICACIÓN TERRITORIAL (IPT)

4. TIPO DE IPT VIGENTE:			
<input type="checkbox"/>	SIN INSTRUMENTO DE PLANIFICACIÓN TERRITORIAL (IPT)		
<input type="checkbox"/>	PLANO REGULADOR INTERCOMUNAL	AÑO	
<input checked="" type="checkbox"/>	PLANO REGULADOR COMUNAL	DECRETO N°	423 AÑO 2003

CONDICIONES PARTICULARES DEL AH

5. FORMA

- ☐ ESTA AH ESTÁ CONFORMADA MAYORITARIAMENTE POR PREDIOS DE FORMA IRREGULAR
- Por ejemplo, que sean similares a:



6. TOPOGRAFÍA

- ☐ ESTA AH ESTÁ CONFORMADA MAYORITARIAMENTE POR PREDIOS CON TOPOGRAFÍA IRREGULAR

Descripción de la Topografía del AH:

Topografía plana.

7. ZONAS CON CONDICIONES PARTICULARES DE EDIFICACIÓN O NO EDIFICABLES

- | | |
|--|---|
| <input type="checkbox"/> ÁREA DE PROTECCIÓN DE RECURSOS DE VALOR PATRIMONIAL CULTURAL / O ZONA DE CONSERVACIÓN HISTÓRICA (Artículo 2.1.18. O.G.U.C.) | <input type="checkbox"/> DECLARADO DE UTILIDAD PÚBLICA (Artículo 59º L.G.U.C.). |
| <input type="checkbox"/> ÁREA DE PROTECCIÓN DE RECURSOS DE VALOR NATURAL (Artículo 2.1.18. O.G.U.C.) | <input type="checkbox"/> AFECTO A EXPROPIACIÓN (Artículo 83º L.G.U.C.) |
| <input type="checkbox"/> ZONA DE REMODELACIÓN (Artículo 72º L.G.U.C.) | <input type="checkbox"/> CON PROHIBICIÓN DE EDIFICAR (Artículo 60º L.G.U.C.) |
| <input type="checkbox"/> ZONA DE CONSTRUCCIÓN OBLIGATORIA (Artículo 76º L.G.U.C.) | <input type="checkbox"/> CON LIMITACIÓN DE USO: ESPACIO PÚBLICO O ÁREA VERDE COMPLEMENTARIA (Artículo 2.1.30. O.G.U.C.) |
| <input type="checkbox"/> ZONA DE EQUIPAMIENTO (Artículo 2.1.33. O.G.U.C.) | <input type="checkbox"/> \$ALDO PREDIAL (Artículo 1.1.2 O.G.U.C.) |
| <input type="checkbox"/> ZONA DE RIESGO (Artículo 2.1.17. O.G.U.C.) | <input type="checkbox"/> OTRA, Indique: |
| <input type="checkbox"/> ZONA DE INFRAESTRUCTURA PELIGROSA (*) (Artículo 2.1.17. O.G.U.C.) | |

(*) ZONAS "NO EDIFICABLES"

Descripción del Sector de Emplazamiento:

--

Nota: Las Condiciones Particulares del AH señaladas en los puntos 5 al 7, ya se encuentran consideradas en el Valor de Terreno definido para los predios del Área.

FICHA DE ÁREA HOMOGÉNEA (AH)

IDENTIFICACIÓN DEL AH

HMMD53

NOMBRE DE LA COMUNA: PUENTE ALTO

CÓDIGO ÁREA HOMOGÉNEA: H M M 053

TIPO DE EMPLAZAMIENTO: ÁREA URBANA

VARIABLES URBANAS DEL AH DEFINIDAS POR EL SII

1. USO DE SUELO (*): HABITACIONAL (H)

2. CATEGORÍA CONSTRUCTIVA (*): MEDIA (M)

3. NIVEL DE DENSIFICACIÓN (*): MEDIO (M)

(*) Variables predominantes al interior del AH, por lo que pueden existir predios con variables urbanas distintas a las definidas

INSTRUMENTO DE PLANIFICACIÓN TERRITORIAL (IPT)

4. TIPO DE IPT VIGENTE:

☐ SIN INSTRUMENTO DE PLANIFICACIÓN TERRITORIAL (IPT)

☐ PLANO REGULADOR INTERCOMUNAL

☒ PLANO REGULADOR COMUNAL

DECRETO N° 423 AÑO 2003

CONDICIONES PARTICULARES DEL AH

5. FORMA

☐ ESTA AH ESTÁ CONFORMADA MAYORITARIAMENTE POR PREDIOS DE FORMA IRREGULAR

Por ejemplo, que sean similares a:



6. TOPOGRAFÍA

☐ ESTA AH ESTÁ CONFORMADA MAYORITARIAMENTE POR PREDIOS CON TOPOGRAFÍA IRREGULAR

Descripción de la Topografía del AH:

Topografía plana.

7. ZONAS CON CONDICIONES PARTICULARES DE EDIFICACIÓN O NO EDIFICABLES

☐ ÁREA DE PROTECCIÓN DE RECURSOS DE VALOR PATRIMONIAL CULTURAL / O ZONA DE CONSERVACIÓN HISTÓRICA (Artículo 2.1.18. O.G.U.C.)

☐ ÁREA DE PROTECCIÓN DE RECURSOS DE VALOR NATURAL (Artículo 2.1.18. O.G.U.C.)

☐ ZONA DE REMODELACIÓN (Artículo 72º L.G.U.C.)

☐ ZONA DE CONSTRUCCIÓN OBLIGATORIA (Artículo 76º L.G.U.C.)

☐ ZONA DE EQUIPAMIENTO (Artículo 2.1.33. O.G.U.C.)

☐ ZONA DE RIESGO (Artículo 2.1.17. O.G.U.C.)

☐ ZONA DE INFRAESTRUCTURA PELIGROSA (*) (Artículo 2.1.17. O.G.U.C.)

☐ DECLARADO DE UTILIDAD PÚBLICA (Artículo 59º L.G.U.C.).

☐ AFECTO A EXPROPIACIÓN (Artículo 83º L.G.U.C.)

☐ CON PROHIBICIÓN DE EDIFICAR (Artículo 60º L.G.U.C.)

☐ CON LIMITACIÓN DE USO: ESPACIO PÚBLICO O ÁREA VERDE COMPLEMENTARIA (Artículo 2.1.30. O.G.U.C.)

☐ \$ALDO PREDIAL (Artículo 1.1.2 O.G.U.C.)

☐ OTRA, Indique:

(*) ZONAS "NO EDIFICABLES"

Descripción del Sector de Emplazamiento:

Nota: Las Condiciones Particulares del AH señaladas en los puntos 5 al 7, ya se encuentran consideradas en el Valor de Terreno definido para los predios del Área.

FICHA DE ÁREA HOMOGÉNEA (AH)

IDENTIFICACIÓN DEL AH

888061

NOMBRE DE LA COMUNA: PUENTE ALTO

CÓDIGO ÁREA HOMOGÉNEA: I B B 061

TIPO DE EMPLAZAMIENTO: ÁREA URBANA

VARIABLES URBANAS DEL AH DEFINIDAS POR EL SII

1. USO DE SUELO (*): INDUSTRIA (I)

2. CATEGORÍA CONSTRUCTIVA (*): BAJA (B)

3. NIVEL DE DENSIFICACIÓN (*): BAJO (B)

(*) Variables predominantes al interior del AH, por lo que pueden existir predios con variables urbanas distintas a las definidas

INSTRUMENTO DE PLANIFICACIÓN TERRITORIAL (IPT)

4. TIPO DE IPT VIGENTE:

☐ SIN INSTRUMENTO DE PLANIFICACIÓN TERRITORIAL (IPT)

☐ PLANO REGULADOR INTERCOMUNAL

☒ PLANO REGULADOR COMUNAL

DECRETO N° 423 AÑO 2003

CONDICIONES PARTICULARES DEL AH

5. FORMA

☐ ESTA AH ESTÁ CONFORMADA MAYORITARIAMENTE POR PREDIOS DE FORMA IRREGULAR

Por ejemplo, que sean similares a:



6. TOPOGRAFÍA

☐ ESTA AH ESTÁ CONFORMADA MAYORITARIAMENTE POR PREDIOS CON TOPOGRAFÍA IRREGULAR

Descripción de la Topografía del AH:

Topografía plana.

7. ZONAS CON CONDICIONES PARTICULARES DE EDIFICACIÓN O NO EDIFICABLES

☐ ÁREA DE PROTECCIÓN DE RECURSOS DE VALOR PATRIMONIAL CULTURAL / O ZONA DE CONSERVACIÓN HISTÓRICA (Artículo 2.1.18. O.G.U.C.)

☐ ÁREA DE PROTECCIÓN DE RECURSOS DE VALOR NATURAL (Artículo 2.1.18. O.G.U.C.)

☐ ZONA DE REMODELACIÓN (Artículo 72º L.G.U.C.)

☐ ZONA DE CONSTRUCCIÓN OBLIGATORIA (Artículo 76º L.G.U.C.)

☒ ZONA DE EQUIPAMIENTO (Artículo 2.1.33. O.G.U.C.)

☐ ZONA DE RIESGO (Artículo 2.1.17. O.G.U.C.)

☐ ZONA DE INFRAESTRUCTURA PELIGROSA (*) (Artículo 2.1.17. O.G.U.C.)

☐ DECLARADO DE UTILIDAD PÚBLICA (Artículo 59º L.G.U.C.)

☐ AFECTO A EXPROPIACIÓN (Artículo 83º L.G.U.C.)

☐ CON PROHIBICIÓN DE EDIFICAR (Artículo 60º L.G.U.C.)

☐ CON LIMITACIÓN DE USO: ESPACIO PÚBLICO O ÁREA VERDE COMPLEMENTARIA (Artículo 2.1.30. O.G.U.C.)

☐ \$ALDO PREDIAL (Artículo 1.1.2 O.G.U.C.)

☐ OTRA, Indique:

(*) ZONAS "NO EDIFICABLES"

Descripción del Sector de Emplazamiento:

INF 1 ZONA DE RESGUARDO DE INFRAESTRUCTURA SANITARIA, FUENTES DE ABASTECIMIENTO Y PLANTAS DE TRATAMIENTO DE AGUA POTABLE, SERVIDAS, SEGÚN ART 8.4.2 DEL PRMS.

Nota: Las Condiciones Particulares del AH señaladas en los puntos 5 al 7, ya se encuentran consideradas en el Valor de Terreno definido para los predios del Área.

FICHA DE ÁREA HOMOGÉNEA (AH)

IDENTIFICACIÓN DEL AH

888057

NOMBRE DE LA COMUNA: PUENTE ALTO

CÓDIGO ÁREA HOMOGÉNEA: I B B 097

TIPO DE EMPLAZAMIENTO: ÁREA URBANA

VARIABLES URBANAS DEL AH DEFINIDAS POR EL SII

1. USO DE SUELO (*): INDUSTRIA (I)

2. CATEGORÍA CONSTRUCTIVA (*): BAJA (B)

3. NIVEL DE DENSIFICACIÓN (*): BAJO (B)

(*) Variables predominantes al interior del AH, por lo que pueden existir predios con variables urbanas distintas a las definidas

INSTRUMENTO DE PLANIFICACIÓN TERRITORIAL (IPT)

4. TIPO DE IPT VIGENTE:

☐ SIN INSTRUMENTO DE PLANIFICACIÓN TERRITORIAL (IPT)

☐ PLANO REGULADOR INTERCOMUNAL

☒ PLANO REGULADOR COMUNAL

DECRETO N° 423 AÑO 2003

CONDICIONES PARTICULARES DEL AH

5. FORMA

☐ ESTA AH ESTÁ CONFORMADA MAYORITARIAMENTE POR PREDIOS DE FORMA IRREGULAR

Por ejemplo, que sean similares a:



6. TOPOGRAFÍA

☐ ESTA AH ESTÁ CONFORMADA MAYORITARIAMENTE POR PREDIOS CON TOPOGRAFÍA IRREGULAR

Descripción de la Topografía del AH:

Topografía plana.

7. ZONAS CON CONDICIONES PARTICULARES DE EDIFICACIÓN O NO EDIFICABLES

☐ ÁREA DE PROTECCIÓN DE RECURSOS DE VALOR PATRIMONIAL CULTURAL / O ZONA DE CONSERVACIÓN HISTÓRICA (Artículo 2.1.18. O.G.U.C.)

☐ ÁREA DE PROTECCIÓN DE RECURSOS DE VALOR NATURAL (Artículo 2.1.18. O.G.U.C.)

☐ ZONA DE REMODELACIÓN (Artículo 72º L.G.U.C.)

☐ ZONA DE CONSTRUCCIÓN OBLIGATORIA (Artículo 76º L.G.U.C.)

☐ ZONA DE EQUIPAMIENTO (Artículo 2.1.33. O.G.U.C.)

☐ ZONA DE RIESGO (Artículo 2.1.17. O.G.U.C.)

☐ ZONA DE INFRAESTRUCTURA PELIGROSA (*) (Artículo 2.1.17. O.G.U.C.)

☐ DECLARADO DE UTILIDAD PÚBLICA (Artículo 59º L.G.U.C.).

☐ AFECTO A EXPROPIACIÓN (Artículo 83º L.G.U.C.)

☐ CON PROHIBICIÓN DE EDIFICAR (Artículo 60º L.G.U.C.)

☐ CON LIMITACIÓN DE USO: ESPACIO PÚBLICO O ÁREA VERDE COMPLEMENTARIA (Artículo 2.1.30. O.G.U.C.)

☐ \$ALDO PREDIAL (Artículo 1.1.2 O.G.U.C.)

☐ OTRA, Indique:

(*) ZONAS "NO EDIFICABLES"

Descripción del Sector de Emplazamiento:

Nota: Las Condiciones Particulares del AH señaladas en los puntos 5 al 7, ya se encuentran consideradas en el Valor de Terreno definido para los predios del Área.

FICHA DE ÁREA HOMOGÉNEA (AH)

IDENTIFICACIÓN DEL AH

BB102

NOMBRE DE LA COMUNA: PUENTE ALTO

CÓDIGO ÁREA HOMOGÉNEA: I B B 102

TIPO DE EMPLAZAMIENTO: ÁREA URBANA

VARIABLES URBANAS DEL AH DEFINIDAS POR EL SII

1. USO DE SUELO (*): INDUSTRIA (I)

2. CATEGORÍA CONSTRUCTIVA (*): BAJA (B)

3. NIVEL DE DENSIFICACIÓN (*): BAJO (B)

(*) Variables predominantes al interior del AH, por lo que pueden existir predios con variables urbanas distintas a las definidas

INSTRUMENTO DE PLANIFICACIÓN TERRITORIAL (IPT)

4. TIPO DE IPT VIGENTE:

☐ SIN INSTRUMENTO DE PLANIFICACIÓN TERRITORIAL (IPT)

☐ PLANO REGULADOR INTERCOMUNAL

☒ PLANO REGULADOR COMUNAL

DECRETO N° 423 AÑO 2003

CONDICIONES PARTICULARES DEL AH

5. FORMA

☐ ESTA AH ESTÁ CONFORMADA MAYORITARIAMENTE POR PREDIOS DE FORMA IRREGULAR

Por ejemplo, que sean similares a:



6. TOPOGRAFÍA

☐ ESTA AH ESTÁ CONFORMADA MAYORITARIAMENTE POR PREDIOS CON TOPOGRAFÍA IRREGULAR

Descripción de la Topografía del AH:

Topografía plana.

7. ZONAS CON CONDICIONES PARTICULARES DE EDIFICACIÓN O NO EDIFICABLES

☐ ÁREA DE PROTECCIÓN DE RECURSOS DE VALOR PATRIMONIAL CULTURAL / O ZONA DE CONSERVACIÓN HISTÓRICA (Artículo 2.1.18. O.G.U.C.)

☐ ÁREA DE PROTECCIÓN DE RECURSOS DE VALOR NATURAL (Artículo 2.1.18. O.G.U.C.)

☐ ZONA DE REMODELACIÓN (Artículo 72º L.G.U.C.)

☐ ZONA DE CONSTRUCCIÓN OBLIGATORIA (Artículo 76º L.G.U.C.)

☐ ZONA DE EQUIPAMIENTO (Artículo 2.1.33. O.G.U.C.)

☐ ZONA DE RIESGO (Artículo 2.1.17. O.G.U.C.)

☐ ZONA DE INFRAESTRUCTURA PELIGROSA (*) (Artículo 2.1.17. O.G.U.C.)

☐ DECLARADO DE UTILIDAD PÚBLICA (Artículo 59º L.G.U.C.)

☐ AFECTO A EXPROPIACIÓN (Artículo 83º L.G.U.C.)

☐ CON PROHIBICIÓN DE EDIFICAR (Artículo 60º L.G.U.C.)

☐ CON LIMITACIÓN DE USO: ESPACIO PÚBLICO O ÁREA VERDE COMPLEMENTARIA (Artículo 2.1.30. O.G.U.C.)

☐ \$ALDO PREDIAL (Artículo 1.1.2 O.G.U.C.)

☒ OTRA, Indique: INFRAESTRUCTURA SANITARIA

(*) ZONAS "NO EDIFICABLES"

Descripción del Sector de Emplazamiento:

SE UBICA DENTRO DE LA ZONA INF1 (Resguardo de Infraestructura Sanitaria; Fuentes de Abastecimiento y Plantas de Tratamiento de Agua Potable, Plantas de Tratamiento de Aguas Servidas según Art 8.4.2 de P.R.M.S.)

Nota: Las Condiciones Particulares del AH señaladas en los puntos 5 al 7, ya se encuentran consideradas en el Valor de Terreno definido para los predios del Área.

FICHA DE ÁREA HOMOGÉNEA (AH)

IDENTIFICACIÓN DEL AH

88129

NOMBRE DE LA COMUNA:	PUENTE ALTO		
CÓDIGO ÁREA HOMOGÉNEA:	I	B	129
TIPO DE EMPLAZAMIENTO:	ÁREA URBANA		

VARIABLES URBANAS DEL AH DEFINIDAS POR EL SII

1. USO DE SUELO (*):	INDUSTRIA (I)
2. CATEGORÍA CONSTRUCTIVA (*):	BAJA (B)
3. NIVEL DE DENSIFICACIÓN (*):	BAJO (B)

(*) Variables predominantes al interior del AH, por lo que pueden existir predios con variables urbanas distintas a las definidas

INSTRUMENTO DE PLANIFICACIÓN TERRITORIAL (IPT)

4. TIPO DE IPT VIGENTE:

<input type="checkbox"/>	SIN INSTRUMENTO DE PLANIFICACIÓN TERRITORIAL (IPT)		
<input type="checkbox"/>	PLANO REGULADOR INTERCOMUNAL		AÑO
<input checked="" type="checkbox"/>	PLANO REGULADOR COMUNAL	DECRETO N° 423	AÑO 2003

CONDICIONES PARTICULARES DEL AH

5. FORMA

☐ ESTA AH ESTÁ CONFORMADA MAYORITARIAMENTE POR PREDIOS DE FORMA IRREGULAR

Por ejemplo, que sean similares a:



6. TOPOGRAFÍA

☐ ESTA AH ESTÁ CONFORMADA MAYORITARIAMENTE POR PREDIOS CON TOPOGRAFÍA IRREGULAR

Descripción de la Topografía del AH:

Topografía plana.

7. ZONAS CON CONDICIONES PARTICULARES DE EDIFICACIÓN O NO EDIFICABLES

<input type="checkbox"/> ÁREA DE PROTECCIÓN DE RECURSOS DE VALOR PATRIMONIAL CULTURAL / O ZONA DE CONSERVACIÓN HISTÓRICA (Artículo 2.1.18. O.G.U.C.)	<input type="checkbox"/> DECLARADO DE UTILIDAD PÚBLICA (Artículo 59º L.G.U.C.).
<input type="checkbox"/> ÁREA DE PROTECCIÓN DE RECURSOS DE VALOR NATURAL (Artículo 2.1.18. O.G.U.C.)	<input type="checkbox"/> AFECTO A EXPROPIACIÓN (Artículo 83º L.G.U.C.)
<input type="checkbox"/> ZONA DE REMODELACIÓN (Artículo 72º L.G.U.C.)	<input type="checkbox"/> CON PROHIBICIÓN DE EDIFICAR (Artículo 60º L.G.U.C.)
<input type="checkbox"/> ZONA DE CONSTRUCCIÓN OBLIGATORIA (Artículo 76º L.G.U.C.)	<input type="checkbox"/> CON LIMITACIÓN DE USO: ESPACIO PÚBLICO O ÁREA VERDE COMPLEMENTARIA (Artículo 2.1.30. O.G.U.C.)
<input type="checkbox"/> ZONA DE EQUIPAMIENTO (Artículo 2.1.33. O.G.U.C.)	<input type="checkbox"/> \$ALDO PREDIAL (Artículo 1.1.2 O.G.U.C.)
<input type="checkbox"/> ZONA DE RIESGO (Artículo 2.1.17. O.G.U.C.)	<input type="checkbox"/> OTRA, Indique:
<input type="checkbox"/> ZONA DE INFRAESTRUCTURA PELIGROSA (*) (Artículo 2.1.17. O.G.U.C.)	

(*) ZONAS "NO EDIFICABLES"

Descripción del Sector de Emplazamiento:

Nota: Las Condiciones Particulares del AH señaladas en los puntos 5 al 7, ya se encuentran consideradas en el Valor de Terreno definido para los predios del Área.

FICHA DE ÁREA HOMOGÉNEA (AH)

IDENTIFICACIÓN DEL AH

88132

NOMBRE DE LA COMUNA: PUENTE ALTO

CÓDIGO ÁREA HOMOGÉNEA: I B B 132

TIPO DE EMPLAZAMIENTO: ÁREA URBANA

VARIABLES URBANAS DEL AH DEFINIDAS POR EL SII

1. USO DE SUELO (*): INDUSTRIA (I)

2. CATEGORÍA CONSTRUCTIVA (*): BAJA (B)

3. NIVEL DE DENSIFICACIÓN (*): BAJO (B)

(*) Variables predominantes al interior del AH, por lo que pueden existir predios con variables urbanas distintas a las definidas

INSTRUMENTO DE PLANIFICACIÓN TERRITORIAL (IPT)

4. TIPO DE IPT VIGENTE:

☐ SIN INSTRUMENTO DE PLANIFICACIÓN TERRITORIAL (IPT)

☐ PLANO REGULADOR INTERCOMUNAL

☒ PLANO REGULADOR COMUNAL

DECRETO N° 423 AÑO 2003

CONDICIONES PARTICULARES DEL AH

5. FORMA

☐ ESTA AH ESTÁ CONFORMADA MAYORITARIAMENTE POR PREDIOS DE FORMA IRREGULAR

Por ejemplo, que sean similares a:



6. TOPOGRAFÍA

☐ ESTA AH ESTÁ CONFORMADA MAYORITARIAMENTE POR PREDIOS CON TOPOGRAFÍA IRREGULAR

Descripción de la Topografía del AH:

Topografía plana.

7. ZONAS CON CONDICIONES PARTICULARES DE EDIFICACIÓN O NO EDIFICABLES

☐ ÁREA DE PROTECCIÓN DE RECURSOS DE VALOR PATRIMONIAL CULTURAL / O ZONA DE CONSERVACIÓN HISTÓRICA (Artículo 2.1.18. O.G.U.C.)

☐ ÁREA DE PROTECCIÓN DE RECURSOS DE VALOR NATURAL (Artículo 2.1.18. O.G.U.C.)

☐ ZONA DE REMODELACIÓN (Artículo 72º L.G.U.C.)

☐ ZONA DE CONSTRUCCIÓN OBLIGATORIA (Artículo 76º L.G.U.C.)

☐ ZONA DE EQUIPAMIENTO (Artículo 2.1.33. O.G.U.C.)

☒ ZONA DE RIESGO (Artículo 2.1.17. O.G.U.C.)

☐ ZONA DE INFRAESTRUCTURA PELIGROSA (*) (Artículo 2.1.17. O.G.U.C.)

☐ DECLARADO DE UTILIDAD PÚBLICA (Artículo 59º L.G.U.C.)

☐ AFECTO A EXPROPIACIÓN (Artículo 83º L.G.U.C.)

☐ CON PROHIBICIÓN DE EDIFICAR (Artículo 60º L.G.U.C.)

☐ CON LIMITACIÓN DE USO: ESPACIO PÚBLICO O ÁREA VERDE COMPLEMENTARIA (Artículo 2.1.30. O.G.U.C.)

☐ \$ALDO PREDIAL (Artículo 1.1.2 O.G.U.C.)

☐ OTRA, Indique:

(*) ZONAS "NO EDIFICABLES"

Descripción del Sector de Emplazamiento:

ZONA R5 ZONA DE RIESGO DE DERRUMBES Y ASENTAMIENTOS DE SUELO SEGÚN ART 8.2.1.2 DEL PRMS.

Nota: Las Condiciones Particulares del AH señaladas en los puntos 5 al 7, ya se encuentran consideradas en el Valor de Terreno definido para los predios del Área.

FICHA DE ÁREA HOMOGÉNEA (AH)

IDENTIFICACIÓN DEL AH

88135

NOMBRE DE LA COMUNA: PUENTE ALTO

CÓDIGO ÁREA HOMOGÉNEA: I B B 135

TIPO DE EMPLAZAMIENTO: ÁREA URBANA

VARIABLES URBANAS DEL AH DEFINIDAS POR EL SII

1. USO DE SUELO (*): INDUSTRIA (I)

2. CATEGORÍA CONSTRUCTIVA (*): BAJA (B)

3. NIVEL DE DENSIFICACIÓN (*): BAJO (B)

(*) Variables predominantes al interior del AH, por lo que pueden existir predios con variables urbanas distintas a las definidas

INSTRUMENTO DE PLANIFICACIÓN TERRITORIAL (IPT)

4. TIPO DE IPT VIGENTE:

☐ SIN INSTRUMENTO DE PLANIFICACIÓN TERRITORIAL (IPT)

☐ PLANO REGULADOR INTERCOMUNAL

☒ PLANO REGULADOR COMUNAL

DECRETO N° 423 AÑO 2003

CONDICIONES PARTICULARES DEL AH

5. FORMA

☐ ESTA AH ESTÁ CONFORMADA MAYORITARIAMENTE POR PREDIOS DE FORMA IRREGULAR

Por ejemplo, que sean similares a:



6. TOPOGRAFÍA

☐ ESTA AH ESTÁ CONFORMADA MAYORITARIAMENTE POR PREDIOS CON TOPOGRAFÍA IRREGULAR

Descripción de la Topografía del AH:

TOPOGRAFÍA LEVEMENTE INCLINADA.

7. ZONAS CON CONDICIONES PARTICULARES DE EDIFICACIÓN O NO EDIFICABLES

☐ ÁREA DE PROTECCIÓN DE RECURSOS DE VALOR PATRIMONIAL CULTURAL / O ZONA DE CONSERVACIÓN HISTÓRICA (Artículo 2.1.18. O.G.U.C.)

☐ ÁREA DE PROTECCIÓN DE RECURSOS DE VALOR NATURAL (Artículo 2.1.18. O.G.U.C.)

☐ ZONA DE REMODELACIÓN (Artículo 72º L.G.U.C.)

☐ ZONA DE CONSTRUCCIÓN OBLIGATORIA (Artículo 76º L.G.U.C.)

☐ ZONA DE EQUIPAMIENTO (Artículo 2.1.33. O.G.U.C.)

☐ ZONA DE RIESGO (Artículo 2.1.17. O.G.U.C.)

☐ ZONA DE INFRAESTRUCTURA PELIGROSA (*) (Artículo 2.1.17. O.G.U.C.)

☐ DECLARADO DE UTILIDAD PÚBLICA (Artículo 59º L.G.U.C.).

☐ AFECTO A EXPROPIACIÓN (Artículo 83º L.G.U.C.)

☐ CON PROHIBICIÓN DE EDIFICAR (Artículo 60º L.G.U.C.)

☐ CON LIMITACIÓN DE USO: ESPACIO PÚBLICO O ÁREA VERDE COMPLEMENTARIA (Artículo 2.1.30. O.G.U.C.)

☐ \$ALDO PREDIAL (Artículo 1.1.2 O.G.U.C.)

☒ OTRA, Indique: RESG. DE INFRAESTR. SANIT.

(*) ZONAS "NO EDIFICABLES"

Descripción del Sector de Emplazamiento:

Resguardo de infraestructura sanitaria .zona INF1.

Nota: Las Condiciones Particulares del AH señaladas en los puntos 5 al 7, ya se encuentran consideradas en el Valor de Terreno definido para los predios del Área.

FICHA DE ÁREA HOMOGÉNEA (AH)

IDENTIFICACIÓN DEL AH

EMBOB7

NOMBRE DE LA COMUNA:	PUENTE ALTO		
CÓDIGO ÁREA HOMOGÉNEA:	I	M	B 087
TIPO DE EMPLAZAMIENTO:	ÁREA URBANA		

VARIABLES URBANAS DEL AH DEFINIDAS POR EL SII

1. USO DE SUELO (*):	INDUSTRIA (I)
2. CATEGORÍA CONSTRUCTIVA (*):	MEDIA (M)
3. NIVEL DE DENSIFICACIÓN (*):	BAJO (B)

(*) Variables predominantes al interior del AH, por lo que pueden existir predios con variables urbanas distintas a las definidas

INSTRUMENTO DE PLANIFICACIÓN TERRITORIAL (IPT)

4. TIPO DE IPT VIGENTE:

<input type="checkbox"/>	SIN INSTRUMENTO DE PLANIFICACIÓN TERRITORIAL (IPT)		
<input type="checkbox"/>	PLANO REGULADOR INTERCOMUNAL		AÑO
<input checked="" type="checkbox"/>	PLANO REGULADOR COMUNAL	DECRETO N° 423	AÑO 2003

CONDICIONES PARTICULARES DEL AH

5. FORMA

☐ ESTA AH ESTÁ CONFORMADA MAYORITARIAMENTE POR PREDIOS DE FORMA IRREGULAR

Por ejemplo, que sean similares a:



6. TOPOGRAFÍA

☐ ESTA AH ESTÁ CONFORMADA MAYORITARIAMENTE POR PREDIOS CON TOPOGRAFÍA IRREGULAR

Descripción de la Topografía del AH:

Topografía plana.

7. ZONAS CON CONDICIONES PARTICULARES DE EDIFICACIÓN O NO EDIFICABLES

<input type="checkbox"/> ÁREA DE PROTECCIÓN DE RECURSOS DE VALOR PATRIMONIAL CULTURAL / O ZONA DE CONSERVACIÓN HISTÓRICA (Artículo 2.1.18. O.G.U.C.)	<input checked="" type="checkbox"/> DECLARADO DE UTILIDAD PÚBLICA (Artículo 59º L.G.U.C.).
<input type="checkbox"/> ÁREA DE PROTECCIÓN DE RECURSOS DE VALOR NATURAL (Artículo 2.1.18. O.G.U.C.)	<input type="checkbox"/> AFECTO A EXPROPIACIÓN (Artículo 83º L.G.U.C.)
<input type="checkbox"/> ZONA DE REMODELACIÓN (Artículo 72º L.G.U.C.)	<input type="checkbox"/> CON PROHIBICIÓN DE EDIFICAR (Artículo 60º L.G.U.C.)
<input type="checkbox"/> ZONA DE CONSTRUCCIÓN OBLIGATORIA (Artículo 76º L.G.U.C.)	<input type="checkbox"/> CON LIMITACIÓN DE USO: ESPACIO PÚBLICO O ÁREA VERDE COMPLEMENTARIA (Artículo 2.1.30. O.G.U.C.)
<input type="checkbox"/> ZONA DE EQUIPAMIENTO (Artículo 2.1.33. O.G.U.C.)	<input type="checkbox"/> \$ALDO PREDIAL (Artículo 1.1.2 O.G.U.C.)
<input type="checkbox"/> ZONA DE RIESGO (Artículo 2.1.17. O.G.U.C.)	<input type="checkbox"/> OTRA, Indique:
<input type="checkbox"/> ZONA DE INFRAESTRUCTURA PELIGROSA (*) (Artículo 2.1.17. O.G.U.C.)	

(*) ZONAS "NO EDIFICABLES"

Descripción del Sector de Emplazamiento:

POR LA PROLONGACION DE CALLE IRARRAZABAL Y PROYECCION CALLE TOME.

Nota: Las Condiciones Particulares del AH señaladas en los puntos 5 al 7, ya se encuentran consideradas en el Valor de Terreno definido para los predios del Área.

FICHA DE ÁREA HOMOGÉNEA (AH)

IDENTIFICACIÓN DEL AH

EMBOSS

NOMBRE DE LA COMUNA:	PUENTE ALTO		
CÓDIGO ÁREA HOMOGÉNEA:	I	M	B 088
TIPO DE EMPLAZAMIENTO:	ÁREA URBANA		

VARIABLES URBANAS DEL AH DEFINIDAS POR EL SII

1. USO DE SUELO (*):	INDUSTRIA (I)
2. CATEGORÍA CONSTRUCTIVA (*):	MEDIA (M)
3. NIVEL DE DENSIFICACIÓN (*):	BAJO (B)

(*) Variables predominantes al interior del AH, por lo que pueden existir predios con variables urbanas distintas a las definidas

INSTRUMENTO DE PLANIFICACIÓN TERRITORIAL (IPT)

4. TIPO DE IPT VIGENTE:

<input type="checkbox"/>	SIN INSTRUMENTO DE PLANIFICACIÓN TERRITORIAL (IPT)		
<input type="checkbox"/>	PLANO REGULADOR INTERCOMUNAL		AÑO
<input checked="" type="checkbox"/>	PLANO REGULADOR COMUNAL	DECRETO N° 423	AÑO 2003

CONDICIONES PARTICULARES DEL AH

5. FORMA

☐ ESTA AH ESTÁ CONFORMADA MAYORITARIAMENTE POR PREDIOS DE FORMA IRREGULAR

Por ejemplo, que sean similares a:



6. TOPOGRAFÍA

☐ ESTA AH ESTÁ CONFORMADA MAYORITARIAMENTE POR PREDIOS CON TOPOGRAFÍA IRREGULAR

Descripción de la Topografía del AH:

Topografía plana.

7. ZONAS CON CONDICIONES PARTICULARES DE EDIFICACIÓN O NO EDIFICABLES

<input type="checkbox"/> ÁREA DE PROTECCIÓN DE RECURSOS DE VALOR PATRIMONIAL CULTURAL / O ZONA DE CONSERVACIÓN HISTÓRICA (Artículo 2.1.18. O.G.U.C.)	<input type="checkbox"/> DECLARADO DE UTILIDAD PÚBLICA (Artículo 59º L.G.U.C.).
<input type="checkbox"/> ÁREA DE PROTECCIÓN DE RECURSOS DE VALOR NATURAL (Artículo 2.1.18. O.G.U.C.)	<input type="checkbox"/> AFECTO A EXPROPIACIÓN (Artículo 83º L.G.U.C.)
<input type="checkbox"/> ZONA DE REMODELACIÓN (Artículo 72º L.G.U.C.)	<input type="checkbox"/> CON PROHIBICIÓN DE EDIFICAR (Artículo 60º L.G.U.C.)
<input type="checkbox"/> ZONA DE CONSTRUCCIÓN OBLIGATORIA (Artículo 76º L.G.U.C.)	<input type="checkbox"/> CON LIMITACIÓN DE USO: ESPACIO PÚBLICO O ÁREA VERDE COMPLEMENTARIA (Artículo 2.1.30. O.G.U.C.)
<input type="checkbox"/> ZONA DE EQUIPAMIENTO (Artículo 2.1.33. O.G.U.C.)	<input type="checkbox"/> \$ALDO PREDIAL (Artículo 1.1.2 O.G.U.C.)
<input type="checkbox"/> ZONA DE RIESGO (Artículo 2.1.17. O.G.U.C.)	<input type="checkbox"/> OTRA, Indique:
<input type="checkbox"/> ZONA DE INFRAESTRUCTURA PELIGROSA (*) (Artículo 2.1.17. O.G.U.C.)	

(*) ZONAS "NO EDIFICABLES"

Descripción del Sector de Emplazamiento:

Nota: Las Condiciones Particulares del AH señaladas en los puntos 5 al 7, ya se encuentran consideradas en el Valor de Terreno definido para los predios del Área.

FICHA DE ÁREA HOMOGÉNEA (AH)

IDENTIFICACIÓN DEL AH

AMB131

NOMBRE DE LA COMUNA: PUENTE ALTO

CÓDIGO ÁREA HOMOGÉNEA: I M B 131

TIPO DE EMPLAZAMIENTO: ÁREA URBANA

VARIABLES URBANAS DEL AH DEFINIDAS POR EL SII

1. USO DE SUELO (*): INDUSTRIA (I)

2. CATEGORÍA CONSTRUCTIVA (*): MEDIA (M)

3. NIVEL DE DENSIFICACIÓN (*): BAJO (B)

(*) Variables predominantes al interior del AH, por lo que pueden existir predios con variables urbanas distintas a las definidas

INSTRUMENTO DE PLANIFICACIÓN TERRITORIAL (IPT)

4. TIPO DE IPT VIGENTE:

☐ SIN INSTRUMENTO DE PLANIFICACIÓN TERRITORIAL (IPT)

☐ PLANO REGULADOR INTERCOMUNAL

☒ PLANO REGULADOR COMUNAL

DECRETO N° 423 AÑO 2003

CONDICIONES PARTICULARES DEL AH

5. FORMA

☐ ESTA AH ESTÁ CONFORMADA MAYORITARIAMENTE POR PREDIOS DE FORMA IRREGULAR

Por ejemplo, que sean similares a:



6. TOPOGRAFÍA

☐ ESTA AH ESTÁ CONFORMADA MAYORITARIAMENTE POR PREDIOS CON TOPOGRAFÍA IRREGULAR

Descripción de la Topografía del AH:

Topografía plana.

7. ZONAS CON CONDICIONES PARTICULARES DE EDIFICACIÓN O NO EDIFICABLES

☐ ÁREA DE PROTECCIÓN DE RECURSOS DE VALOR PATRIMONIAL CULTURAL / O ZONA DE CONSERVACIÓN HISTÓRICA (Artículo 2.1.18. O.G.U.C.)

☐ ÁREA DE PROTECCIÓN DE RECURSOS DE VALOR NATURAL (Artículo 2.1.18. O.G.U.C.)

☐ ZONA DE REMODELACIÓN (Artículo 72º L.G.U.C.)

☐ ZONA DE CONSTRUCCIÓN OBLIGATORIA (Artículo 76º L.G.U.C.)

☐ ZONA DE EQUIPAMIENTO (Artículo 2.1.33. O.G.U.C.)

☐ ZONA DE RIESGO (Artículo 2.1.17. O.G.U.C.)

☐ ZONA DE INFRAESTRUCTURA PELIGROSA (*) (Artículo 2.1.17. O.G.U.C.)

☐ DECLARADO DE UTILIDAD PÚBLICA (Artículo 59º L.G.U.C.)

☐ AFECTO A EXPROPIACIÓN (Artículo 83º L.G.U.C.)

☐ CON PROHIBICIÓN DE EDIFICAR (Artículo 60º L.G.U.C.)

☐ CON LIMITACIÓN DE USO: ESPACIO PÚBLICO O ÁREA VERDE COMPLEMENTARIA (Artículo 2.1.30. O.G.U.C.)

☐ \$ALDO PREDIAL (Artículo 1.1.2 O.G.U.C.)

☐ OTRA, Indique:

(*) ZONAS "NO EDIFICABLES"

Descripción del Sector de Emplazamiento:

ZONA IM1 ACTIVIDAD PRODUCTIVA EXCLUSIVA SEGÚN ART.6.1.3.1 DEL PRMS.

Nota: Las Condiciones Particulares del AH señaladas en los puntos 5 al 7, ya se encuentran consideradas en el Valor de Terreno definido para los predios del Área.

FICHA DE ÁREA HOMOGÉNEA (AH)

IDENTIFICACIÓN DEL AH

AMB133

NOMBRE DE LA COMUNA: PUENTE ALTO

CÓDIGO ÁREA HOMOGÉNEA: I M B 133

TIPO DE EMPLAZAMIENTO: ÁREA URBANA

VARIABLES URBANAS DEL AH DEFINIDAS POR EL SII

1. USO DE SUELO (*): INDUSTRIA (I)

2. CATEGORÍA CONSTRUCTIVA (*): MEDIA (M)

3. NIVEL DE DENSIFICACIÓN (*): BAJO (B)

(*) Variables predominantes al interior del AH, por lo que pueden existir predios con variables urbanas distintas a las definidas

INSTRUMENTO DE PLANIFICACIÓN TERRITORIAL (IPT)

4. TIPO DE IPT VIGENTE:

☐ SIN INSTRUMENTO DE PLANIFICACIÓN TERRITORIAL (IPT)

☐ PLANO REGULADOR INTERCOMUNAL

☒ PLANO REGULADOR COMUNAL

DECRETO N° 423 AÑO 2003

CONDICIONES PARTICULARES DEL AH

5. FORMA

☐ ESTA AH ESTÁ CONFORMADA MAYORITARIAMENTE POR PREDIOS DE FORMA IRREGULAR

Por ejemplo, que sean similares a:



6. TOPOGRAFÍA

☐ ESTA AH ESTÁ CONFORMADA MAYORITARIAMENTE POR PREDIOS CON TOPOGRAFÍA IRREGULAR

Descripción de la Topografía del AH:

Topografía plana.

7. ZONAS CON CONDICIONES PARTICULARES DE EDIFICACIÓN O NO EDIFICABLES

☐ ÁREA DE PROTECCIÓN DE RECURSOS DE VALOR PATRIMONIAL CULTURAL / O ZONA DE CONSERVACIÓN HISTÓRICA (Artículo 2.1.18. O.G.U.C.)

☐ ÁREA DE PROTECCIÓN DE RECURSOS DE VALOR NATURAL (Artículo 2.1.18. O.G.U.C.)

☐ ZONA DE REMODELACIÓN (Artículo 72º L.G.U.C.)

☐ ZONA DE CONSTRUCCIÓN OBLIGATORIA (Artículo 76º L.G.U.C.)

☐ ZONA DE EQUIPAMIENTO (Artículo 2.1.33. O.G.U.C.)

☐ ZONA DE RIESGO (Artículo 2.1.17. O.G.U.C.)

☐ ZONA DE INFRAESTRUCTURA PELIGROSA (*) (Artículo 2.1.17. O.G.U.C.)

☐ DECLARADO DE UTILIDAD PÚBLICA (Artículo 59º L.G.U.C.).

☐ AFECTO A EXPROPIACIÓN (Artículo 83º L.G.U.C.)

☐ CON PROHIBICIÓN DE EDIFICAR (Artículo 60º L.G.U.C.)

☐ CON LIMITACIÓN DE USO: ESPACIO PÚBLICO O ÁREA VERDE COMPLEMENTARIA (Artículo 2.1.30. O.G.U.C.)

☐ \$ALDO PREDIAL (Artículo 1.1.2 O.G.U.C.)

☐ OTRA, Indique:

(*) ZONAS "NO EDIFICABLES"

Descripción del Sector de Emplazamiento:

Nota: Las Condiciones Particulares del AH señaladas en los puntos 5 al 7, ya se encuentran consideradas en el Valor de Terreno definido para los predios del Área.

FICHA DE ÁREA HOMOGÉNEA (AH)

IDENTIFICACIÓN DEL AH

0188049

NOMBRE DE LA COMUNA: PUENTE ALTO

CÓDIGO ÁREA HOMOGÉNEA: M B B 049

TIPO DE EMPLAZAMIENTO: ÁREA URBANA

VARIABLES URBANAS DEL AH DEFINIDAS POR EL SII

1. USO DE SUELO (*): MINERÍA (M)

2. CATEGORÍA CONSTRUCTIVA (*): BAJA (B)

3. NIVEL DE DENSIFICACIÓN (*): BAJO (B)

(*) Variables predominantes al interior del AH, por lo que pueden existir predios con variables urbanas distintas a las definidas

INSTRUMENTO DE PLANIFICACIÓN TERRITORIAL (IPT)

4. TIPO DE IPT VIGENTE:

☐ SIN INSTRUMENTO DE PLANIFICACIÓN TERRITORIAL (IPT)

☐ PLANO REGULADOR INTERCOMUNAL

☒ PLANO REGULADOR COMUNAL

DECRETO N° 423 AÑO 2003

CONDICIONES PARTICULARES DEL AH

5. FORMA

☐ ESTA AH ESTÁ CONFORMADA MAYORITARIAMENTE POR PREDIOS DE FORMA IRREGULAR

Por ejemplo, que sean similares a:



6. TOPOGRAFÍA

☐ ESTA AH ESTÁ CONFORMADA MAYORITARIAMENTE POR PREDIOS CON TOPOGRAFÍA IRREGULAR

Descripción de la Topografía del AH:

Topografía plana.

7. ZONAS CON CONDICIONES PARTICULARES DE EDIFICACIÓN O NO EDIFICABLES

☐ ÁREA DE PROTECCIÓN DE RECURSOS DE VALOR PATRIMONIAL CULTURAL / O ZONA DE CONSERVACIÓN HISTÓRICA (Artículo 2.1.18. O.G.U.C.)

☐ ÁREA DE PROTECCIÓN DE RECURSOS DE VALOR NATURAL (Artículo 2.1.18. O.G.U.C.)

☐ ZONA DE REMODELACIÓN (Artículo 72º L.G.U.C.)

☐ ZONA DE CONSTRUCCIÓN OBLIGATORIA (Artículo 76º L.G.U.C.)

☐ ZONA DE EQUIPAMIENTO (Artículo 2.1.33. O.G.U.C.)

☒ ZONA DE RIESGO (Artículo 2.1.17. O.G.U.C.)

☐ ZONA DE INFRAESTRUCTURA PELIGROSA (*) (Artículo 2.1.17. O.G.U.C.)

☐ DECLARADO DE UTILIDAD PÚBLICA (Artículo 59º L.G.U.C.)

☐ AFECTO A EXPROPIACIÓN (Artículo 83º L.G.U.C.)

☐ CON PROHIBICIÓN DE EDIFICAR (Artículo 60º L.G.U.C.)

☐ CON LIMITACIÓN DE USO: ESPACIO PÚBLICO O ÁREA VERDE COMPLEMENTARIA (Artículo 2.1.30. O.G.U.C.)

☐ \$ALDO PREDIAL (Artículo 1.1.2 O.G.U.C.)

☐ OTRA, Indique:

(*) ZONAS "NO EDIFICABLES"

Descripción del Sector de Emplazamiento:

ZONA R5(RIESGO DERRUMBE Y ASENTAMIENTO SUELO SEGÚN ART.8.2.1.2 DEL PRMS)

Nota: Las Condiciones Particulares del AH señaladas en los puntos 5 al 7, ya se encuentran consideradas en el Valor de Terreno definido para los predios del Área.

FICHA DE ÁREA HOMOGÉNEA (AH)

IDENTIFICACIÓN DEL AH

NOMBRE DE LA COMUNA:

PUENTE ALTO

CÓDIGO ÁREA HOMOGÉNEA:

R

S

S

162

TIPO DE EMPLAZAMIENTO:

ÁREA URBANA

VARIABLES URBANAS DEL AH DEFINIDAS POR EL SII

1. USO DE SUELO (*):

SIN USO DE SUELO DEFINIDO (S) ZONA EXT. URBANA (R) ZONA RURAL

2. CATEGORÍA CONSTRUCTIVA (*):

SIN CATEGORÍA CONSTRUCTIVA (S)

3. NIVEL DE DENSIFICACIÓN (*):

SIN NIVEL DE DENSIFICACIÓN (S)

(*) Variables predominantes al interior del AH, por lo que pueden existir predios con variables urbanas distintas a las definidas

INSTRUMENTO DE PLANIFICACIÓN TERRITORIAL (IPT)

4. TIPO DE IPT VIGENTE:



SIN INSTRUMENTO DE PLANIFICACIÓN TERRITORIAL (IPT)



PLANO REGULADOR INTERCOMUNAL



PLANO REGULADOR COMUNAL

DECRETO N°

423

AÑO

2003

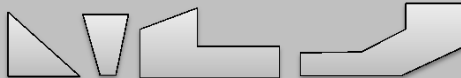
CONDICIONES PARTICULARES DEL AH

5. FORMA



ESTA AH ESTÁ CONFORMADA MAYORITARIAMENTE POR PREDIOS DE FORMA IRREGULAR

Por ejemplo, que sean similares a:



6. TOPOGRAFÍA



ESTA AH ESTÁ CONFORMADA MAYORITARIAMENTE POR PREDIOS CON TOPOGRAFÍA IRREGULAR

Descripción de la Topografía del AH:

MAYORMENTE REGULAR.

7. ZONAS CON CONDICIONES PARTICULARES DE EDIFICACIÓN O NO EDIFICABLES



ÁREA DE PROTECCIÓN DE RECURSOS DE VALOR PATRIMONIAL CULTURAL /
O ZONA DE CONSERVACIÓN HISTÓRICA (Artículo 2.1.18. O.G.U.C.)



ÁREA DE PROTECCIÓN DE RECURSOS DE VALOR NATURAL (Artículo 2.1.18. O.G.U.C.)



ZONA DE REMODELACIÓN (Artículo 72º L.G.U.C.)



ZONA DE CONSTRUCCIÓN OBLIGATORIA (Artículo 76º L.G.U.C.)



ZONA DE EQUIPAMIENTO (Artículo 2.1.33. O.G.U.C.)



ZONA DE RIESGO (Artículo 2.1.17. O.G.U.C.)



ZONA DE INFRAESTRUCTURA PELIGROSA (*) (Artículo 2.1.17. O.G.U.C.)

(*) ZONAS "NO EDIFICABLES"



DECLARADO DE UTILIDAD PÚBLICA (Artículo 59º L.G.U.C.).



AFECTO A EXPROPIACIÓN (Artículo 83º L.G.U.C.)



CON PROHIBICIÓN DE EDIFICAR (Artículo 60º L.G.U.C.)



CON LIMITACIÓN DE USO: ESPACIO PÚBLICO



O ÁREA VERDE COMPLEMENTARIA (Artículo 2.1.30. O.G.U.C.)



SALDO PREDIAL (Artículo 1.1.2 O.G.U.C.)



OTRA, Indique:

Descripción del Sector de Emplazamiento:

Nota: Las Condiciones Particulares del AH señaladas en los puntos 5 al 7, ya se encuentran consideradas en el Valor de Terreno definido para los predios del Área.

FICHA DE ÁREA HOMOGÉNEA (AH)

IDENTIFICACIÓN DEL AH

NOMBRE DE LA COMUNA:

PUENTE ALTO

CÓDIGO ÁREA HOMOGÉNEA:

R

S

S

163

TIPO DE EMPLAZAMIENTO:

ÁREA URBANA

VARIABLES URBANAS DEL AH DEFINIDAS POR EL SII

1. USO DE SUELO (*):

SIN USO DE SUELO DEFINIDO (S) ZONA EXT. URBANA (R) ZONA RURAL

2. CATEGORÍA CONSTRUCTIVA (*):

SIN CATEGORÍA CONSTRUCTIVA (S)

3. NIVEL DE DENSIFICACIÓN (*):

SIN NIVEL DE DENSIFICACIÓN (S)

(*) Variables predominantes al interior del AH, por lo que pueden existir predios con variables urbanas distintas a las definidas

INSTRUMENTO DE PLANIFICACIÓN TERRITORIAL (IPT)

4. TIPO DE IPT VIGENTE:



SIN INSTRUMENTO DE PLANIFICACIÓN TERRITORIAL (IPT)



PLANO REGULADOR INTERCOMUNAL



PLANO REGULADOR COMUNAL

DECRETO N°

423

AÑO

2003

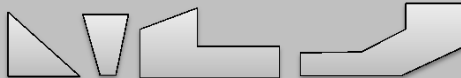
CONDICIONES PARTICULARES DEL AH

5. FORMA



ESTA AH ESTÁ CONFORMADA MAYORITARIAMENTE POR PREDIOS DE FORMA IRREGULAR

Por ejemplo, que sean similares a:



6. TOPOGRAFÍA



ESTA AH ESTÁ CONFORMADA MAYORITARIAMENTE POR PREDIOS CON TOPOGRAFÍA IRREGULAR

Descripción de la Topografía del AH:

PENDIENTES MÍNIMAS

7. ZONAS CON CONDICIONES PARTICULARES DE EDIFICACIÓN O NO EDIFICABLES



ÁREA DE PROTECCIÓN DE RECURSOS DE VALOR PATRIMONIAL CULTURAL /
O ZONA DE CONSERVACIÓN HISTÓRICA (Artículo 2.1.18. O.G.U.C.)



ÁREA DE PROTECCIÓN DE RECURSOS DE VALOR NATURAL (Artículo 2.1.18. O.G.U.C.)



ZONA DE REMODELACIÓN (Artículo 72º L.G.U.C.)



ZONA DE CONSTRUCCIÓN OBLIGATORIA (Artículo 76º L.G.U.C.)



ZONA DE EQUIPAMIENTO (Artículo 2.1.33. O.G.U.C.)



ZONA DE RIESGO (Artículo 2.1.17. O.G.U.C.)



ZONA DE INFRAESTRUCTURA PELIGROSA (*) (Artículo 2.1.17. O.G.U.C.)

(*) ZONAS "NO EDIFICABLES"



DECLARADO DE UTILIDAD PÚBLICA (Artículo 59º L.G.U.C.).



AFECTO A EXPROPIACIÓN (Artículo 83º L.G.U.C.)



CON PROHIBICIÓN DE EDIFICAR (Artículo 60º L.G.U.C.)



CON LIMITACIÓN DE USO: ESPACIO PÚBLICO



O ÁREA VERDE COMPLEMENTARIA (Artículo 2.1.30. O.G.U.C.)



SALDO PREDIAL (Artículo 1.1.2 O.G.U.C.)



OTRA, Indique:

Descripción del Sector de Emplazamiento:

Nota: Las Condiciones Particulares del AH señaladas en los puntos 5 al 7, ya se encuentran consideradas en el Valor de Terreno definido para los predios del Área.

FICHA DE ÁREA HOMOGÉNEA (AH)

IDENTIFICACIÓN DEL AH

NOMBRE DE LA COMUNA:

PUENTE ALTO

CÓDIGO ÁREA HOMOGÉNEA:

R

S

S

164

TIPO DE EMPLAZAMIENTO:

ÁREA URBANA

VARIABLES URBANAS DEL AH DEFINIDAS POR EL SII

1. USO DE SUELO (*):

SIN USO DE SUELO DEFINIDO (S) ZONA EXT. URBANA (R) ZONA RURAL

2. CATEGORÍA CONSTRUCTIVA (*):

SIN CATEGORÍA CONSTRUCTIVA (S)

3. NIVEL DE DENSIFICACIÓN (*):

SIN NIVEL DE DENSIFICACIÓN (S)

(*) Variables predominantes al interior del AH, por lo que pueden existir predios con variables urbanas distintas a las definidas

INSTRUMENTO DE PLANIFICACIÓN TERRITORIAL (IPT)

4. TIPO DE IPT VIGENTE:



SIN INSTRUMENTO DE PLANIFICACIÓN TERRITORIAL (IPT)



PLANO REGULADOR INTERCOMUNAL



PLANO REGULADOR COMUNAL

DECRETO N°

423

AÑO

2003

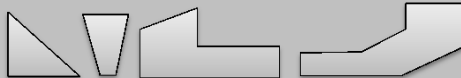
CONDICIONES PARTICULARES DEL AH

5. FORMA



ESTA AH ESTÁ CONFORMADA MAYORITARIAMENTE POR PREDIOS DE FORMA IRREGULAR

Por ejemplo, que sean similares a:



6. TOPOGRAFÍA



ESTA AH ESTÁ CONFORMADA MAYORITARIAMENTE POR PREDIOS CON TOPOGRAFÍA IRREGULAR

Descripción de la Topografía del AH:

EXISTE CERRO EN PARTE DE ESTA AREA , PERO EL RESTO NO TIENE PENDIENTES SIGNIFICATIVAS

7. ZONAS CON CONDICIONES PARTICULARES DE EDIFICACIÓN O NO EDIFICABLES



ÁREA DE PROTECCIÓN DE RECURSOS DE VALOR PATRIMONIAL CULTURAL /
O ZONA DE CONSERVACIÓN HISTÓRICA (Artículo 2.1.18. O.G.U.C.)



ÁREA DE PROTECCIÓN DE RECURSOS DE VALOR NATURAL (Artículo 2.1.18. O.G.U.C.)



ZONA DE REMODELACIÓN (Artículo 72º L.G.U.C.)



ZONA DE CONSTRUCCIÓN OBLIGATORIA (Artículo 76º L.G.U.C.)



ZONA DE EQUIPAMIENTO (Artículo 2.1.33. O.G.U.C.)



ZONA DE RIESGO (Artículo 2.1.17. O.G.U.C.)



ZONA DE INFRAESTRUCTURA PELIGROSA (*) (Artículo 2.1.17. O.G.U.C.)

(*) ZONAS "NO EDIFICABLES"



DECLARADO DE UTILIDAD PÚBLICA (Artículo 59º L.G.U.C.).



AFECTO A EXPROPIACIÓN (Artículo 83º L.G.U.C.)



CON PROHIBICIÓN DE EDIFICAR (Artículo 60º L.G.U.C.)



CON LIMITACIÓN DE USO: ESPACIO PÚBLICO



O ÁREA VERDE COMPLEMENTARIA (Artículo 2.1.30. O.G.U.C.)



SALDO PREDIAL (Artículo 1.1.2 O.G.U.C.)



OTRA, Indique:

Descripción del Sector de Emplazamiento:

Nota: Las Condiciones Particulares del AH señaladas en los puntos 5 al 7, ya se encuentran consideradas en el Valor de Terreno definido para los predios del Área.

FICHA DE ÁREA HOMOGÉNEA (AH)

IDENTIFICACIÓN DEL AH

NOMBRE DE LA COMUNA:

PUENTE ALTO

CÓDIGO ÁREA HOMOGÉNEA:

R

S

S

165

TIPO DE EMPLAZAMIENTO:

ÁREA URBANA

VARIABLES URBANAS DEL AH DEFINIDAS POR EL SII

1. USO DE SUELO (*):

SIN USO DE SUELO DEFINIDO (S) ZONA EXT. URBANA (R) ZONA RURAL

2. CATEGORÍA CONSTRUCTIVA (*):

SIN CATEGORÍA CONSTRUCTIVA (S)

3. NIVEL DE DENSIFICACIÓN (*):

SIN NIVEL DE DENSIFICACIÓN (S)

(*) Variables predominantes al interior del AH, por lo que pueden existir predios con variables urbanas distintas a las definidas

INSTRUMENTO DE PLANIFICACIÓN TERRITORIAL (IPT)

4. TIPO DE IPT VIGENTE:



SIN INSTRUMENTO DE PLANIFICACIÓN TERRITORIAL (IPT)



PLANO REGULADOR INTERCOMUNAL



PLANO REGULADOR COMUNAL

DECRETO N°

423

AÑO

2003

CONDICIONES PARTICULARES DEL AH

5. FORMA



ESTA AH ESTÁ CONFORMADA MAYORITARIAMENTE POR PREDIOS DE FORMA IRREGULAR

Por ejemplo, que sean similares a:



6. TOPOGRAFÍA



ESTA AH ESTÁ CONFORMADA MAYORITARIAMENTE POR PREDIOS CON TOPOGRAFÍA IRREGULAR

Descripción de la Topografía del AH:

PARTE SUR DE LA COMUNA QUE LIMITA CON RÍO MAIPO, PENDIENTES DE TODO TIPO.

7. ZONAS CON CONDICIONES PARTICULARES DE EDIFICACIÓN O NO EDIFICABLES



ÁREA DE PROTECCIÓN DE RECURSOS DE VALOR PATRIMONIAL CULTURAL /
O ZONA DE CONSERVACIÓN HISTÓRICA (Artículo 2.1.18. O.G.U.C.)



ÁREA DE PROTECCIÓN DE RECURSOS DE VALOR NATURAL (Artículo 2.1.18. O.G.U.C.)



ZONA DE REMODELACIÓN (Artículo 72º L.G.U.C.)



ZONA DE CONSTRUCCIÓN OBLIGATORIA (Artículo 76º L.G.U.C.)



ZONA DE EQUIPAMIENTO (Artículo 2.1.33. O.G.U.C.)



ZONA DE RIESGO (Artículo 2.1.17. O.G.U.C.)



ZONA DE INFRAESTRUCTURA PELIGROSA (*) (Artículo 2.1.17. O.G.U.C.)



DECLARADO DE UTILIDAD PÚBLICA (Artículo 59º L.G.U.C.).



AFECTO A EXPROPIACIÓN (Artículo 83º L.G.U.C.)



CON PROHIBICIÓN DE EDIFICAR (Artículo 60º L.G.U.C.)



CON LIMITACIÓN DE USO: ESPACIO PÚBLICO



O ÁREA VERDE COMPLEMENTARIA (Artículo 2.1.30. O.G.U.C.)



SALDO PREDIAL (Artículo 1.1.2 O.G.U.C.)



OTRA, Indique:

(*) ZONAS "NO EDIFICABLES"

Descripción del Sector de Emplazamiento:

PARTE SUR DE ESTA AREA HOMOGÉNEA QUE LIMITA CON RÍO MAIPO, SEGÚN PLAN REGULADOR, PRESENTA RIESGO GEOFÍSICO ASOCIADO A EVENTOS NATURALES - ASOCIADO A INUNDACIÓN RECURRENTE.

Nota: Las Condiciones Particulares del AH señaladas en los puntos 5 al 7, ya se encuentran consideradas en el Valor de Terreno definido para los predios del Área.

FICHA DE ÁREA HOMOGÉNEA (AH)

IDENTIFICACIÓN DEL AH

NOMBRE DE LA COMUNA: PUENTE ALTO

CÓDIGO ÁREA HOMOGÉNEA: R S S 166

TIPO DE EMPLAZAMIENTO: ÁREA URBANA

VARIABLES URBANAS DEL AH DEFINIDAS POR EL SII

1. USO DE SUELO (*): SIN USO DE SUELO DEFINIDO (S) ZONA EXT. URBANA (R) ZONA RURAL

2. CATEGORÍA CONSTRUCTIVA (*): SIN CATEGORÍA CONSTRUCTIVA (S)

3. NIVEL DE DENSIFICACIÓN (*): SIN NIVEL DE DENSIFICACIÓN (S)

(*) Variables predominantes al interior del AH, por lo que pueden existir predios con variables urbanas distintas a las definidas

INSTRUMENTO DE PLANIFICACIÓN TERRITORIAL (IPT)

4. TIPO DE IPT VIGENTE:

☐ SIN INSTRUMENTO DE PLANIFICACIÓN TERRITORIAL (IPT)

☐ PLANO REGULADOR INTERCOMUNAL

☒ PLANO REGULADOR COMUNAL

DECRETO N° 423 AÑO 2003

CONDICIONES PARTICULARES DEL AH

5. FORMA

☐ ESTA AH ESTÁ CONFORMADA MAYORITARIAMENTE POR PREDIOS DE FORMA IRREGULAR

Por ejemplo, que sean similares a:



6. TOPOGRAFÍA

☒ ESTA AH ESTÁ CONFORMADA MAYORITARIAMENTE POR PREDIOS CON TOPOGRAFÍA IRREGULAR

Descripción de la Topografía del AH:

CERROS , PENDIENTES ALTAS

7. ZONAS CON CONDICIONES PARTICULARES DE EDIFICACIÓN O NO EDIFICABLES

☐ ÁREA DE PROTECCIÓN DE RECURSOS DE VALOR PATRIMONIAL CULTURAL / O ZONA DE CONSERVACIÓN HISTÓRICA (Artículo 2.1.18. O.G.U.C.)

☐ ÁREA DE PROTECCIÓN DE RECURSOS DE VALOR NATURAL (Artículo 2.1.18. O.G.U.C.)

☐ ZONA DE REMODELACIÓN (Artículo 72º L.G.U.C.)

☐ ZONA DE CONSTRUCCIÓN OBLIGATORIA (Artículo 76º L.G.U.C.)

☐ ZONA DE EQUIPAMIENTO (Artículo 2.1.33. O.G.U.C.)

☐ ZONA DE RIESGO (Artículo 2.1.17. O.G.U.C.)

☐ ZONA DE INFRAESTRUCTURA PELIGROSA (*) (Artículo 2.1.17. O.G.U.C.)

☐ DECLARADO DE UTILIDAD PÚBLICA (Artículo 59º L.G.U.C.).

☐ AFECTO A EXPROPIACIÓN (Artículo 83º L.G.U.C.)

☐ CON PROHIBICIÓN DE EDIFICAR (Artículo 60º L.G.U.C.)

☐ CON LIMITACIÓN DE USO: ESPACIO PÚBLICO

☐ O ÁREA VERDE COMPLEMENTARIA (Artículo 2.1.30. O.G.U.C.)

☐ SALDO PREDIAL (Artículo 1.1.2 O.G.U.C.)

☐ OTRA, Indique:

(*) ZONAS "NO EDIFICABLES"

Descripción del Sector de Emplazamiento:

Nota: Las Condiciones Particulares del AH señaladas en los puntos 5 al 7, ya se encuentran consideradas en el Valor de Terreno definido para los predios del Área.

FICHA DE ÁREA HOMOGÉNEA (AH)

IDENTIFICACIÓN DEL AH

PAB122

NOMBRE DE LA COMUNA:	PUENTE ALTO			
CÓDIGO ÁREA HOMOGÉNEA:	T	A	B	122
TIPO DE EMPLAZAMIENTO:	ÁREA URBANA			

VARIABLES URBANAS DEL AH DEFINIDAS POR EL SII

1. USO DE SUELO (*):	TRANSPORTE Y TELECOMUNICACIONES (T)
2. CATEGORÍA CONSTRUCTIVA (*):	ALTA (A)
3. NIVEL DE DENSIFICACIÓN (*):	BAJO (B)

(*) Variables predominantes al interior del AH, por lo que pueden existir predios con variables urbanas distintas a las definidas

INSTRUMENTO DE PLANIFICACIÓN TERRITORIAL (IPT)

4. TIPO DE IPT VIGENTE:

<input type="checkbox"/>	SIN INSTRUMENTO DE PLANIFICACIÓN TERRITORIAL (IPT)		
<input type="checkbox"/>	PLANO REGULADOR INTERCOMUNAL		AÑO
<input checked="" type="checkbox"/>	PLANO REGULADOR COMUNAL	DECRETO N°	AÑO

423

2003

CONDICIONES PARTICULARES DEL AH

5. FORMA

☐ ESTA AH ESTÁ CONFORMADA MAYORITARIAMENTE POR PREDIOS DE FORMA IRREGULAR

Por ejemplo, que sean similares a:



6. TOPOGRAFÍA

☐ ESTA AH ESTÁ CONFORMADA MAYORITARIAMENTE POR PREDIOS CON TOPOGRAFÍA IRREGULAR

Descripción de la Topografía del AH:

Topografía plana.

7. ZONAS CON CONDICIONES PARTICULARES DE EDIFICACIÓN O NO EDIFICABLES

<input type="checkbox"/> ÁREA DE PROTECCIÓN DE RECURSOS DE VALOR PATRIMONIAL CULTURAL / O ZONA DE CONSERVACIÓN HISTÓRICA (Artículo 2.1.18. O.G.U.C.)	<input type="checkbox"/> DECLARADO DE UTILIDAD PÚBLICA (Artículo 59º L.G.U.C.).
<input type="checkbox"/> ÁREA DE PROTECCIÓN DE RECURSOS DE VALOR NATURAL (Artículo 2.1.18. O.G.U.C.)	<input type="checkbox"/> AFECTO A EXPROPIACIÓN (Artículo 83º L.G.U.C.)
<input type="checkbox"/> ZONA DE REMODELACIÓN (Artículo 72º L.G.U.C.)	<input type="checkbox"/> CON PROHIBICIÓN DE EDIFICAR (Artículo 60º L.G.U.C.)
<input type="checkbox"/> ZONA DE CONSTRUCCIÓN OBLIGATORIA (Artículo 76º L.G.U.C.)	<input type="checkbox"/> CON LIMITACIÓN DE USO: ESPACIO PÚBLICO O ÁREA VERDE COMPLEMENTARIA (Artículo 2.1.30. O.G.U.C.)
<input type="checkbox"/> ZONA DE EQUIPAMIENTO (Artículo 2.1.33. O.G.U.C.)	<input type="checkbox"/> \$ALDO PREDIAL (Artículo 1.1.2 O.G.U.C.)
<input type="checkbox"/> ZONA DE RIESGO (Artículo 2.1.17. O.G.U.C.)	<input type="checkbox"/> OTRA, Indique: <input type="text"/>
<input type="checkbox"/> ZONA DE INFRAESTRUCTURA PELIGROSA (*) (Artículo 2.1.17. O.G.U.C.)	

(*) ZONAS "NO EDIFICABLES"

Descripción del Sector de Emplazamiento:

Nota: Las Condiciones Particulares del AH señaladas en los puntos 5 al 7, ya se encuentran consideradas en el Valor de Terreno definido para los predios del Área.

FICHA DE ÁREA HOMOGÉNEA (AH)

IDENTIFICACIÓN DEL AH

PAB123

NOMBRE DE LA COMUNA: PUENTE ALTO

CÓDIGO ÁREA HOMOGÉNEA: T A B 123

TIPO DE EMPLAZAMIENTO: ÁREA URBANA

VARIABLES URBANAS DEL AH DEFINIDAS POR EL SII

1. USO DE SUELO (*): TRANSPORTE Y TELECOMUNICACIONES (T)

2. CATEGORÍA CONSTRUCTIVA (*): ALTA (A)

3. NIVEL DE DENSIFICACIÓN (*): BAJO (B)

(*) Variables predominantes al interior del AH, por lo que pueden existir predios con variables urbanas distintas a las definidas

INSTRUMENTO DE PLANIFICACIÓN TERRITORIAL (IPT)

4. TIPO DE IPT VIGENTE:

☐ SIN INSTRUMENTO DE PLANIFICACIÓN TERRITORIAL (IPT)

☐ PLANO REGULADOR INTERCOMUNAL

☒ PLANO REGULADOR COMUNAL

DECRETO N° 423 AÑO 2003

CONDICIONES PARTICULARES DEL AH

5. FORMA

☐ ESTA AH ESTÁ CONFORMADA MAYORITARIAMENTE POR PREDIOS DE FORMA IRREGULAR

Por ejemplo, que sean similares a:



6. TOPOGRAFÍA

☐ ESTA AH ESTÁ CONFORMADA MAYORITARIAMENTE POR PREDIOS CON TOPOGRAFÍA IRREGULAR

Descripción de la Topografía del AH:

Topografía plana.

7. ZONAS CON CONDICIONES PARTICULARES DE EDIFICACIÓN O NO EDIFICABLES

☐ ÁREA DE PROTECCIÓN DE RECURSOS DE VALOR PATRIMONIAL CULTURAL / O ZONA DE CONSERVACIÓN HISTÓRICA (Artículo 2.1.18. O.G.U.C.)

☐ ÁREA DE PROTECCIÓN DE RECURSOS DE VALOR NATURAL (Artículo 2.1.18. O.G.U.C.)

☐ ZONA DE REMODELACIÓN (Artículo 72º L.G.U.C.)

☐ ZONA DE CONSTRUCCIÓN OBLIGATORIA (Artículo 76º L.G.U.C.)

☐ ZONA DE EQUIPAMIENTO (Artículo 2.1.33. O.G.U.C.)

☐ ZONA DE RIESGO (Artículo 2.1.17. O.G.U.C.)

☐ ZONA DE INFRAESTRUCTURA PELIGROSA (*) (Artículo 2.1.17. O.G.U.C.)

☐ DECLARADO DE UTILIDAD PÚBLICA (Artículo 59º L.G.U.C.)

☐ AFECTO A EXPROPIACIÓN (Artículo 83º L.G.U.C.)

☐ CON PROHIBICIÓN DE EDIFICAR (Artículo 60º L.G.U.C.)

☐ CON LIMITACIÓN DE USO: ESPACIO PÚBLICO O ÁREA VERDE COMPLEMENTARIA (Artículo 2.1.30. O.G.U.C.)

☐ \$ALDO PREDIAL (Artículo 1.1.2 O.G.U.C.)

☐ OTRA, Indique:

(*) ZONAS "NO EDIFICABLES"

Descripción del Sector de Emplazamiento:

Nota: Las Condiciones Particulares del AH señaladas en los puntos 5 al 7, ya se encuentran consideradas en el Valor de Terreno definido para los predios del Área.

FICHA DE ÁREA HOMOGÉNEA (AH)

IDENTIFICACIÓN DEL AH

TAB124

NOMBRE DE LA COMUNA:	PUENTE ALTO			
CÓDIGO ÁREA HOMOGÉNEA:	T	A	B	124
TIPO DE EMPLAZAMIENTO:	ÁREA URBANA			

VARIABLES URBANAS DEL AH DEFINIDAS POR EL SII

1. USO DE SUELO (*):	TRANSPORTE Y TELECOMUNICACIONES (T)
2. CATEGORÍA CONSTRUCTIVA (*):	ALTA (A)
3. NIVEL DE DENSIFICACIÓN (*):	BAJO (B)

(*) Variables predominantes al interior del AH, por lo que pueden existir predios con variables urbanas distintas a las definidas

INSTRUMENTO DE PLANIFICACIÓN TERRITORIAL (IPT)

4. TIPO DE IPT VIGENTE:			
<input type="checkbox"/> SIN INSTRUMENTO DE PLANIFICACIÓN TERRITORIAL (IPT)			
<input type="checkbox"/> PLANO REGULADOR INTERCOMUNAL		AÑO	
<input checked="" type="checkbox"/> PLANO REGULADOR COMUNAL	DECRETO N°	423	AÑO 2003

CONDICIONES PARTICULARES DEL AH

5. FORMA

☐ ESTA AH ESTÁ CONFORMADA MAYORITARIAMENTE POR PREDIOS DE FORMA IRREGULAR

Por ejemplo, que sean similares a:



6. TOPOGRAFÍA

☐ ESTA AH ESTÁ CONFORMADA MAYORITARIAMENTE POR PREDIOS CON TOPOGRAFÍA IRREGULAR

Descripción de la Topografía del AH:

Topografía plana.

7. ZONAS CON CONDICIONES PARTICULARES DE EDIFICACIÓN O NO EDIFICABLES

<input type="checkbox"/> ÁREA DE PROTECCIÓN DE RECURSOS DE VALOR PATRIMONIAL CULTURAL / O ZONA DE CONSERVACIÓN HISTÓRICA (Artículo 2.1.18. O.G.U.C.)	<input type="checkbox"/> DECLARADO DE UTILIDAD PÚBLICA (Artículo 59º L.G.U.C.)
<input type="checkbox"/> ÁREA DE PROTECCIÓN DE RECURSOS DE VALOR NATURAL (Artículo 2.1.18. O.G.U.C.)	<input type="checkbox"/> AFECTO A EXPROPIACIÓN (Artículo 83º L.G.U.C.)
<input type="checkbox"/> ZONA DE REMODELACIÓN (Artículo 72º L.G.U.C.)	<input type="checkbox"/> CON PROHIBICIÓN DE EDIFICAR (Artículo 60º L.G.U.C.)
<input type="checkbox"/> ZONA DE CONSTRUCCIÓN OBLIGATORIA (Artículo 76º L.G.U.C.)	<input type="checkbox"/> CON LIMITACIÓN DE USO: ESPACIO PÚBLICO O ÁREA VERDE COMPLEMENTARIA (Artículo 2.1.30. O.G.U.C.)
<input type="checkbox"/> ZONA DE EQUIPAMIENTO (Artículo 2.1.33. O.G.U.C.)	<input type="checkbox"/> \$ALDO PREDIAL (Artículo 1.1.2 O.G.U.C.)
<input type="checkbox"/> ZONA DE RIESGO (Artículo 2.1.17. O.G.U.C.)	<input type="checkbox"/> OTRA, Indique:
<input type="checkbox"/> ZONA DE INFRAESTRUCTURA PELIGROSA (*) (Artículo 2.1.17. O.G.U.C.)	

(*) ZONAS "NO EDIFICABLES"

Descripción del Sector de Emplazamiento:

--

Nota: Las Condiciones Particulares del AH señaladas en los puntos 5 al 7, ya se encuentran consideradas en el Valor de Terreno definido para los predios del Área.

FICHA DE ÁREA HOMOGÉNEA (AH)

IDENTIFICACIÓN DEL AH

PAB125

NOMBRE DE LA COMUNA:	PUENTE ALTO			
CÓDIGO ÁREA HOMOGÉNEA:	T	A	B	125
TIPO DE EMPLAZAMIENTO:	ÁREA URBANA			

VARIABLES URBANAS DEL AH DEFINIDAS POR EL SII

1. USO DE SUELO (*):	TRANSPORTE Y TELECOMUNICACIONES (T)
2. CATEGORÍA CONSTRUCTIVA (*):	ALTA (A)
3. NIVEL DE DENSIFICACIÓN (*):	BAJO (B)

(*) Variables predominantes al interior del AH, por lo que pueden existir predios con variables urbanas distintas a las definidas

INSTRUMENTO DE PLANIFICACIÓN TERRITORIAL (IPT)

4. TIPO DE IPT VIGENTE:			
<input type="checkbox"/>	SIN INSTRUMENTO DE PLANIFICACIÓN TERRITORIAL (IPT)		
<input type="checkbox"/>	PLANO REGULADOR INTERCOMUNAL		AÑO
<input checked="" type="checkbox"/>	PLANO REGULADOR COMUNAL	DECRETO N°	AÑO
		423	2003

CONDICIONES PARTICULARES DEL AH

5. FORMA

☐ ESTA AH ESTÁ CONFORMADA MAYORITARIAMENTE POR PREDIOS DE FORMA IRREGULAR

Por ejemplo, que sean similares a:



6. TOPOGRAFÍA

☐ ESTA AH ESTÁ CONFORMADA MAYORITARIAMENTE POR PREDIOS CON TOPOGRAFÍA IRREGULAR

Descripción de la Topografía del AH:

Topografía plana.

7. ZONAS CON CONDICIONES PARTICULARES DE EDIFICACIÓN O NO EDIFICABLES

<input type="checkbox"/> ÁREA DE PROTECCIÓN DE RECURSOS DE VALOR PATRIMONIAL CULTURAL / O ZONA DE CONSERVACIÓN HISTÓRICA (Artículo 2.1.18. O.G.U.C.)	<input type="checkbox"/> DECLARADO DE UTILIDAD PÚBLICA (Artículo 59º L.G.U.C.).
<input type="checkbox"/> ÁREA DE PROTECCIÓN DE RECURSOS DE VALOR NATURAL (Artículo 2.1.18. O.G.U.C.)	<input type="checkbox"/> AFECTO A EXPROPIACIÓN (Artículo 83º L.G.U.C.)
<input type="checkbox"/> ZONA DE REMODELACIÓN (Artículo 72º L.G.U.C.)	<input type="checkbox"/> CON PROHIBICIÓN DE EDIFICAR (Artículo 60º L.G.U.C.)
<input type="checkbox"/> ZONA DE CONSTRUCCIÓN OBLIGATORIA (Artículo 76º L.G.U.C.)	<input type="checkbox"/> CON LIMITACIÓN DE USO: ESPACIO PÚBLICO O ÁREA VERDE COMPLEMENTARIA (Artículo 2.1.30. O.G.U.C.)
<input type="checkbox"/> ZONA DE EQUIPAMIENTO (Artículo 2.1.33. O.G.U.C.)	<input type="checkbox"/> \$ALDO PREDIAL (Artículo 1.1.2 O.G.U.C.)
<input type="checkbox"/> ZONA DE RIESGO (Artículo 2.1.17. O.G.U.C.)	<input type="checkbox"/> OTRA, Indique:
<input type="checkbox"/> ZONA DE INFRAESTRUCTURA PELIGROSA (*) (Artículo 2.1.17. O.G.U.C.)	

(*) ZONAS "NO EDIFICABLES"

Descripción del Sector de Emplazamiento:

--

Nota: Las Condiciones Particulares del AH señaladas en los puntos 5 al 7, ya se encuentran consideradas en el Valor de Terreno definido para los predios del Área.

FICHA DE ÁREA HOMOGÉNEA (AH)

IDENTIFICACIÓN DEL AH

PAB126

NOMBRE DE LA COMUNA:	PUENTE ALTO			
CÓDIGO ÁREA HOMOGÉNEA:	T	A	B	126
TIPO DE EMPLAZAMIENTO:	ÁREA URBANA			

VARIABLES URBANAS DEL AH DEFINIDAS POR EL SII

1. USO DE SUELO (*):	TRANSPORTE Y TELECOMUNICACIONES (T)
2. CATEGORÍA CONSTRUCTIVA (*):	ALTA (A)
3. NIVEL DE DENSIFICACIÓN (*):	BAJO (B)

(*) Variables predominantes al interior del AH, por lo que pueden existir predios con variables urbanas distintas a las definidas

INSTRUMENTO DE PLANIFICACIÓN TERRITORIAL (IPT)

4. TIPO DE IPT VIGENTE:			
<input type="checkbox"/>	SIN INSTRUMENTO DE PLANIFICACIÓN TERRITORIAL (IPT)		
<input type="checkbox"/>	PLANO REGULADOR INTERCOMUNAL		AÑO
<input checked="" type="checkbox"/>	PLANO REGULADOR COMUNAL	DECRETO N°	AÑO
		423	2003

CONDICIONES PARTICULARES DEL AH

5. FORMA

- ☐ ESTA AH ESTÁ CONFORMADA MAYORITARIAMENTE POR PREDIOS DE FORMA IRREGULAR
- Por ejemplo, que sean similares a:



6. TOPOGRAFÍA

- ☐ ESTA AH ESTÁ CONFORMADA MAYORITARIAMENTE POR PREDIOS CON TOPOGRAFÍA IRREGULAR

Descripción de la Topografía del AH:

Topografía plana.

7. ZONAS CON CONDICIONES PARTICULARES DE EDIFICACIÓN O NO EDIFICABLES

- | | |
|---|--|
| <input type="checkbox"/> ÁREA DE PROTECCIÓN DE RECURSOS DE VALOR PATRIMONIAL CULTURAL /
O ZONA DE CONSERVACIÓN HISTÓRICA (Artículo 2.1.18. O.G.U.C.) | <input type="checkbox"/> DECLARADO DE UTILIDAD PÚBLICA (Artículo 59º L.G.U.C.). |
| <input type="checkbox"/> ÁREA DE PROTECCIÓN DE RECURSOS DE VALOR NATURAL (Artículo 2.1.18. O.G.U.C.) | <input type="checkbox"/> AFECTO A EXPROPIACIÓN (Artículo 83º L.G.U.C.) |
| <input type="checkbox"/> ZONA DE REMODELACIÓN (Artículo 72º L.G.U.C.) | <input type="checkbox"/> CON PROHIBICIÓN DE EDIFICAR (Artículo 60º L.G.U.C.) |
| <input type="checkbox"/> ZONA DE CONSTRUCCIÓN OBLIGATORIA (Artículo 76º L.G.U.C.) | <input type="checkbox"/> CON LIMITACIÓN DE USO: ESPACIO PÚBLICO
O ÁREA VERDE COMPLEMENTARIA (Artículo 2.1.30. O.G.U.C.) |
| <input type="checkbox"/> ZONA DE EQUIPAMIENTO (Artículo 2.1.33. O.G.U.C.) | <input type="checkbox"/> \$ALDO PREDIAL (Artículo 1.1.2 O.G.U.C.) |
| <input type="checkbox"/> ZONA DE RIESGO (Artículo 2.1.17. O.G.U.C.) | <input type="checkbox"/> OTRA, Indique: <input type="text"/> |
| <input type="checkbox"/> ZONA DE INFRAESTRUCTURA PELIGROSA (*) (Artículo 2.1.17. O.G.U.C.) | |

(*) ZONAS "NO EDIFICABLES"

Descripción del Sector de Emplazamiento:

Nota: Las Condiciones Particulares del AH señaladas en los puntos 5 al 7, ya se encuentran consideradas en el Valor de Terreno definido para los predios del Área.

FICHA DE ÁREA HOMOGÉNEA (AH)

IDENTIFICACIÓN DEL AH

IMB134

NOMBRE DE LA COMUNA:	PUENTE ALTO			
CÓDIGO ÁREA HOMOGÉNEA:	T	M	B	134
TIPO DE EMPLAZAMIENTO:	ÁREA URBANA			

VARIABLES URBANAS DEL AH DEFINIDAS POR EL SII

1. USO DE SUELO (*):	TRANSPORTE Y TELECOMUNICACIONES (T)
2. CATEGORÍA CONSTRUCTIVA (*):	MEDIA (M)
3. NIVEL DE DENSIFICACIÓN (*):	BAJO (B)

(*) Variables predominantes al interior del AH, por lo que pueden existir predios con variables urbanas distintas a las definidas

INSTRUMENTO DE PLANIFICACIÓN TERRITORIAL (IPT)

4. TIPO DE IPT VIGENTE:			
<input type="checkbox"/> SIN INSTRUMENTO DE PLANIFICACIÓN TERRITORIAL (IPT)			
<input type="checkbox"/> PLANO REGULADOR INTERCOMUNAL		AÑO	
<input checked="" type="checkbox"/> PLANO REGULADOR COMUNAL	DECRETO N°	423	AÑO 2003

CONDICIONES PARTICULARES DEL AH

5. FORMA

☐ ESTA AH ESTÁ CONFORMADA MAYORITARIAMENTE POR PREDIOS DE FORMA IRREGULAR

Por ejemplo, que sean similares a:



6. TOPOGRAFÍA

☐ ESTA AH ESTÁ CONFORMADA MAYORITARIAMENTE POR PREDIOS CON TOPOGRAFÍA IRREGULAR

Descripción de la Topografía del AH:

Topografía plana.

7. ZONAS CON CONDICIONES PARTICULARES DE EDIFICACIÓN O NO EDIFICABLES

<input type="checkbox"/> ÁREA DE PROTECCIÓN DE RECURSOS DE VALOR PATRIMONIAL CULTURAL / O ZONA DE CONSERVACIÓN HISTÓRICA (Artículo 2.1.18. O.G.U.C.)	<input type="checkbox"/> DECLARADO DE UTILIDAD PÚBLICA (Artículo 59º L.G.U.C.).
<input type="checkbox"/> ÁREA DE PROTECCIÓN DE RECURSOS DE VALOR NATURAL (Artículo 2.1.18. O.G.U.C.)	<input type="checkbox"/> AFECTO A EXPROPIACIÓN (Artículo 83º L.G.U.C.)
<input type="checkbox"/> ZONA DE REMODELACIÓN (Artículo 72º L.G.U.C.)	<input type="checkbox"/> CON PROHIBICIÓN DE EDIFICAR (Artículo 60º L.G.U.C.)
<input type="checkbox"/> ZONA DE CONSTRUCCIÓN OBLIGATORIA (Artículo 76º L.G.U.C.)	<input type="checkbox"/> CON LIMITACIÓN DE USO: ESPACIO PÚBLICO O ÁREA VERDE COMPLEMENTARIA (Artículo 2.1.30. O.G.U.C.)
<input type="checkbox"/> ZONA DE EQUIPAMIENTO (Artículo 2.1.33. O.G.U.C.)	<input type="checkbox"/> \$ALDO PREDIAL (Artículo 1.1.2 O.G.U.C.)
<input type="checkbox"/> ZONA DE RIESGO (Artículo 2.1.17. O.G.U.C.)	<input type="checkbox"/> OTRA, Indique:
<input type="checkbox"/> ZONA DE INFRAESTRUCTURA PELIGROSA (*) (Artículo 2.1.17. O.G.U.C.)	

(*) ZONAS "NO EDIFICABLES"

Descripción del Sector de Emplazamiento:

--

Nota: Las Condiciones Particulares del AH señaladas en los puntos 5 al 7, ya se encuentran consideradas en el Valor de Terreno definido para los predios del Área.

FICHA DE ÁREA HOMOGÉNEA (AH)

IDENTIFICACIÓN DEL AH

WSS136

NOMBRE DE LA COMUNA: PUENTE ALTO

CÓDIGO ÁREA HOMOGÉNEA: W S S 136

TIPO DE EMPLAZAMIENTO: ÁREA URBANA

VARIABLES URBANAS DEL AH DEFINIDAS POR EL SII

1. USO DE SUELO (*): SITIO ERIAZO (W)

2. CATEGORÍA CONSTRUCTIVA (*): SIN CATEGORÍA CONSTRUCTIVA (S)

3. NIVEL DE DENSIFICACIÓN (*): SIN NIVEL DE DENSIFICACIÓN (S)

(*) Variables predominantes al interior del AH, por lo que pueden existir predios con variables urbanas distintas a las definidas

INSTRUMENTO DE PLANIFICACIÓN TERRITORIAL (IPT)

4. TIPO DE IPT VIGENTE:

☐ SIN INSTRUMENTO DE PLANIFICACIÓN TERRITORIAL (IPT)

☐ PLANO REGULADOR INTERCOMUNAL

☒ PLANO REGULADOR COMUNAL

DECRETO N° 423 AÑO 2003

CONDICIONES PARTICULARES DEL AH

5. FORMA

☐ ESTA AH ESTÁ CONFORMADA MAYORITARIAMENTE POR PREDIOS DE FORMA IRREGULAR

Por ejemplo, que sean similares a:



6. TOPOGRAFÍA

☐ ESTA AH ESTÁ CONFORMADA MAYORITARIAMENTE POR PREDIOS CON TOPOGRAFÍA IRREGULAR

Descripción de la Topografía del AH:

Topografía plana.

7. ZONAS CON CONDICIONES PARTICULARES DE EDIFICACIÓN O NO EDIFICABLES

☐ ÁREA DE PROTECCIÓN DE RECURSOS DE VALOR PATRIMONIAL CULTURAL / O ZONA DE CONSERVACIÓN HISTÓRICA (Artículo 2.1.18. O.G.U.C.)

☐ ÁREA DE PROTECCIÓN DE RECURSOS DE VALOR NATURAL (Artículo 2.1.18. O.G.U.C.)

☐ ZONA DE REMODELACIÓN (Artículo 72º L.G.U.C.)

☐ ZONA DE CONSTRUCCIÓN OBLIGATORIA (Artículo 76º L.G.U.C.)

☐ ZONA DE EQUIPAMIENTO (Artículo 2.1.33. O.G.U.C.)

☐ ZONA DE RIESGO (Artículo 2.1.17. O.G.U.C.)

☐ ZONA DE INFRAESTRUCTURA PELIGROSA (*) (Artículo 2.1.17. O.G.U.C.)

☐ DECLARADO DE UTILIDAD PÚBLICA (Artículo 59º L.G.U.C.)

☐ AFECTO A EXPROPIACIÓN (Artículo 83º L.G.U.C.)

☐ CON PROHIBICIÓN DE EDIFICAR (Artículo 60º L.G.U.C.)

☐ CON LIMITACIÓN DE USO: ESPACIO PÚBLICO O ÁREA VERDE COMPLEMENTARIA (Artículo 2.1.30. O.G.U.C.)

☐ SÁLDO PREDIAL (Artículo 1.1.2 O.G.U.C.)

☒ OTRA, Indique: RIESGO GEOFÍSICO

(*) ZONAS "NO EDIFICABLES"

Descripción del Sector de Emplazamiento:

EL AREA HOMOGENEA ESTA INSERTA EN UNA ZONA DE RIESGO GEOFISICO ASOCIADO A EVENTOS NATURALES , ASOCIADOS A INUNDACIONES RECURRENTES SEGÚN ART.8.2.1 DEL PRMS Y PARQUE METROPOLITANO DEL RIO MAIPO, SEGÚN ART.5.2.2.

Nota: Las Condiciones Particulares del AH señaladas en los puntos 5 al 7, ya se encuentran consideradas en el Valor de Terreno definido para los predios del Área.

FICHA DE ÁREA HOMOGÉNEA (AH)

IDENTIFICACIÓN DEL AH

488058

NOMBRE DE LA COMUNA:	PUENTE ALTO		
CÓDIGO ÁREA HOMOGÉNEA:	X	B	B 058
TIPO DE EMPLAZAMIENTO:	ÁREA URBANA		

VARIABLES URBANAS DEL AH DEFINIDAS POR EL SII

1. USO DE SUELO (*):	MIXTO (X) con predominancia EQUIPAMIENTO
2. CATEGORÍA CONSTRUCTIVA (*):	BAJA (B)
3. NIVEL DE DENSIFICACIÓN (*):	BAJO (B)

(*) Variables predominantes al interior del AH, por lo que pueden existir predios con variables urbanas distintas a las definidas

INSTRUMENTO DE PLANIFICACIÓN TERRITORIAL (IPT)

4. TIPO DE IPT VIGENTE:

<input type="checkbox"/>	SIN INSTRUMENTO DE PLANIFICACIÓN TERRITORIAL (IPT)		
<input type="checkbox"/>	PLANO REGULADOR INTERCOMUNAL		AÑO
<input checked="" type="checkbox"/>	PLANO REGULADOR COMUNAL	DECRETO N° 423	AÑO 2003

CONDICIONES PARTICULARES DEL AH

5. FORMA

☐ ESTA AH ESTÁ CONFORMADA MAYORITARIAMENTE POR PREDIOS DE FORMA IRREGULAR

Por ejemplo, que sean similares a:



6. TOPOGRAFÍA

☐ ESTA AH ESTÁ CONFORMADA MAYORITARIAMENTE POR PREDIOS CON TOPOGRAFÍA IRREGULAR

Descripción de la Topografía del AH:

Topografía plana.

7. ZONAS CON CONDICIONES PARTICULARES DE EDIFICACIÓN O NO EDIFICABLES

<input type="checkbox"/> ÁREA DE PROTECCIÓN DE RECURSOS DE VALOR PATRIMONIAL CULTURAL / O ZONA DE CONSERVACIÓN HISTÓRICA (Artículo 2.1.18. O.G.U.C.)	<input checked="" type="checkbox"/> DECLARADO DE UTILIDAD PÚBLICA (Artículo 59º L.G.U.C.).
<input type="checkbox"/> ÁREA DE PROTECCIÓN DE RECURSOS DE VALOR NATURAL (Artículo 2.1.18. O.G.U.C.)	<input type="checkbox"/> AFECTO A EXPROPIACIÓN (Artículo 83º L.G.U.C.)
<input type="checkbox"/> ZONA DE REMODELACIÓN (Artículo 72º L.G.U.C.)	<input type="checkbox"/> CON PROHIBICIÓN DE EDIFICAR (Artículo 60º L.G.U.C.)
<input type="checkbox"/> ZONA DE CONSTRUCCIÓN OBLIGATORIA (Artículo 76º L.G.U.C.)	<input type="checkbox"/> CON LIMITACIÓN DE USO: ESPACIO PÚBLICO O ÁREA VERDE COMPLEMENTARIA (Artículo 2.1.30. O.G.U.C.)
<input type="checkbox"/> ZONA DE EQUIPAMIENTO (Artículo 2.1.33. O.G.U.C.)	<input type="checkbox"/> \$ALDO PREDIAL (Artículo 1.1.2 O.G.U.C.)
<input type="checkbox"/> ZONA DE RIESGO (Artículo 2.1.17. O.G.U.C.)	<input type="checkbox"/> OTRA, Indique:
<input type="checkbox"/> ZONA DE INFRAESTRUCTURA PELIGROSA (*) (Artículo 2.1.17. O.G.U.C.)	

(*) ZONAS "NO EDIFICABLES"

Descripción del Sector de Emplazamiento:

POR AVENIDA CAMILO HENRIQUEZ.

Nota: Las Condiciones Particulares del AH señaladas en los puntos 5 al 7, ya se encuentran consideradas en el Valor de Terreno definido para los predios del Área.

FICHA DE ÁREA HOMOGÉNEA (AH)

IDENTIFICACIÓN DEL AH

488100

NOMBRE DE LA COMUNA: PUENTE ALTO

CÓDIGO ÁREA HOMOGÉNEA: X B B 100

TIPO DE EMPLAZAMIENTO: ÁREA URBANA

VARIABLES URBANAS DEL AH DEFINIDAS POR EL SII

1. USO DE SUELO (*): MIXTO (X) con predominancia HABITACIÓN

2. CATEGORÍA CONSTRUCTIVA (*): BAJA (B)

3. NIVEL DE DENSIFICACIÓN (*): BAJO (B)

(*) Variables predominantes al interior del AH, por lo que pueden existir predios con variables urbanas distintas a las definidas

INSTRUMENTO DE PLANIFICACIÓN TERRITORIAL (IPT)

4. TIPO DE IPT VIGENTE:

☐ SIN INSTRUMENTO DE PLANIFICACIÓN TERRITORIAL (IPT)

☐ PLANO REGULADOR INTERCOMUNAL

☒ PLANO REGULADOR COMUNAL

DECRETO N° 423 AÑO 2003

CONDICIONES PARTICULARES DEL AH

5. FORMA

☒ ESTA AH ESTÁ CONFORMADA MAYORITARIAMENTE POR PREDIOS DE FORMA IRREGULAR

Por ejemplo, que sean similares a:



6. TOPOGRAFÍA

☒ ESTA AH ESTÁ CONFORMADA MAYORITARIAMENTE POR PREDIOS CON TOPOGRAFÍA IRREGULAR

Descripción de la Topografía del AH:

Topografía, pendiente leve.

7. ZONAS CON CONDICIONES PARTICULARES DE EDIFICACIÓN O NO EDIFICABLES

☐ ÁREA DE PROTECCIÓN DE RECURSOS DE VALOR PATRIMONIAL CULTURAL / O ZONA DE CONSERVACIÓN HISTÓRICA (Artículo 2.1.18. O.G.U.C.)

☐ ÁREA DE PROTECCIÓN DE RECURSOS DE VALOR NATURAL (Artículo 2.1.18. O.G.U.C.)

☐ ZONA DE REMODELACIÓN (Artículo 72º L.G.U.C.)

☐ ZONA DE CONSTRUCCIÓN OBLIGATORIA (Artículo 76º L.G.U.C.)

☐ ZONA DE EQUIPAMIENTO (Artículo 2.1.33. O.G.U.C.)

☐ ZONA DE RIESGO (Artículo 2.1.17. O.G.U.C.)

☐ ZONA DE INFRAESTRUCTURA PELIGROSA (*) (Artículo 2.1.17. O.G.U.C.)

☒ DECLARADO DE UTILIDAD PÚBLICA (Artículo 59º L.G.U.C.).

☐ AFECTO A EXPROPIACIÓN (Artículo 83º L.G.U.C.)

☐ CON PROHIBICIÓN DE EDIFICAR (Artículo 60º L.G.U.C.)

☐ CON LIMITACIÓN DE USO: ESPACIO PÚBLICO O ÁREA VERDE COMPLEMENTARIA (Artículo 2.1.30. O.G.U.C.)

☐ \$ALDO PREDIAL (Artículo 1.1.2 O.G.U.C.)

☐ OTRA, Indique:

(*) ZONAS "NO EDIFICABLES"

Descripción del Sector de Emplazamiento:

Sector de Emplazamiento de Zona con Declaración de Utilidad Pública: Esta area limita al Surponiente con la Av Pie Andino (que configura Anillo de Circulación Comunal según Plan Regulador Comunal de Puente Alto), que se encuentra proyectada pero no ejecutada.

Nota: Las Condiciones Particulares del AH señaladas en los puntos 5 al 7, ya se encuentran consideradas en el Valor de Terreno definido para los predios del Área.

FICHA DE ÁREA HOMOGÉNEA (AH)

IDENTIFICACIÓN DEL AH

488110

NOMBRE DE LA COMUNA:

PUENTE ALTO

CÓDIGO ÁREA HOMOGÉNEA:

X

B

B

110

TIPO DE EMPLAZAMIENTO:

ÁREA URBANA

VARIABLES URBANAS DEL AH DEFINIDAS POR EL SII

1. USO DE SUELO (*):

MIXTO (X) con predominancia OTROS NO CONSIDERADOS

2. CATEGORÍA CONSTRUCTIVA (*):

BAJA (B)

3. NIVEL DE DENSIFICACIÓN (*):

BAJO (B)

(*) Variables predominantes al interior del AH, por lo que pueden existir predios con variables urbanas distintas a las definidas

INSTRUMENTO DE PLANIFICACIÓN TERRITORIAL (IPT)

4. TIPO DE IPT VIGENTE:



SIN INSTRUMENTO DE PLANIFICACIÓN TERRITORIAL (IPT)



PLANO REGULADOR INTERCOMUNAL



PLANO REGULADOR COMUNAL

DECRETO N°

423

AÑO

AÑO

2003

CONDICIONES PARTICULARES DEL AH

5. FORMA



ESTA AH ESTÁ CONFORMADA MAYORITARIAMENTE POR PREDIOS DE FORMA IRREGULAR

Por ejemplo, que sean similares a:



6. TOPOGRAFÍA



ESTA AH ESTÁ CONFORMADA MAYORITARIAMENTE POR PREDIOS CON TOPOGRAFÍA IRREGULAR

Descripción de la Topografía del AH:

Topografía plana.

7. ZONAS CON CONDICIONES PARTICULARES DE EDIFICACIÓN O NO EDIFICABLES



ÁREA DE PROTECCIÓN DE RECURSOS DE VALOR PATRIMONIAL CULTURAL /
O ZONA DE CONSERVACIÓN HISTÓRICA (Artículo 2.1.18. O.G.U.C.)



ÁREA DE PROTECCIÓN DE RECURSOS DE VALOR NATURAL (Artículo 2.1.18. O.G.U.C.)



ZONA DE REMODELACIÓN (Artículo 72º L.G.U.C.)



ZONA DE CONSTRUCCIÓN OBLIGATORIA (Artículo 76º L.G.U.C.)



ZONA DE EQUIPAMIENTO (Artículo 2.1.33. O.G.U.C.)



ZONA DE RIESGO (Artículo 2.1.17. O.G.U.C.)



ZONA DE INFRAESTRUCTURA PELIGROSA (*) (Artículo 2.1.17. O.G.U.C.)



DECLARADO DE UTILIDAD PÚBLICA (Artículo 59º L.G.U.C.).



APECTO A EXPROPIACIÓN (Artículo 83º L.G.U.C.)



CON PROHIBICIÓN DE EDIFICAR (Artículo 60º L.G.U.C.)



CON LIMITACIÓN DE USO: ESPACIO PÚBLICO

O ÁREA VERDE COMPLEMENTARIA (Artículo 2.1.30. O.G.U.C.)



¿ALDO PREDIAL (Artículo 1.1.2 O.G.U.C.)



OTRA, Indique:

INFRAESTRUCTURA SANITARIA

(*) ZONAS "NO EDIFICABLES"

Descripción del Sector de Emplazamiento:

SECTOR DEL EMPLAZAMIENTO: TODA EL AREA. ZONA DE RESGUARDO INFRAESTRUCTURA SANITARIA: SE UBICA DENTRO DE LA ZONA DEL PRMS INF1 (Resguardo de infraestructura sanitaria; Fuentes de abastecimiento y plantas de tratamiento de agua potable, plantas de tratamiento de aguas servidas según Art. 8.4.2 del PRMS)

Nota: Las Condiciones Particulares del AH señaladas en los puntos 5 al 7, ya se encuentran consideradas en el Valor de Terreno definido para los predios del Área.