PLANO DE PRECIOS DE TERRENO
REAVALÚO DE BIENES RAÍCES NO AGRÍCOLAS
CORRESPONDIENTE A SITIOS NO EDIFICADOS, PROPIEDADES ABANDONADAS Y POZOS LASTREROS 2016
COMUNA DE SAN JOSÉ DE MAIPO

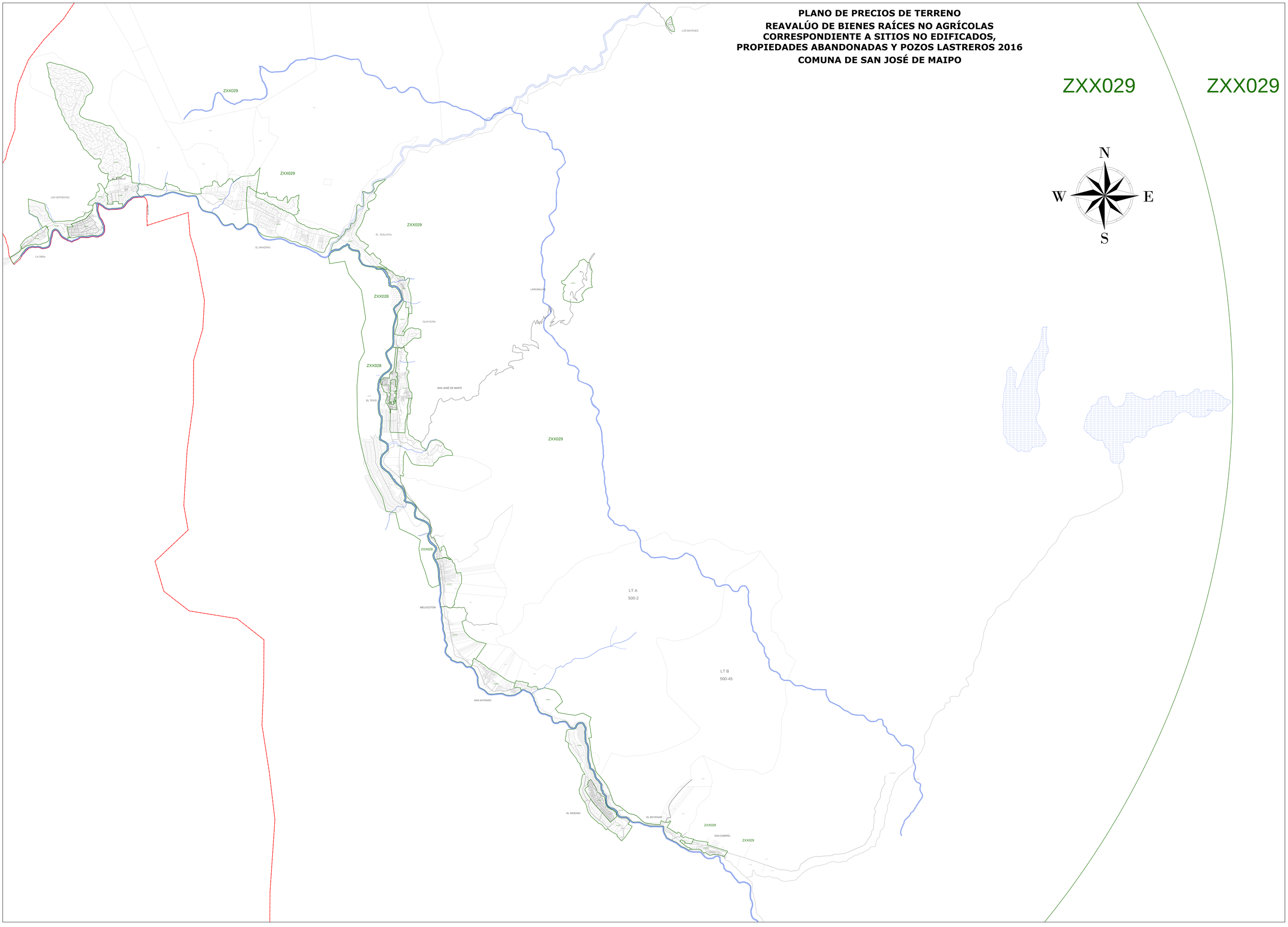

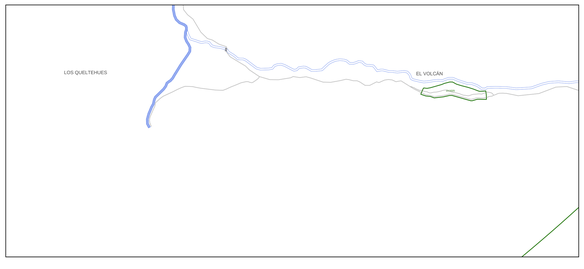

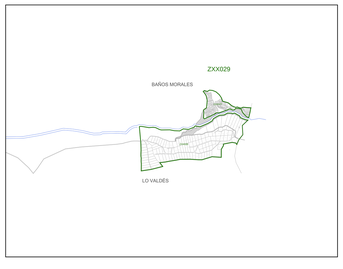

SERVICIO DE IMPUESTOS INTERNOS
DIRECCIÓN REGIONAL METROPOLITANA
SANTIAGO ORIENTE

PROVINCIA	SAN JOSÉ DE MAIPO	HOJA 1 de 1
COMUNA		FECHA 01-01-2016

PLANO DE PRECIOS DE TERRENO
REAVALÚO DE BIENES RAÍCES NO AGRÍCOLAS
CORRESPONDIENTE A SITIOS NO EDIFICADOS,
PROPIEDADES ABANDONADAS Y POZOS LASTREROS 2016

CÓDIGO DE ÁREA	NOMBRE LISTA TIPO	VALOR ÁREA UTM DE TERRENO
ÁREA	ÁREA	(en 0 UTM = 0,01 UTA)
AA0001	300 - 2.000	2 UTM
AA0002	150 - 2.000	2 UTM
AA0003	300 - 2.000	2 UTM
AA0004	300 - 2.000	2 UTM
AA0005	300 - 2.000	2 UTM
AA0006	300 - 2.000	2 UTM
AA0007	300 - 2.000	2 UTM
AA0008	300 - 2.000	2 UTM
AA0009	1.000 - 2.000	6 UTA
CA0024	300 - 2.000	1 UTA
CA0025	300 - 2.000	1 UTA
ZA0005	2.000 - 5.000	4 UTA
ZA0006	1.000 - 2.000	3 UTA
ZA0007	1.000 - 2.000	3 UTA
ZA0008	1.000 - 2.000	3 UTA
ZA0009	1.000 - 2.000	3 UTA
ZA0010	1.000 - 2.000	3 UTA
ZA0011	1.000 - 2.000	3 UTA
ZA0012	1.000 - 2.000	3 UTA
ZA0013	1.000 - 2.000	3 UTA
ZA0014	1.000 - 2.000	3 UTA
ZA0015	1.000 - 2.000	3 UTA
ZA0016	1.000 - 2.000	3 UTA
ZA0017	1.000 - 2.000	3 UTA
ZA0018	1.000 - 2.000	3 UTA
ZA0019	1.000 - 2.000	3 UTA
ZA0020	1.000 - 2.000	3 UTA
ZA0021	10.000 - 20.000	7 UTA

DERECHOS DE AUTOR